

**Приложение 2**  
к Концессионному соглашению в отношении объектов  
централизованных систем холодного водоснабжения и  
водоотведения, расположенных на территории городского поселения  
Хотынец Хотынецкого района Орловской области

Копии документов, подтверждающих право собственности Концедента на объекты в составе Объекта Соглашения

Управление Федеральной службы государственной регистрации, кадастра и картографии по Орловской области  
полное наименование органа регистрации прав

Выписка из Единого государственного реестра недвижимости об основных характеристиках и зарегистрированных правах на объект недвижимости

Сведения об основных характеристиках объекта недвижимости

В Единый государственный реестр недвижимости внесены следующие сведения:

Раздел 1 Лист 1

| Сооружение  |  |                   |                         |
|---|--|-------------------|-------------------------|
| вид объекта недвижимости  |  |                   |                         |
| Лист № 1 раздела 1  | Всего листов раздела 1: 1  | Всего разделов: 3 | Всего листов выписки: 3 |
| 18.12.2024г.  |  |                   |                         |
| Кадастровый номер:  | 57:03:0040203:707  |                   |                         |
| Номер кадастрового квартала:  | 57:03:0040203  |                   |                         |
| Дата присвоения кадастрового номера:  | 26.06.2012   |                   |                         |
| Ранее присвоенный государственный учетный номер:  | Инвентарный номер 54:257:001003623450; Условный номер 57-57-08/002/2005-649  |                   |                         |
| Местоположение:   | Российская Федерация, Орловская область, р-н Хотынецкий, пгт Хотынец, ул Строителей  |                   |                         |
| Основная характеристика (для сооружения):   | тип  | значение          | единица измерения       |
|   | площадь застройки  | 1.3               | в квадратных метрах     |
| Назначение:   | Нежилое  |                   |                         |
| Наименование:   | Водонапорная башня №9  |                   |                         |
| Количество этажей, в том числе подземных этажей:  | данные отсутствуют   |                   |                         |
| Год ввода в эксплуатацию по завершении строительства:   | 1999   |                   |                         |
| Год завершения строительства:   | данные отсутствуют   |                   |                         |
| Кадастровая стоимость, руб.:  | 517665.18  |                   |                         |
| Кадастровые номера иных объектов недвижимости, в пределах которых расположен объект недвижимости: | 57:03:0040106:63   |                   |                         |
| Кадастровые номера помещений, машино-мест, расположенных в здании или сооружении:                 | данные отсутствуют   |                   |                         |
| Виды разрешенного использования:  | данные отсутствуют   |                   |                         |
| Статус записи об объекте недвижимости:  | Сведения об объекте недвижимости имеют статус "актуальные, ранее учтенные"   |                   |                         |
| Особые отметки:   | Сведения, необходимые для заполнения раздела: 5 - План расположения помещения, машино-места на этаже (плане этажа), отсутствуют.   |                   |                         |
| Получатель выписки:   | НИКИШИН ЕВГЕНИЙ ЕВГЕНЬЕВИЧ (представитель правообладателя),<br>Правообладатель: АДМИНИСТРАЦИЯ ХОТЫНЕЦКОГО РАЙОНА ОРЛОВСКОЙ ОБЛАСТИ |                   |                         |

|                               |  |                   |
|-------------------------------|--|-------------------|
| полное наименование должности | <br>ДОКУМЕНТ ПОДПИСАН<br>ЭЛЕКТРОННОЙ ПОДПИСЬЮ<br><small>Сертификат: 009F0BDC181A023B64597F1E2579BEFB50<br/>         Владелец: ФЕДЕРАЛЬНАЯ СЛУЖБА ГОСУДАРСТВЕННОЙ<br/>         РЕГИСТРАЦИИ, КАДАСТРА И КАРТОГРАФИИ<br/>         Действителен: с 02.08.2024 по 26.10.2025</small> | инициалы, фамилия |
|-------------------------------|--|-------------------|

Выписка из Единого государственного реестра недвижимости об основных характеристиках и зарегистрированных правах на объект недвижимости  
Сведения о зарегистрированных правах

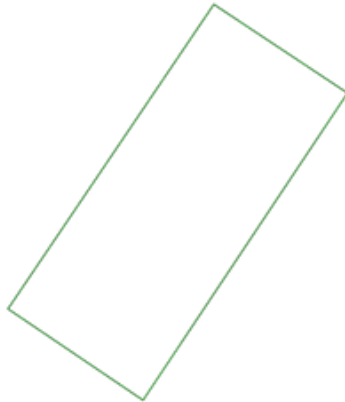
|                          |                           |                   |                         |
|--------------------------|---------------------------|-------------------|-------------------------|
| Сооружение               |                           |                   |                         |
| вид объекта недвижимости |                           |                   |                         |
| Лист № 1 раздела 2       | Всего листов раздела 2: 1 | Всего разделов: 3 | Всего листов выписки: 3 |
| 18.12.2024г.             |                           |                   |                         |
| Кадастровый номер:       |                           | 57:03:0040203:707 |                         |

|    |  |                     |  |
|----|--|---------------------|--|
| 1  | Правообладатель (правообладатели):   | 1.1                 | Муниципальное образование-городское поселение Хотынец Хотынецкого района Орловской области |
|    | Сведения о возможности предоставления третьим лицам персональных данных физического лица:  | 1.1.1               | данные отсутствуют   |
| 2  | Вид, номер, дата и время государственной регистрации права:  | 2.1                 | Собственность<br>57-57-08/003/2007-721<br>20.12.2007 00:00:00                              |
| 4  | Ограничение прав и обременение объекта недвижимости:   | не зарегистрировано |  |
| 5  | Заявленные в судебном порядке права требования:  | данные отсутствуют  |  |
| 6  | Сведения о возражении в отношении зарегистрированного права:   | данные отсутствуют  |  |
| 7  | Сведения о возможности предоставления третьим лицам персональных данных физического лица   | данные отсутствуют  |  |
| 8  | Сведения о наличии решения об изъятии объекта недвижимости для государственных и муниципальных нужд:   | данные отсутствуют  |  |
| 9  | Сведения о невозможности государственной регистрации без личного участия правообладателя или его законного представителя:  | данные отсутствуют  |  |
| 10 | Правопритязания и сведения о наличии поступивших, но не рассмотренных заявлений о проведении государственной регистрации права (перехода, прекращения права), ограничения права или обременения объекта недвижимости, сделки в отношении объекта недвижимости: | отсутствуют         |  |

|                               |  |                   |
|-------------------------------|--|-------------------|
| полное наименование должности | <br>ДОКУМЕНТ ПОДПИСАН<br>ЭЛЕКТРОННОЙ ПОДПИСЬЮ   | инициалы, фамилия |
|                               | <small>Сертификат: 009F0BDC181A023B64597F1E2579BEFB50<br/>         Владелец: ФЕДЕРАЛЬНАЯ СЛУЖБА ГОСУДАРСТВЕННОЙ<br/>         РЕГИСТРАЦИИ, КАДАСТРА И КАРТОГРАФИИ<br/>         Действителен: с 02.08.2024 по 26.10.2025</small> |                   |

Выписка из Единого государственного реестра недвижимости об основных характеристиках и зарегистрированных правах на объект недвижимости

Описание местоположения объекта недвижимости

|   |                           |                   |                         |
|---|---------------------------|-------------------|-------------------------|
| Сооружение  |                           |                   |                         |
| вид объекта недвижимости  |                           |                   |                         |
| Лист № 1 раздела 4  | Всего листов раздела 4: 1 | Всего разделов: 3 | Всего листов выписки: 3 |
| 18.12.2024г.  |                           |                   |                         |
| Кадастровый номер:  |                           | 57:03:0040203:707 |                         |
| Схема расположения объекта недвижимости (части объекта недвижимости) на земельном участке(ах) |                           |                   |                         |
|            |                           |                   |                         |
| Масштаб 1:200   | Условные обозначения:     |                   |                         |

|                               |  |                   |
|-------------------------------|--|-------------------|
| полное наименование должности | <br>ДОКУМЕНТ ПОДПИСАН<br>ЭЛЕКТРОННОЙ ПОДПИСЬЮ | инициалы, фамилия |
|-------------------------------|--|-------------------|

Сертификат: 009f0bdc181a023b64597f1e2579befb50  
 Владелец: ФЕДЕРАЛЬНАЯ СЛУЖБА ГОСУДАРСТВЕННОЙ  
 РЕГИСТРАЦИИ, КАДАСТРА И КАРТОГРАФИИ  
 Действителен: с 02.08.2024 по 26.10.2025

Управление Федеральной службы государственной регистрации, кадастра и картографии по Орловской области  
полное наименование органа регистрации прав

Выписка из Единого государственного реестра недвижимости об основных характеристиках и зарегистрированных правах на объект недвижимости

Сведения об основных характеристиках объекта недвижимости

В Единый государственный реестр недвижимости внесены следующие сведения:

Раздел 1 Лист 1

| Сооружение  |  |                   |                         |
|---|--|-------------------|-------------------------|
| вид объекта недвижимости  |  |                   |                         |
| Лист № 1 раздела 1  | Всего листов раздела 1: 1  | Всего разделов: 3 | Всего листов выписки: 3 |
| 18.12.2024г.  |  |                   |                         |
| Кадастровый номер:  | 57:03:0040203:152  |                   |                         |
| Номер кадастрового квартала:  | 57:03:0040203  |                   |                         |
| Дата присвоения кадастрового номера:  | 26.06.2012   |                   |                         |
| Ранее присвоенный государственный учетный номер:  | Инвентарный номер 54:257:001003623470; Условный номер 57-57-08/002/2005-651  |                   |                         |
| Местоположение:   | Российская Федерация, Орловская область, р-н Хотынецкий, пгт Хотынец, ул Школьная  |                   |                         |
| Основная характеристика (для сооружения):   | тип  | значение          | единица измерения       |
|   | площадь  | 1.3               | в квадратных метрах     |
|   | площадь застройки  | 1.3               | в квадратных метрах     |
| Назначение:   | Нежилое  |                   |                         |
| Наименование:   | Водонапорная башня №11   |                   |                         |
| Количество этажей, в том числе подземных этажей:  | данные отсутствуют   |                   |                         |
| Год ввода в эксплуатацию по завершении строительства:   | 1985   |                   |                         |
| Год завершения строительства:   | данные отсутствуют   |                   |                         |
| Кадастровая стоимость, руб.:  | 388295.69  |                   |                         |
| Кадастровые номера иных объектов недвижимости, в пределах которых расположен объект недвижимости: | 57:03:0040211:44   |                   |                         |
| Кадастровые номера помещений, машино-мест, расположенных в здании или сооружении:                 | данные отсутствуют   |                   |                         |
| Виды разрешенного использования:  | данные отсутствуют   |                   |                         |
| Статус записи об объекте недвижимости:  | Сведения об объекте недвижимости имеют статус "актуальные, ранее учтенные"   |                   |                         |
| Особые отметки:   | Сведения, необходимые для заполнения раздела: 5 - План расположения помещения, машино-места на этаже (плане этажа), отсутствуют.   |                   |                         |
| Получатель выписки:   | НИКИШИН ЕВГЕНИЙ ЕВГЕНЬЕВИЧ (представитель правообладателя),<br>Правообладатель: АДМИНИСТРАЦИЯ ХОТЫНЕЦКОГО РАЙОНА ОРЛОВСКОЙ ОБЛАСТИ |                   |                         |

|                               |  |                   |
|-------------------------------|--|-------------------|
| полное наименование должности | <br>ДОКУМЕНТ ПОДПИСАН<br>ЭЛЕКТРОННОЙ ПОДПИСЬЮ | инициалы, фамилия |
|-------------------------------|--|-------------------|

Сертификат: 009F0BDC181A023B64597F1E2579BEFB50  
Выдлен: ФЕДЕРАЛЬНАЯ СЛУЖБА ГОСУДАРСТВЕННОЙ  
РЕГИСТРАЦИИ, КАДАСТРА И КАРТОГРАФИИ  
Действителен: с 02.08.2024 по 26.10.2025

Выписка из Единого государственного реестра недвижимости об основных характеристиках и зарегистрированных правах на объект недвижимости  
Сведения о зарегистрированных правах

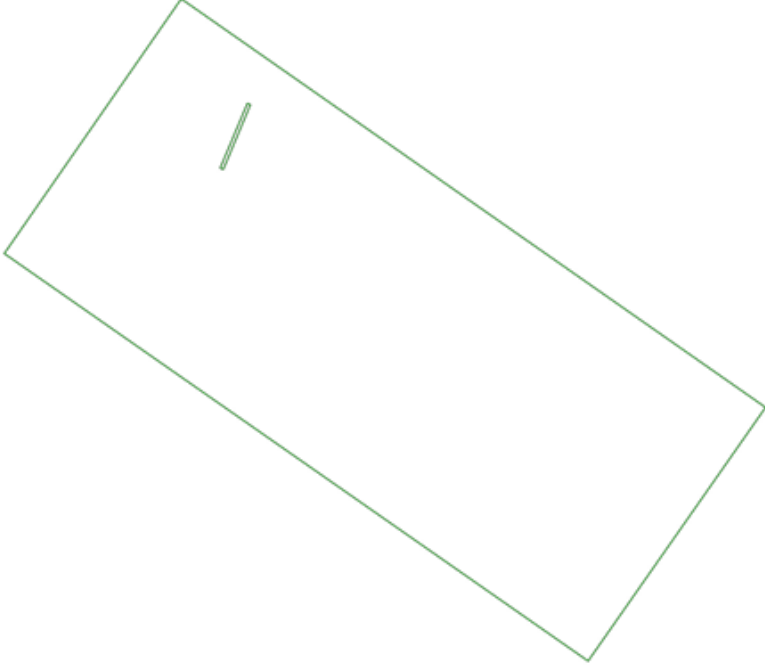
|                          |                           |                   |                         |
|--------------------------|---------------------------|-------------------|-------------------------|
| Сооружение               |                           |                   |                         |
| вид объекта недвижимости |                           |                   |                         |
| Лист № 1 раздела 2       | Всего листов раздела 2: 1 | Всего разделов: 3 | Всего листов выписки: 3 |
| 18.12.2024г.             |                           |                   |                         |
| Кадастровый номер:       |                           | 57:03:0040203:152 |                         |

|    |  |                     |  |
|----|--|---------------------|--|
| 1  | Правообладатель (правообладатели):   | 1.1                 | Муниципальное образование - городское поселение Хотынец Хотынецкого района Орловской области |
|    | Сведения о возможности предоставления третьим лицам персональных данных физического лица:  | 1.1.1               | данные отсутствуют   |
| 2  | Вид, номер, дата и время государственной регистрации права:  | 2.1                 | Собственность<br>57-57-08/003/2007-711<br>20.12.2007 00:00:00                                |
| 4  | Ограничение прав и обременение объекта недвижимости:   | не зарегистрировано |  |
| 5  | Заявленные в судебном порядке права требования:  | данные отсутствуют  |  |
| 6  | Сведения о возражении в отношении зарегистрированного права:   | данные отсутствуют  |  |
| 7  | Сведения о возможности предоставления третьим лицам персональных данных физического лица   | данные отсутствуют  |  |
| 8  | Сведения о наличии решения об изъятии объекта недвижимости для государственных и муниципальных нужд:   | данные отсутствуют  |  |
| 9  | Сведения о невозможности государственной регистрации без личного участия правообладателя или его законного представителя:  | данные отсутствуют  |  |
| 10 | Правопритязания и сведения о наличии поступивших, но не рассмотренных заявлений о проведении государственной регистрации права (перехода, прекращения права), ограничения права или обременения объекта недвижимости, сделки в отношении объекта недвижимости: | отсутствуют         |  |

|                               |   |                   |
|-------------------------------|---|-------------------|
| полное наименование должности | <br>ДОКУМЕНТ ПОДПИСАН<br>ЭЛЕКТРОННОЙ ПОДПИСЬЮ  | инициалы, фамилия |
|                               | Сертификат: 009F0BDC181A023B64597F1E2579BEFB50<br>Владелец: ФЕДЕРАЛЬНАЯ СЛУЖБА ГОСУДАРСТВЕННОЙ<br>РЕГИСТРАЦИИ, КАДАСТРА И КАРТОГРАФИИ<br>Действителен: с 02.08.2024 по 26.10.2025 |                   |

Выписка из Единого государственного реестра недвижимости об основных характеристиках и зарегистрированных правах на объект недвижимости

## Описание местоположения объекта недвижимости

|   |                           |                   |                         |
|---|---------------------------|-------------------|-------------------------|
| Сооружение  |                           |                   |                         |
| вид объекта недвижимости  |                           |                   |                         |
| Лист № 1 раздела 4  | Всего листов раздела 4: 1 | Всего разделов: 3 | Всего листов выписки: 3 |
| 18.12.2024г.  |                           |                   |                         |
| Кадастровый номер:  |                           | 57:03:0040203:152 |                         |
| Схема расположения объекта недвижимости (части объекта недвижимости) на земельном участке(ах) |                           |                   |                         |
|            |                           |                   |                         |
| Масштаб 1:500   | Условные обозначения:     |                   |                         |

|                               |   |                   |
|-------------------------------|---|-------------------|
| полное наименование должности | <br>ДОКУМЕНТ ПОДПИСАН<br>ЭЛЕКТРОННОЙ ПОДПИСЬЮ  | инициалы, фамилия |
|                               | Сертификат: 009F0BDC181A023B64597F1E2579BEFB50<br>Владелец: ФЕДЕРАЛЬНАЯ СЛУЖБА ГОСУДАРСТВЕННОЙ<br>РЕГИСТРАЦИИ, КАДАСТРА И КАРТОГРАФИИ<br>Действителен: с 02.08.2024 по 26.10.2025 |                   |

Управление Федеральной службы государственной регистрации, кадастра и картографии по Орловской области

полное наименование органа регистрации прав

Выписка из Единого государственного реестра недвижимости об основных характеристиках и зарегистрированных правах на объект недвижимости

Сведения об основных характеристиках объекта недвижимости

В Единый государственный реестр недвижимости внесены следующие сведения:

Раздел 1 Лист 1

|   |   |                   |                         |
|---|---|-------------------|-------------------------|
| Здание  |   |                   |                         |
| вид объекта недвижимости  |   |                   |                         |
| Лист № 1 раздела 1  | Всего листов раздела 1: 1   | Всего разделов: 3 | Всего листов выписки: 3 |
| 17.12.2024г.  |   |                   |                         |
| Кадастровый номер:  | 57:03:0040203:151   |                   |                         |
| Номер кадастрового квартала:  | 57:03:0040203   |                   |                         |
| Дата присвоения кадастрового номера:  | 26.06.2012  |                   |                         |
| Ранее присвоенный государственный учетный номер:  | Инвентарный номер 54:257:001:003623380; Условный номер 57-57-08/002/2005-654  |                   |                         |
| Местоположение:   | Российская Федерация, Орловская область, р-н Хотынецкий, пгт Хотынец, ул Школьная   |                   |                         |
| Площадь, м2:  | 7.2   |                   |                         |
| Назначение:   | Нежилое   |                   |                         |
| Наименование:   | Скважина №1   |                   |                         |
| Количество этажей, в том числе подземных этажей:  | 1, в том числе подземных 0  |                   |                         |
| Год ввода в эксплуатацию по завершении строительства:   | данные отсутствуют  |                   |                         |
| Год завершения строительства:   | 1985  |                   |                         |
| Кадастровая стоимость, руб:   | 120962.59   |                   |                         |
| Кадастровые номера иных объектов недвижимости, в пределах которых расположен объект недвижимости: | 57:03:0040211:46  |                   |                         |
| Кадастровые номера помещений, машино-мест, расположенных в здании или сооружении:                 | данные отсутствуют  |                   |                         |
| Виды разрешенного использования:  | данные отсутствуют  |                   |                         |
| Статус записи об объекте недвижимости:  | Сведения об объекте недвижимости имеют статус "актуальные, ранее учтенные"  |                   |                         |
| Особые отметки:   | Сведения, необходимые для заполнения разделов: 4 - Описание местоположения объекта недвижимости; 5 - План расположения помещения, машино-места на этаже (плане этажа), отсутствуют. |                   |                         |
| Получатель выписки:   | НИКИШИН ЕВГЕНИЙ ЕВГЕНЬЕВИЧ (представитель правообладателя),<br>Правообладатель: АДМИНИСТРАЦИЯ ХОТЫНЕЦКОГО РАЙОНА ОРЛОВСКОЙ ОБЛАСТИ  |                   |                         |

|                               |  |                   |
|-------------------------------|--|-------------------|
| полное наименование должности | <br>ДОКУМЕНТ ПОДПИСАН<br>ЭЛЕКТРОННОЙ ПОДПИСЬЮ<br><small>Сертификат: 009F0BDC181A023B64597F1E2579BEFB50<br/>         Владелец: ФЕДЕРАЛЬНАЯ СЛУЖБА ГОСУДАРСТВЕННОЙ<br/>         РЕГИСТРАЦИИ, КАДАСТРА И КАРТОГРАФИИ<br/>         Действителен: с 02.08.2024 по 26.10.2025</small> | инициалы, фамилия |
|-------------------------------|--|-------------------|

Выписка из Единого государственного реестра недвижимости об основных характеристиках и зарегистрированных правах на объект недвижимости  
Сведения о зарегистрированных правах

|                          |                           |                   |                         |
|--------------------------|---------------------------|-------------------|-------------------------|
| Здание                   |                           |                   |                         |
| вид объекта недвижимости |                           |                   |                         |
| Лист № 1 раздела 2       | Всего листов раздела 2: 1 | Всего разделов: 3 | Всего листов выписки: 3 |
| 17.12.2024г.             |                           |                   |                         |
| Кадастровый номер:       |                           | 57:03:0040203:151 |                         |

|    |  |                     |  |
|----|--|---------------------|--|
| 1  | Правообладатель (правообладатели):   | 1.1                 | Муниципальное образование-городское поселение Хотынец Хотынецкого района Орловской области |
|    | Сведения о возможности предоставления третьим лицам персональных данных физического лица:  | 1.1.1               | данные отсутствуют   |
| 2  | Вид, номер, дата и время государственной регистрации права:  | 2.1                 | Собственность<br>57-57-08/003/2007-714<br>20.12.2007 00:00:00                              |
| 4  | Ограничение прав и обременение объекта недвижимости:   | не зарегистрировано |  |
| 5  | Заявленные в судебном порядке права требования:  | данные отсутствуют  |  |
| 6  | Сведения о возражении в отношении зарегистрированного права:   | данные отсутствуют  |  |
| 7  | Сведения о возможности предоставления третьим лицам персональных данных физического лица   | данные отсутствуют  |  |
| 8  | Сведения о наличии решения об изъятии объекта недвижимости для государственных и муниципальных нужд:   | данные отсутствуют  |  |
| 9  | Сведения о невозможности государственной регистрации без личного участия правообладателя или его законного представителя:  | данные отсутствуют  |  |
| 10 | Правопритязания и сведения о наличии поступивших, но не рассмотренных заявлений о проведении государственной регистрации права (перехода, прекращения права), ограничения права или обременения объекта недвижимости, сделки в отношении объекта недвижимости: | отсутствуют         |  |


|                               |  |  |
|-------------------------------|--|--|
|                               | <br>ДОКУМЕНТ ПОДПИСАН<br>ЭЛЕКТРОННОЙ ПОДПИСЬЮ |  |
| полное наименование должности | инициалы, фамилия  |  |

Сертификат: 009F0BDC181A023B64597F1E2579BEFB50  
 Владелец: ФЕДЕРАЛЬНАЯ СЛУЖБА ГОСУДАРСТВЕННОЙ  
 РЕГИСТРАЦИИ, КАДАСТРА И КАРТОГРАФИИ  
 Действителен: с 02.08.2024 по 26.10.2025



Выписка из Единого государственного реестра недвижимости об основных характеристиках и зарегистрированных правах на объект недвижимости

Описание местоположения объекта недвижимости

|   |   |                   |                         |
|---|---|-------------------|-------------------------|
| Здание  |   |                   |                         |
| вид объекта недвижимости  |   |                   |                         |
| Лист № 1 раздела 4  | Всего листов раздела 4: 1   | Всего разделов: 3 | Всего листов выписки: 3 |
| 17.12.2024г.  |   |                   |                         |
| Кадастровый номер:  |   | 57:03:0040203:151 |                         |
| Схема расположения объекта недвижимости (части объекта недвижимости) на земельном участке(ах) |   |                   |                         |
|   |   |                   |                         |
| Масштаб 1:300   | Условные обозначения:   |                   |                         |
| полное наименование должности   | <br>ДОКУМЕНТ ПОДПИСАН<br>ЭЛЕКТРОННОЙ ПОДПИСЬЮ  | инициалы, фамилия |                         |
|   | Сертификат: 009F0BDC181A023B64597F1E2579BEFB50<br>Владелец: ФЕДЕРАЛЬНАЯ СЛУЖБА ГОСУДАРСТВЕННОЙ<br>РЕГИСТРАЦИИ, КАДАСТРА И КАРТОГРАФИИ<br>Действителен: с 02.08.2024 по 26.10.2025 |                   |                         |

Управление Федеральной службы государственной регистрации, кадастра и картографии по Орловской области  
полное наименование органа регистрации прав

Выписка из Единого государственного реестра недвижимости об основных характеристиках и зарегистрированных правах на объект недвижимости

Сведения об основных характеристиках объекта недвижимости

В Единый государственный реестр недвижимости внесены следующие сведения:

Раздел 1 Лист 1

| Сооружение  |   |                   |                         |
|---|---|-------------------|-------------------------|
| вид объекта недвижимости  |   |                   |                         |
| Лист № 1 раздела 1  | Всего листов раздела 1: 1   | Всего разделов: 2 | Всего листов выписки: 2 |
| 18.12.2024г.  |   |                   |                         |
| Кадастровый номер:  | 57:03:0000000:294   |                   |                         |
| Номер кадастрового квартала:  | 57:03:0000000   |                   |                         |
| Дата присвоения кадастрового номера:  | 20.01.2014  |                   |                         |
| Ранее присвоенный государственный учетный номер:  | Инвентарный номер 54:257:001:003623360; Условный номер 57-57-08/002/2005-652  |                   |                         |
| Местоположение:   | Российская Федерация, Орловская область, р-н Хотынецкий, пгт Хотынец, ул Батова   |                   |                         |
| Основная характеристика (для сооружения):   | тип   | значение          | единица измерения       |
|   | площадь   | 7.2               | в квадратных метрах     |
| Назначение:   | нежилое   |                   |                         |
| Наименование:   | Скважина №2   |                   |                         |
| Количество этажей, в том числе подземных этажей:  | данные отсутствуют  |                   |                         |
| Год ввода в эксплуатацию по завершении строительства:   | 1983  |                   |                         |
| Год завершения строительства:   | данные отсутствуют  |                   |                         |
| Кадастровая стоимость, руб.:  | 30397.46  |                   |                         |
| Кадастровые номера иных объектов недвижимости, в пределах которых расположен объект недвижимости: | 57:03:0040202:12  |                   |                         |
| Кадастровые номера помещений, машино-мест, расположенных в здании или сооружении:                 | данные отсутствуют  |                   |                         |
| Виды разрешенного использования:  | данные отсутствуют  |                   |                         |
| Статус записи об объекте недвижимости:  | Сведения об объекте недвижимости имеют статус "актуальные, ранее учтенные"  |                   |                         |
| Особые отметки:   | Сведения, необходимые для заполнения разделов: 4 - Описание местоположения объекта недвижимости; 5 - План расположения помещения, машино-места на этаже (плане этажа), отсутствуют. |                   |                         |
| Получатель выписки:   | НИКИШИН ЕВГЕНИЙ ЕВГЕНЬЕВИЧ (представитель правообладателя),<br>Правообладатель: АДМИНИСТРАЦИЯ ХОТЫНЕЦКОГО РАЙОНА ОРЛОВСКОЙ ОБЛАСТИ  |                   |                         |

|                               |  |                   |
|-------------------------------|--|-------------------|
| полное наименование должности | <br>ДОКУМЕНТ ПОДПИСАН<br>ЭЛЕКТРОННОЙ ПОДПИСЬЮ | инициалы, фамилия |
|-------------------------------|--|-------------------|

Сертификат: 009F0BDC181A023B64597F1E2579BEFB50  
 Владелец: ФЕДЕРАЛЬНАЯ СЛУЖБА ГОСУДАРСТВЕННОЙ  
 РЕГИСТРАЦИИ, КАДАСТРА И КАРТОГРАФИИ  
 Действителен: с 02.08.2024 по 26.10.2025

Выписка из Единого государственного реестра недвижимости об основных характеристиках и зарегистрированных правах на объект недвижимости  
Сведения о зарегистрированных правах

|                          |                           |                   |                         |
|--------------------------|---------------------------|-------------------|-------------------------|
| Сооружение               |                           |                   |                         |
| вид объекта недвижимости |                           |                   |                         |
| Лист № 1 раздела 2       | Всего листов раздела 2: 1 | Всего разделов: 2 | Всего листов выписки: 2 |
| 18.12.2024г.             |                           |                   |                         |
| Кадастровый номер:       |                           | 57:03:0000000:294 |                         |

|    |  |                     |  |
|----|--|---------------------|--|
| 1  | Правообладатель (правообладатели):   | 1.1                 | Муниципальное образование-городское поселение Хотынец Хотынецкого района Орловской области |
|    | Сведения о возможности предоставления третьим лицам персональных данных физического лица:  | 1.1.1               | данные отсутствуют   |
| 2  | Вид, номер, дата и время государственной регистрации права:  | 2.1                 | Собственность<br>57-57-08/003/2007-716<br>20.12.2007 00:00:00                              |
| 4  | Ограничение прав и обременение объекта недвижимости:   | не зарегистрировано |  |
| 5  | Заявленные в судебном порядке права требования:  | данные отсутствуют  |  |
| 6  | Сведения о возражении в отношении зарегистрированного права:   | данные отсутствуют  |  |
| 7  | Сведения о возможности предоставления третьим лицам персональных данных физического лица   | данные отсутствуют  |  |
| 8  | Сведения о наличии решения об изъятии объекта недвижимости для государственных и муниципальных нужд:   | данные отсутствуют  |  |
| 9  | Сведения о невозможности государственной регистрации без личного участия правообладателя или его законного представителя:  | данные отсутствуют  |  |
| 10 | Правопритязания и сведения о наличии поступивших, но не рассмотренных заявлений о проведении государственной регистрации права (перехода, прекращения права), ограничения права или обременения объекта недвижимости, сделки в отношении объекта недвижимости: | отсутствуют         |  |

|                               |  |                   |
|-------------------------------|--|-------------------|
| полное наименование должности | <br>ДОКУМЕНТ ПОДПИСАН<br>ЭЛЕКТРОННОЙ ПОДПИСЬЮ   | инициалы, фамилия |
|                               | <small>Сертификат: 009F0BDC181A023B64597F1E2579BEFB50<br/>         Владелец: ФЕДЕРАЛЬНАЯ СЛУЖБА ГОСУДАРСТВЕННОЙ<br/>         РЕГИСТРАЦИИ, КАДАСТРА И КАРТОГРАФИИ<br/>         Действителен: с 02.08.2024 по 26.10.2025</small> |                   |

**Управление Федеральной службы государственной регистрации, кадастра и картографии по Орловской области**  
полное наименование органа регистрации прав

Выписка из Единого государственного реестра недвижимости об основных характеристиках и зарегистрированных правах на объект недвижимости

Сведения об основных характеристиках объекта недвижимости

В Единый государственный реестр недвижимости внесены следующие сведения:

Раздел 1 Лист 1

| Сооружение  |  |                   |                         |
|---|--|-------------------|-------------------------|
| вид объекта недвижимости  |  |                   |                         |
| Лист № 1 раздела 1  | Всего листов раздела 1: 1  | Всего разделов: 3 | Всего листов выписки: 3 |
| 18.12.2024г.  |  |                   |                         |
| Кадастровый номер:  | 57:03:0040101:48   |                   |                         |
| Номер кадастрового квартала:  | 57:03:0040101  |                   |                         |
| Дата присвоения кадастрового номера:  | 20.01.2014   |                   |                         |
| Ранее присвоенный государственный учетный номер:  | Инвентарный номер 54:257:001:003623400; Условный номер 57-57-08/002/2005-647   |                   |                         |
| Местоположение:   | Российская Федерация, Орловская область, р-н Хотынецкий, пгт Хотынец, ул Школьная  |                   |                         |
| Основная характеристика (для сооружения):   | тип  | значение          | единица измерения       |
|   | площадь застройки  | 6.7               | в квадратных метрах     |
| Назначение:   | нежилое  |                   |                         |
| Наименование:   | Скважина №3  |                   |                         |
| Количество этажей, в том числе подземных этажей:  | данные отсутствуют   |                   |                         |
| Год ввода в эксплуатацию по завершении строительства:   | 1985   |                   |                         |
| Год завершения строительства:   | данные отсутствуют   |                   |                         |
| Кадастровая стоимость, руб.:  | 28286.53   |                   |                         |
| Кадастровые номера иных объектов недвижимости, в пределах которых расположен объект недвижимости: | 57:03:0040302:12   |                   |                         |
| Кадастровые номера помещений, машино-мест, расположенных в здании или сооружении:                 | данные отсутствуют   |                   |                         |
| Виды разрешенного использования:  | данные отсутствуют   |                   |                         |
| Статус записи об объекте недвижимости:  | Сведения об объекте недвижимости имеют статус "актуальные, ранее учтенные"   |                   |                         |
| Особые отметки:   | Сведения, необходимые для заполнения раздела: 5 - План расположения помещения, машино-места на этаже (плане этажа), отсутствуют.   |                   |                         |
| Получатель выписки:   | НИКИШИН ЕВГЕНИЙ ЕВГЕНЬЕВИЧ (представитель правообладателя),<br>Правообладатель: АДМИНИСТРАЦИЯ ХОТЫНЕЦКОГО РАЙОНА ОРЛОВСКОЙ ОБЛАСТИ |                   |                         |

|                               |   |                   |
|-------------------------------|---|-------------------|
| полное наименование должности |  | инициалы, фамилия |
|                               | ДОКУМЕНТ ПОДПИСАН<br>ЭЛЕКТРОННОЙ ПОДПИСЬЮ   |                   |

Сертификат: 009F0BDC181A023B64597F1E2579BEFB50  
Владелец: ФЕДЕРАЛЬНАЯ СЛУЖБА ГОСУДАРСТВЕННОЙ  
РЕГИСТРАЦИИ, КАДАСТРА И КАРТОГРАФИИ  
Действителен: с 02.08.2024 по 26.10.2025

## Выписка из Единого государственного реестра недвижимости об основных характеристиках и зарегистрированных правах на объект недвижимости

## Сведения о зарегистрированных правах

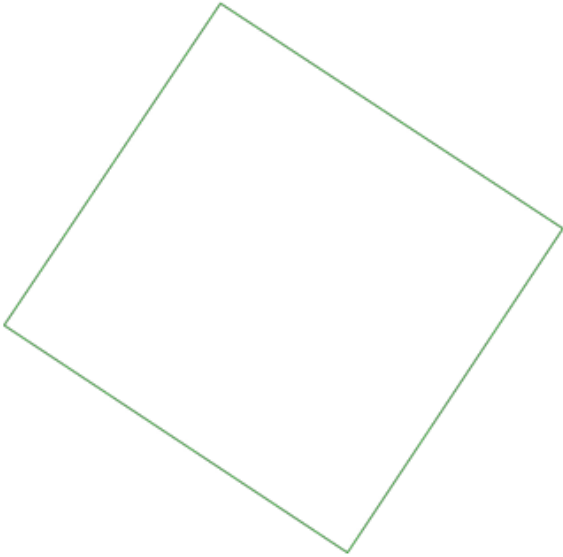
|                          |                           |                   |                         |
|--------------------------|---------------------------|-------------------|-------------------------|
| Сооружение               |                           |                   |                         |
| вид объекта недвижимости |                           |                   |                         |
| Лист № 1 раздела 2       | Всего листов раздела 2: 1 | Всего разделов: 3 | Всего листов выписки: 3 |
| 18.12.2024г.             |                           |                   |                         |
| Кадастровый номер:       |                           | 57:03:0040101:48  |                         |

|    |  |                     |  |
|----|--|---------------------|--|
| 1  | Правообладатель (правообладатели):   | 1.1                 | Муниципальное образование-городское поселение Хотынец Хотынецкого района Орловской области |
|    | Сведения о возможности предоставления третьим лицам персональных данных физического лица:  | 1.1.1               | данные отсутствуют   |
| 2  | Вид, номер, дата и время государственной регистрации права:  | 2.1                 | Собственность<br>57-57-08/003/2007-717<br>20.12.2007 00:00:00                              |
| 4  | Ограничение прав и обременение объекта недвижимости:   | не зарегистрировано |  |
| 5  | Заявленные в судебном порядке права требования:  | данные отсутствуют  |  |
| 6  | Сведения о возражении в отношении зарегистрированного права:   | данные отсутствуют  |  |
| 7  | Сведения о возможности предоставления третьим лицам персональных данных физического лица   | данные отсутствуют  |  |
| 8  | Сведения о наличии решения об изъятии объекта недвижимости для государственных и муниципальных нужд:   | данные отсутствуют  |  |
| 9  | Сведения о невозможности государственной регистрации без личного участия правообладателя или его законного представителя:  | данные отсутствуют  |  |
| 10 | Правопритязания и сведения о наличии поступивших, но не рассмотренных заявлений о проведении государственной регистрации права (перехода, прекращения права), ограничения права или обременения объекта недвижимости, сделки в отношении объекта недвижимости: | отсутствуют         |  |

|                               |   |                   |
|-------------------------------|---|-------------------|
| полное наименование должности | <br>ДОКУМЕНТ ПОДПИСАН<br>ЭЛЕКТРОННОЙ ПОДПИСЬЮ  | инициалы, фамилия |
|                               | Сертификат: 009F0BDC181A023B64597F1E2579BEFB50<br>Владелец: ФЕДЕРАЛЬНАЯ СЛУЖБА ГОСУДАРСТВЕННОЙ<br>РЕГИСТРАЦИИ, КАДАСТРА И КАРТОГРАФИИ<br>Действителен: с 02.08.2024 по 26.10.2025 |                   |

Выписка из Единого государственного реестра недвижимости об основных характеристиках и зарегистрированных правах на объект недвижимости

Описание местоположения объекта недвижимости

|   |                           |                   |                         |
|---|---------------------------|-------------------|-------------------------|
| Сооружение  |                           |                   |                         |
| вид объекта недвижимости  |                           |                   |                         |
| Лист № 1 раздела 4  | Всего листов раздела 4: 1 | Всего разделов: 3 | Всего листов выписки: 3 |
| 18.12.2024г.  |                           |                   |                         |
| Кадастровый номер:  |                           | 57:03:0040101:48  |                         |
| Схема расположения объекта недвижимости (части объекта недвижимости) на земельном участке(ах) |                           |                   |                         |
|            |                           |                   |                         |
| Масштаб 1:300   | Условные обозначения:     |                   |                         |

|                               |  |                   |
|-------------------------------|--|-------------------|
|                               | <br>ДОКУМЕНТ ПОДПИСАН<br>ЭЛЕКТРОННОЙ ПОДПИСЬЮ |                   |
| полное наименование должности |  | инициалы, фамилия |

Сертификат: 009F0BDC181A023B64597F1E2579BEFB50  
 Владелец: ФЕДЕРАЛЬНАЯ СЛУЖБА ГОСУДАРСТВЕННОЙ  
 РЕГИСТРАЦИИ, КАДАСТРА И КАРТОГРАФИИ  
 Действителен: с 02.08.2024 по 26.10.2025

**Управление Федеральной службы государственной регистрации, кадастра и картографии по Орловской области**  
полное наименование органа регистрации прав

Выписка из Единого государственного реестра недвижимости об основных характеристиках и зарегистрированных правах на объект недвижимости

Сведения об основных характеристиках объекта недвижимости

В Единый государственный реестр недвижимости внесены следующие сведения:

Раздел 1 Лист 1

|   |   |                   |                         |
|---|---|-------------------|-------------------------|
| Здание  |   |                   |                         |
| вид объекта недвижимости  |   |                   |                         |
| Лист № 1 раздела 1  | Всего листов раздела 1: 1   | Всего разделов: 2 | Всего листов выписки: 2 |
| 18.12.2024г.  |   |                   |                         |
| Кадастровый номер:  | 57:03:0040203:376   |                   |                         |
| Номер кадастрового квартала:  | 57:03:0040203   |                   |                         |
| Дата присвоения кадастрового номера:  | 26.06.2012  |                   |                         |
| Ранее присвоенный государственный учетный номер:  | Инвентарный номер 54:257:001:003623440; Условный номер 57-57-08/002/2005-656  |                   |                         |
| Местоположение:   | Российская Федерация, Орловская область, р-н Хотынецкий, пгт Хотынец, ул Школьная   |                   |                         |
| Площадь, м2:  | 4.3   |                   |                         |
| Назначение:   | Нежилое   |                   |                         |
| Наименование:   | Нежилое здание  |                   |                         |
| Количество этажей, в том числе подземных этажей:  | 1, в том числе подземных 0  |                   |                         |
| Год ввода в эксплуатацию по завершении строительства:   | данные отсутствуют  |                   |                         |
| Год завершения строительства:   | 1985  |                   |                         |
| Кадастровая стоимость, руб:   | 69786.12  |                   |                         |
| Кадастровые номера иных объектов недвижимости, в пределах которых расположен объект недвижимости: | данные отсутствуют  |                   |                         |
| Кадастровые номера помещений, машино-мест, расположенных в здании или сооружении:                 | данные отсутствуют  |                   |                         |
| Виды разрешенного использования:  | данные отсутствуют  |                   |                         |
| Статус записи об объекте недвижимости:  | Сведения об объекте недвижимости имеют статус "актуальные, ранее учтенные"  |                   |                         |
| Особые отметки:   | Сведения, необходимые для заполнения разделов: 4 - Описание местоположения объекта недвижимости; 5 - План расположения помещения, машино-места на этаже (плане этажа), отсутствуют. |                   |                         |
| Получатель выписки:   | НИКИШИН ЕВГЕНИЙ ЕВГЕНЬЕВИЧ (представитель правообладателя),<br>Правообладатель: АДМИНИСТРАЦИЯ ХОТЫНЕЦКОГО РАЙОНА ОРЛОВСКОЙ ОБЛАСТИ  |                   |                         |

|                               |  |                   |
|-------------------------------|--|-------------------|
| полное наименование должности | <br>ДОКУМЕНТ ПОДПИСАН<br>ЭЛЕКТРОННОЙ ПОДПИСЬЮ<br><small>Сертификат: 009F0BDC181A023B64597F1E2579BEFB50<br/>         Владелец: ФЕДЕРАЛЬНАЯ СЛУЖБА ГОСУДАРСТВЕННОЙ<br/>         РЕГИСТРАЦИИ, КАДАСТРА И КАРТОГРАФИИ<br/>         Действителен: с 02.08.2024 по 26.10.2025</small> | инициалы, фамилия |
|-------------------------------|--|-------------------|

Выписка из Единого государственного реестра недвижимости об основных характеристиках и зарегистрированных правах на объект недвижимости  
Сведения о зарегистрированных правах

|                          |                           |                   |                         |
|--------------------------|---------------------------|-------------------|-------------------------|
| Здание                   |                           |                   |                         |
| вид объекта недвижимости |                           |                   |                         |
| Лист № 1 раздела 2       | Всего листов раздела 2: 1 | Всего разделов: 2 | Всего листов выписки: 2 |
| 18.12.2024г.             |                           |                   |                         |
| Кадастровый номер:       |                           | 57:03:0040203:376 |                         |

|    |  |                     |  |
|----|--|---------------------|--|
| 1  | Правообладатель (правообладатели):   | 1.1                 | Муниципальное образование-городское поселение Хотынец Хотынецкого района Орловской области |
|    | Сведения о возможности предоставления третьим лицам персональных данных физического лица:  | 1.1.1               | данные отсутствуют   |
| 2  | Вид, номер, дата и время государственной регистрации права:  | 2.1                 | Собственность<br>57-57-08/003/2007-718<br>20.12.2007 00:00:00                              |
| 4  | Ограничение прав и обременение объекта недвижимости:   | не зарегистрировано |  |
| 5  | Заявленные в судебном порядке права требования:  | данные отсутствуют  |  |
| 6  | Сведения о возражении в отношении зарегистрированного права:   | данные отсутствуют  |  |
| 7  | Сведения о возможности предоставления третьим лицам персональных данных физического лица   | данные отсутствуют  |  |
| 8  | Сведения о наличии решения об изъятии объекта недвижимости для государственных и муниципальных нужд:   | данные отсутствуют  |  |
| 9  | Сведения о невозможности государственной регистрации без личного участия правообладателя или его законного представителя:  | данные отсутствуют  |  |
| 10 | Правопритязания и сведения о наличии поступивших, но не рассмотренных заявлений о проведении государственной регистрации права (перехода, прекращения права), ограничения права или обременения объекта недвижимости, сделки в отношении объекта недвижимости: | отсутствуют         |  |

|                               |  |                   |
|-------------------------------|--|-------------------|
| полное наименование должности | <br>ДОКУМЕНТ ПОДПИСАН<br>ЭЛЕКТРОННОЙ ПОДПИСЬЮ | инициалы, фамилия |
|-------------------------------|--|-------------------|

Сертификат: 009F0BDC181A023B64597F1E2579BEFB50  
 Владелец: ФЕДЕРАЛЬНАЯ СЛУЖБА ГОСУДАРСТВЕННОЙ  
 РЕГИСТРАЦИИ, КАДАСТРА И КАРТОГРАФИИ  
 Действителен: с 02.08.2024 по 26.10.2025



Управление Федеральной службы государственной регистрации, кадастра и картографии по Орловской области  
полное наименование органа регистрации прав

Выписка из Единого государственного реестра недвижимости об основных характеристиках и зарегистрированных правах на объект недвижимости

Сведения об основных характеристиках объекта недвижимости

В Единый государственный реестр недвижимости внесены следующие сведения:

Раздел 1 Лист 1

| Здание  |  |
|---|--|
| вид объекта недвижимости  |  |
| Лист № 1 раздела 1  | Всего листов раздела 1: 1  |
| Всего разделов: 3   | Всего листов выписки: 3  |
| 23.12.2024г.  |  |
| Кадастровый номер:  | 57:03:0470101:207  |
| Номер кадастрового квартала:  | 57:03:0470101  |
| Дата присвоения кадастрового номера:  | 26.06.2012   |
| Ранее присвоенный государственный учетный номер:  | Инвентарный номер 54:257:001003623420; Инвентарный номер 54:257:001:003623420; Кадастровый номер 57:03:0470101:151; Условный номер 57-57-08/002/2005-648 |
| Местоположение:   | Российская Федерация, Орловская область, р-н Хотынецкий, пгт Хотынец, ул Строителей  |
| Площадь, м2:  | 7.5  |
| Назначение:   | Нежилое  |
| Наименование:   | Скважина №6  |
| Количество этажей, в том числе подземных этажей:  | данные отсутствуют   |
| Год ввода в эксплуатацию по завершении строительства:   | данные отсутствуют   |
| Год завершения строительства:   | 1960   |
| Кадастровая стоимость, руб:   | 94467.68   |
| Кадастровые номера иных объектов недвижимости, в пределах которых расположен объект недвижимости: | 57:03:0040106:63   |
| Кадастровые номера помещений, машино-мест, расположенных в здании или сооружении:                 | данные отсутствуют   |
| Виды разрешенного использования:  | данные отсутствуют   |
| Статус записи об объекте недвижимости:  | Сведения об объекте недвижимости имеют статус "актуальные, ранее учтенные"   |
| Особые отметки:   | Сведения, необходимые для заполнения раздела: 5 - План расположения помещения, машино-места на этаже (плане этажа), отсутствуют.                         |
| Получатель выписки:   | НИКИШИН ЕВГЕНИЙ ЕВГЕНЬЕВИЧ (представитель правообладателя),<br>Правообладатель: АДМИНИСТРАЦИЯ ХОТЫНЕЦКОГО РАЙОНА ОРЛОВСКОЙ ОБЛАСТИ                       |

|                               |   |                   |
|-------------------------------|---|-------------------|
| полное наименование должности | <br>ДОКУМЕНТ ПОДПИСАН<br>ЭЛЕКТРОННОЙ ПОДПИСЬЮ  | инициалы, фамилия |
|                               | Сертификат: 009F0BDC181A023B64597F1E2579BEFB50<br>Владелец: ФЕДЕРАЛЬНАЯ СЛУЖБА ГОСУДАРСТВЕННОЙ<br>РЕГИСТРАЦИИ, КАДАСТРА И КАРТОГРАФИИ<br>Действителен: с 02.08.2024 по 26.10.2025 |                   |

Выписка из Единого государственного реестра недвижимости об основных характеристиках и зарегистрированных правах на объект недвижимости  
Сведения о зарегистрированных правах

|                          |                           |                   |                         |
|--------------------------|---------------------------|-------------------|-------------------------|
| Здание                   |                           |                   |                         |
| вид объекта недвижимости |                           |                   |                         |
| Лист № 1 раздела 2       | Всего листов раздела 2: 1 | Всего разделов: 3 | Всего листов выписки: 3 |
| 23.12.2024г.             |                           |                   |                         |
| Кадастровый номер:       |                           | 57:03:0470101:207 |                         |


|    |  |                     |  |
|----|--|---------------------|--|
| 1  | Правообладатель (правообладатели):   | 1.1                 | Муниципальное образование-городское поселение Хотынец Хотынецкого района Орловской области |
|    | Сведения о возможности предоставления третьим лицам персональных данных физического лица:  | 1.1.1               | данные отсутствуют   |
| 2  | Вид, номер, дата и время государственной регистрации права:  | 2.1                 | Собственность муниципальная<br>57-57-08/003/2007-715<br>20.12.2007 00:00:00                |
| 4  | Ограничение прав и обременение объекта недвижимости:   | не зарегистрировано |  |
| 5  | Заявленные в судебном порядке права требования:  | данные отсутствуют  |  |
| 6  | Сведения о возражении в отношении зарегистрированного права:   | данные отсутствуют  |  |
| 7  | Сведения о возможности предоставления третьим лицам персональных данных физического лица   | данные отсутствуют  |  |
| 8  | Сведения о наличии решения об изъятии объекта недвижимости для государственных и муниципальных нужд:   | данные отсутствуют  |  |
| 9  | Сведения о невозможности государственной регистрации без личного участия правообладателя или его законного представителя:  | данные отсутствуют  |  |
| 10 | Правопритязания и сведения о наличии поступивших, но не рассмотренных заявлений о проведении государственной регистрации права (перехода, прекращения права), ограничения права или обременения объекта недвижимости, сделки в отношении объекта недвижимости: | отсутствуют         |  |

|                               |  |                   |
|-------------------------------|--|-------------------|
| полное наименование должности | <br>ДОКУМЕНТ ПОДПИСАН<br>ЭЛЕКТРОННОЙ ПОДПИСЬЮ | инициалы, фамилия |
|-------------------------------|--|-------------------|

Сертификат: 009F0BDC181A023B64597F1E2579BEFB50  
 Владелец: ФЕДЕРАЛЬНАЯ СЛУЖБА ГОСУДАРСТВЕННОЙ  
 РЕГИСТРАЦИИ, КАДАСТРА И КАРТОГРАФИИ  
 Действителен: с 02.08.2024 по 26.10.2025

Выписка из Единого государственного реестра недвижимости об основных характеристиках и зарегистрированных правах на объект недвижимости

## Описание местоположения объекта недвижимости

|   |   |                   |                         |
|---|---|-------------------|-------------------------|
| Здание  |   |                   |                         |
| вид объекта недвижимости  |   |                   |                         |
| Лист № 1 раздела 4  | Всего листов раздела 4: 1   | Всего разделов: 3 | Всего листов выписки: 3 |
| 23.12.2024г.  |   |                   |                         |
| Кадастровый номер:  |   | 57:03:0470101:207 |                         |
| Схема расположения объекта недвижимости (части объекта недвижимости) на земельном участке(ах) |   |                   |                         |
|   |   |                   |                         |
| Масштаб 1:200   | Условные обозначения:   |                   |                         |
| полное наименование должности   | <br>ДОКУМЕНТ ПОДПИСАН<br>ЭЛЕКТРОННОЙ ПОДПИСЬЮ<br>Сертификат: 009F0BDC181A023B64597F1E2579BEFB50<br>Владелец: ФЕДЕРАЛЬНАЯ СЛУЖБА ГОСУДАРСТВЕННОЙ<br>РЕГИСТРАЦИИ, КАДАСТРА И КАРТОГРАФИИ<br>Действителен: с 02.08.2024 по 26.10.2025 | инициалы, фамилия |                         |

Управление Федеральной службы государственной регистрации, кадастра и картографии по Орловской области  
полное наименование органа регистрации прав

Выписка из Единого государственного реестра недвижимости об основных характеристиках и зарегистрированных правах на объект недвижимости

Сведения об основных характеристиках объекта недвижимости

В Единый государственный реестр недвижимости внесены следующие сведения:

Раздел 1 Лист 1

| Здание  |  |                   |                         |
|---|--|-------------------|-------------------------|
| вид объекта недвижимости  |  |                   |                         |
| Лист № 1 раздела 1  | Всего листов раздела 1: 1  | Всего разделов: 3 | Всего листов выписки: 3 |
| 17.12.2024г.  |  |                   |                         |
| Кадастровый номер:  | 57:03:0040203:940  |                   |                         |
| Номер кадастрового квартала:  | 57:03:0040203  |                   |                         |
| Дата присвоения кадастрового номера:  | 26.06.2012   |                   |                         |
| Ранее присвоенный государственный учетный номер:  | Инвентарный номер 54:257:001:003623390; Условный номер 57-57-08/002/2005-655   |                   |                         |
| Местоположение:   | Российская Федерация, Орловская область, р-н Хотынецкий, пгт Хотынец, ул Строителей  |                   |                         |
| Площадь, м2:  | 10.4   |                   |                         |
| Назначение:   | Нежилое  |                   |                         |
| Наименование:   | Скважина   |                   |                         |
| Количество этажей, в том числе подземных этажей:  | 1, в том числе подземных 0   |                   |                         |
| Год ввода в эксплуатацию по завершении строительства:   | данные отсутствуют   |                   |                         |
| Год завершения строительства:   | 1999   |                   |                         |
| Кадастровая стоимость, руб:   | 196034.9   |                   |                         |
| Кадастровые номера иных объектов недвижимости, в пределах которых расположен объект недвижимости: | 57:03:0040106:63   |                   |                         |
| Кадастровые номера помещений, машино-мест, расположенных в здании или сооружении:                 | данные отсутствуют   |                   |                         |
| Виды разрешенного использования:  | данные отсутствуют   |                   |                         |
| Статус записи об объекте недвижимости:  | Сведения об объекте недвижимости имеют статус "актуальные, ранее учтенные"   |                   |                         |
| Особые отметки:   | Сведения, необходимые для заполнения раздела: 5 - План расположения помещения, машино-места на этаже (плане этажа), отсутствуют.   |                   |                         |
| Получатель выписки:   | НИКИШИН ЕВГЕНИЙ ЕВГЕНЬЕВИЧ (представитель правообладателя),<br>Правообладатель: АДМИНИСТРАЦИЯ ХОТЫНЕЦКОГО РАЙОНА ОРЛОВСКОЙ ОБЛАСТИ |                   |                         |

|                               |   |                   |
|-------------------------------|---|-------------------|
| полное наименование должности | <br>ДОКУМЕНТ ПОДПИСАН<br>ЭЛЕКТРОННОЙ ПОДПИСЬЮ  | инициалы, фамилия |
|                               | Сертификат: 009F0BDC181A023B64597F1E2579BEFB50<br>Владелец: ФЕДЕРАЛЬНАЯ СЛУЖБА ГОСУДАРСТВЕННОЙ<br>РЕГИСТРАЦИИ, КАДАСТРА И КАРТОГРАФИИ<br>Действителен: с 02.08.2024 по 26.10.2025 |                   |

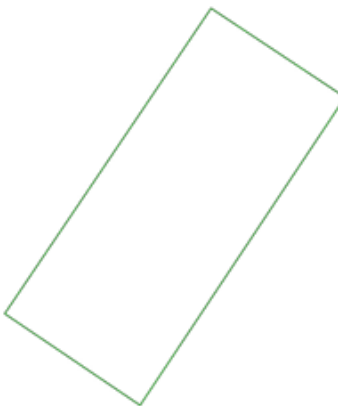

Выписка из Единого государственного реестра недвижимости об основных характеристиках и зарегистрированных правах на объект недвижимости  
Сведения о зарегистрированных правах

|                          |                           |                   |                         |
|--------------------------|---------------------------|-------------------|-------------------------|
| Здание                   |                           |                   |                         |
| вид объекта недвижимости |                           |                   |                         |
| Лист № 1 раздела 2       | Всего листов раздела 2: 1 | Всего разделов: 3 | Всего листов выписки: 3 |
| 17.12.2024г.             |                           |                   |                         |
| Кадастровый номер:       |                           | 57:03:0040203:940 |                         |

|    |  |                     |  |
|----|--|---------------------|--|
| 1  | Правообладатель (правообладатели):   | 1.1                 | Муниципальное образование-городское поселение Хотынец Хотынецкого района Орловской области |
|    | Сведения о возможности предоставления третьим лицам персональных данных физического лица:  | 1.1.1               | данные отсутствуют   |
| 2  | Вид, номер, дата и время государственной регистрации права:  | 2.1                 | Собственность<br>57-57-08/003/2007-719<br>20.12.2007 00:00:00                              |
| 4  | Ограничение прав и обременение объекта недвижимости:   | не зарегистрировано |  |
| 5  | Заявленные в судебном порядке права требования:  | данные отсутствуют  |  |
| 6  | Сведения о возражении в отношении зарегистрированного права:   | данные отсутствуют  |  |
| 7  | Сведения о возможности предоставления третьим лицам персональных данных физического лица   | данные отсутствуют  |  |
| 8  | Сведения о наличии решения об изъятии объекта недвижимости для государственных и муниципальных нужд:   | данные отсутствуют  |  |
| 9  | Сведения о невозможности государственной регистрации без личного участия правообладателя или его законного представителя:  | данные отсутствуют  |  |
| 10 | Правопритязания и сведения о наличии поступивших, но не рассмотренных заявлений о проведении государственной регистрации права (перехода, прекращения права), ограничения права или обременения объекта недвижимости, сделки в отношении объекта недвижимости: | отсутствуют         |  |

|                               |  |                   |
|-------------------------------|--|-------------------|
| полное наименование должности | <br>ДОКУМЕНТ ПОДПИСАН<br>ЭЛЕКТРОННОЙ ПОДПИСЬЮ<br><small>Сертификат: 009f0bdc181a023b64597f1e2579befb50<br/>         Владелец: ФЕДЕРАЛЬНАЯ СЛУЖБА ГОСУДАРСТВЕННОЙ<br/>         РЕГИСТРАЦИИ, КАДАСТРА И КАРТОГРАФИИ<br/>         Действителен: с 02.08.2024 по 26.10.2025</small> | инициалы, фамилия |
|-------------------------------|--|-------------------|

Выписка из Единого государственного реестра недвижимости об основных характеристиках и зарегистрированных правах на объект недвижимости  
Описание местоположения объекта недвижимости

|   |   |                   |                         |
|---|---|-------------------|-------------------------|
| Здание  |   |                   |                         |
| вид объекта недвижимости  |   |                   |                         |
| Лист № 1 раздела 4  | Всего листов раздела 4: 1   | Всего разделов: 3 | Всего листов выписки: 3 |
| 17.12.2024г.  |   |                   |                         |
| Кадастровый номер:  |   | 57:03:0040203:940 |                         |
| Схема расположения объекта недвижимости (части объекта недвижимости) на земельном участке(ах) |   |                   |                         |
|            |   |                   |                         |
| Масштаб 1:200   | Условные обозначения:   |                   |                         |
| полное наименование должности   | <br>ДОКУМЕНТ ПОДПИСАН<br>ЭЛЕКТРОННОЙ ПОДПИСЬЮ<br>Сертификат: 009F0BDC181A023B64597F1E2579BEFB50<br>Владелец: ФЕДЕРАЛЬНАЯ СЛУЖБА ГОСУДАРСТВЕННОЙ<br>РЕГИСТРАЦИИ, КАДАСТРА И КАРТОГРАФИИ<br>Действителен: с 02.08.2024 по 26.10.2025 | инициалы, фамилия |                         |

**Управление Федеральной службы государственной регистрации, кадастра и картографии по Орловской области**  
полное наименование органа регистрации прав

Выписка из Единого государственного реестра недвижимости об основных характеристиках и зарегистрированных правах на объект недвижимости

Сведения об основных характеристиках объекта недвижимости

В Единый государственный реестр недвижимости внесены следующие сведения:

Раздел 1 Лист 1

|   |  |                   |                         |
|---|--|-------------------|-------------------------|
| Сооружение  |  |                   |                         |
| вид объекта недвижимости  |  |                   |                         |
| Лист № 1 раздела 1  | Всего листов раздела 1: 1  | Всего разделов: 3 | Всего листов выписки: 3 |
| 18.12.2024г.  |  |                   |                         |
| Кадастровый номер:  | 57:03:0040203:464  |                   |                         |
| Номер кадастрового квартала:  | 57:03:0040203  |                   |                         |
| Дата присвоения кадастрового номера:  | 26.06.2012   |                   |                         |
| Ранее присвоенный государственный учетный номер:  | Инвентарный номер 54:257:001003623430; Условный номер 57-57-08/002/2005-615  |                   |                         |
| Местоположение:   | Российская Федерация, Орловская область, р-н Хотынецкий, пгт Хотынец, ул Промышленная  |                   |                         |
| Основная характеристика (для сооружения):   | тип  | значение          | единица измерения       |
|   | площадь  | 0                 | в квадратных метрах     |
|   | глубина  | 1.8               | в метрах                |
| Назначение:   | Нежилое  |                   |                         |
| Наименование:   | Скважина №8  |                   |                         |
| Количество этажей, в том числе подземных этажей:  | данные отсутствуют   |                   |                         |
| Год ввода в эксплуатацию по завершении строительства:   | 1979   |                   |                         |
| Год завершения строительства:   | данные отсутствуют   |                   |                         |
| Кадастровая стоимость, руб.:  | 7599.37  |                   |                         |
| Кадастровые номера иных объектов недвижимости, в пределах которых расположен объект недвижимости: | 57:03:0040304:1  |                   |                         |
| Кадастровые номера помещений, машино-мест, расположенных в здании или сооружении:                 | данные отсутствуют   |                   |                         |
| Виды разрешенного использования:  | данные отсутствуют   |                   |                         |
| Статус записи об объекте недвижимости:  | Сведения об объекте недвижимости имеют статус "актуальные, ранее учтенные"   |                   |                         |
| Особые отметки:   | Сведения, необходимые для заполнения раздела 5 - План расположения помещения, машино-места на этаже (плане этажа), отсутствуют.    |                   |                         |
| Получатель выписки:   | НИКИШИН ЕВГЕНИЙ ЕВГЕНЬЕВИЧ (представитель правообладателя),<br>Правообладатель: АДМИНИСТРАЦИЯ ХОТЫНЕЦКОГО РАЙОНА ОРЛОВСКОЙ ОБЛАСТИ |                   |                         |

|                               |  |                   |
|-------------------------------|--|-------------------|
| полное наименование должности | <br>ДОКУМЕНТ ПОДПИСАН<br>ЭЛЕКТРОННОЙ ПОДПИСЬЮ | инициалы, фамилия |
|-------------------------------|--|-------------------|

Сертификат: 009F0BDC181A023B64597F1E2579BEFB50  
 Владелец: ФЕДЕРАЛЬНАЯ СЛУЖБА ГОСУДАРСТВЕННОЙ  
 РЕГИСТРАЦИИ, КАДАСТРА И КАРТОГРАФИИ  
 Действителен: с 02.08.2024 по 26.10.2025

Выписка из Единого государственного реестра недвижимости об основных характеристиках и зарегистрированных правах на объект недвижимости  
Сведения о зарегистрированных правах

|                          |                           |                   |                         |
|--------------------------|---------------------------|-------------------|-------------------------|
| Сооружение               |                           |                   |                         |
| вид объекта недвижимости |                           |                   |                         |
| Лист № 1 раздела 2       | Всего листов раздела 2: 1 | Всего разделов: 3 | Всего листов выписки: 3 |
| 18.12.2024г.             |                           |                   |                         |
| Кадастровый номер:       |                           | 57:03:0040203:464 |                         |

|    |  |                     |  |
|----|--|---------------------|--|
| 1  | Правообладатель (правообладатели):   | 1.1                 | Муниципальное образование-городское поселение Хотынец Хотынецкого района Орловской области |
|    | Сведения о возможности предоставления третьим лицам персональных данных физического лица:  | 1.1.1               | данные отсутствуют   |
| 2  | Вид, номер, дата и время государственной регистрации права:  | 2.1                 | Собственность<br>57-57-08/003/2007-713<br>20.12.2007 00:00:00                              |
| 4  | Ограничение прав и обременение объекта недвижимости:   | не зарегистрировано |  |
| 5  | Заявленные в судебном порядке права требования:  | данные отсутствуют  |  |
| 6  | Сведения о возражении в отношении зарегистрированного права:   | данные отсутствуют  |  |
| 7  | Сведения о возможности предоставления третьим лицам персональных данных физического лица   | данные отсутствуют  |  |
| 8  | Сведения о наличии решения об изъятии объекта недвижимости для государственных и муниципальных нужд:   | данные отсутствуют  |  |
| 9  | Сведения о невозможности государственной регистрации без личного участия правообладателя или его законного представителя:  | данные отсутствуют  |  |
| 10 | Правопритязания и сведения о наличии поступивших, но не рассмотренных заявлений о проведении государственной регистрации права (перехода, прекращения права), ограничения права или обременения объекта недвижимости, сделки в отношении объекта недвижимости: | отсутствуют         |  |

|                               |  |                   |
|-------------------------------|--|-------------------|
| полное наименование должности | <br>ДОКУМЕНТ ПОДПИСАН<br>ЭЛЕКТРОННОЙ ПОДПИСЬЮ | инициалы, фамилия |
|-------------------------------|--|-------------------|

Сертификат: 009F0BDC181A023B64597F1E2579BEFB50  
 Владелец: ФЕДЕРАЛЬНАЯ СЛУЖБА ГОСУДАРСТВЕННОЙ  
 РЕГИСТРАЦИИ, КАДАСТРА И КАРТОГРАФИИ  
 Действителен: с 02.08.2024 по 26.10.2025



Выписка из Единого государственного реестра недвижимости об основных характеристиках и зарегистрированных правах на объект недвижимости  
Описание местоположения объекта недвижимости

|   |                           |                   |                         |
|---|---------------------------|-------------------|-------------------------|
| Сооружение  |                           |                   |                         |
| вид объекта недвижимости  |                           |                   |                         |
| Лист № 1 раздела 4  | Всего листов раздела 4: 1 | Всего разделов: 3 | Всего листов выписки: 3 |
| 18.12.2024г.  |                           |                   |                         |
| Кадастровый номер:  |                           | 57:03:0040203:464 |                         |
| Схема расположения объекта недвижимости (части объекта недвижимости) на земельном участке(ах) |                           |                   |                         |
|   |                           |                   |                         |
| Масштаб 1:500   | Условные обозначения:     |                   |                         |

|                               |   |                   |
|-------------------------------|---|-------------------|
|                               |  <p>ДОКУМЕНТ ПОДПИСАН<br/>ЭЛЕКТРОННОЙ ПОДПИСЬЮ</p> |                   |
| полное наименование должности |   | инициалы, фамилия |

Сертификат: 009F0BDC181A023B64597F1E2579BEFB50  
Выделен: ФЕДЕРАЛЬНАЯ СЛУЖБА ГОСУДАРСТВЕННОЙ  
РЕГИСТРАЦИИ, КАДАСТРА И КАРТОГРАФИИ  
Действителен: с 02.08.2024 по 26.10.2025

Управление Федеральной службы государственной регистрации, кадастра и картографии по Орловской области  
полное наименование органа регистрации прав

Выписка из Единого государственного реестра недвижимости об основных характеристиках и зарегистрированных правах на объект недвижимости

Сведения об основных характеристиках объекта недвижимости

В Единый государственный реестр недвижимости внесены следующие сведения:

Раздел 1 Лист 1

| Сооружение  |  |                   |                         |
|---|--|-------------------|-------------------------|
| вид объекта недвижимости  |  |                   |                         |
| Лист № 1 раздела 1  | Всего листов раздела 1: 1  | Всего разделов: 3 | Всего листов выписки: 3 |
| 18.12.2024г.  |  |                   |                         |
| Кадастровый номер:  | 57:03:0040303:124  |                   |                         |
| Номер кадастрового квартала:  | 57:03:0040303  |                   |                         |
| Дата присвоения кадастрового номера:  | 26.06.2012   |                   |                         |
| Ранее присвоенный государственный учетный номер:  | Инвентарный номер 54:257:001:003623230:0061; Условный номер 57-57-08/001/2009-909  |                   |                         |
| Местоположение:   | Орловская область, р-н Хотынецкий, пгт Хотынец, ул Промышленная, д 63  |                   |                         |
| Основная характеристика (для сооружения):   | тип  | значение          | единица измерения       |
|   | протяженность  | 48                | в метрах                |
|   | глубина  | 48                | в метрах                |
| Назначение:   | Нежилое  |                   |                         |
| Наименование:   | Скважина   |                   |                         |
| Количество этажей, в том числе подземных этажей:  | данные отсутствуют   |                   |                         |
| Год ввода в эксплуатацию по завершении строительства:   | 1980   |                   |                         |
| Год завершения строительства:   | данные отсутствуют   |                   |                         |
| Кадастровая стоимость, руб.:  | 202649.76  |                   |                         |
| Кадастровые номера иных объектов недвижимости, в пределах которых расположен объект недвижимости: | 57:03:0040303:337  |                   |                         |
| Кадастровые номера помещений, машино-мест, расположенных в здании или сооружении:                 | данные отсутствуют   |                   |                         |
| Виды разрешенного использования:  | данные отсутствуют   |                   |                         |
| Статус записи об объекте недвижимости:  | Сведения об объекте недвижимости имеют статус "актуальные, ранее учтенные"   |                   |                         |
| Особые отметки:   | Сведения, необходимые для заполнения раздела: 5 - План расположения помещения, машино-места на этаже (плане этажа), отсутствуют.   |                   |                         |
| Получатель выписки:   | НИКИШИН ЕВГЕНИЙ ЕВГЕНЬЕВИЧ (представитель правообладателя),<br>Правообладатель: АДМИНИСТРАЦИЯ ХОТЫНЕЦКОГО РАЙОНА ОРЛОВСКОЙ ОБЛАСТИ |                   |                         |

|                               |  |                   |
|-------------------------------|--|-------------------|
| полное наименование должности | <br>ДОКУМЕНТ ПОДПИСАН<br>ЭЛЕКТРОННОЙ ПОДПИСЬЮ | инициалы, фамилия |
|-------------------------------|--|-------------------|

Сертификат: 009F0BDC181A023B64597F1E2579BEFB50  
 Владелец: ФЕДЕРАЛЬНАЯ СЛУЖБА ГОСУДАРСТВЕННОЙ  
 РЕГИСТРАЦИИ, КАДАСТРА И КАРТОГРАФИИ  
 Действителен: с 02.08.2024 по 26.10.2025

Выписка из Единого государственного реестра недвижимости об основных характеристиках и зарегистрированных правах на объект недвижимости  
Сведения о зарегистрированных правах


|                          |                           |                   |                         |
|--------------------------|---------------------------|-------------------|-------------------------|
| Сооружение               |                           |                   |                         |
| вид объекта недвижимости |                           |                   |                         |
| Лист № 1 раздела 2       | Всего листов раздела 2: 1 | Всего разделов: 3 | Всего листов выписки: 3 |
| 18.12.2024г.             |                           |                   |                         |
| Кадастровый номер:       |                           | 57:03:0040303:124 |                         |

|    |  |                     |  |
|----|--|---------------------|--|
| 1  | Правообладатель (правообладатели):   | 1.1                 | Муниципальное образование-городское поселение Хотынец Хотынецкого района Орловской области |
|    | Сведения о возможности предоставления третьим лицам персональных данных физического лица:  | 1.1.1               | данные отсутствуют   |
| 2  | Вид, номер, дата и время государственной регистрации права:  | 2.1                 | Собственность<br>57-57-16/002/2010-381<br>01.11.2010 00:00:00                              |
| 4  | Ограничение прав и обременение объекта недвижимости:   | не зарегистрировано |  |
| 5  | Заявленные в судебном порядке права требования:  | данные отсутствуют  |  |
| 6  | Сведения о возражении в отношении зарегистрированного права:   | данные отсутствуют  |  |
| 7  | Сведения о возможности предоставления третьим лицам персональных данных физического лица   | данные отсутствуют  |  |
| 8  | Сведения о наличии решения об изъятии объекта недвижимости для государственных и муниципальных нужд:   | данные отсутствуют  |  |
| 9  | Сведения о невозможности государственной регистрации без личного участия правообладателя или его законного представителя:  | данные отсутствуют  |  |
| 10 | Правопритязания и сведения о наличии поступивших, но не рассмотренных заявлений о проведении государственной регистрации права (перехода, прекращения права), ограничения права или обременения объекта недвижимости, сделки в отношении объекта недвижимости: | отсутствуют         |  |

|                               |  |                   |
|-------------------------------|--|-------------------|
| полное наименование должности | <br>ДОКУМЕНТ ПОДПИСАН<br>ЭЛЕКТРОННОЙ ПОДПИСЬЮ | инициалы, фамилия |
|-------------------------------|--|-------------------|

Сертификат: 009F0BDC181A023B64597F1E2579BEFB50  
 Владелец: ФЕДЕРАЛЬНАЯ СЛУЖБА ГОСУДАРСТВЕННОЙ  
 РЕГИСТРАЦИИ, КАДАСТРА И КАРТОГРАФИИ  
 Действителен: с 02.08.2024 по 26.10.2025

Выписка из Единого государственного реестра недвижимости об основных характеристиках и зарегистрированных правах на объект недвижимости  
Описание местоположения объекта недвижимости

|   |  |                   |                         |
|---|--|-------------------|-------------------------|
| Сооружение  |  |                   |                         |
| вид объекта недвижимости  |  |                   |                         |
| Лист № 1 раздела 4  | Всего листов раздела 4: 1  | Всего разделов: 3 | Всего листов выписки: 3 |
| 18.12.2024г.  |  |                   |                         |
| Кадастровый номер:  |  | 57:03:0040303:124 |                         |
| Схема расположения объекта недвижимости (части объекта недвижимости) на земельном участке(ах) |  |                   |                         |
|   |  |                   |                         |
| Масштаб 1:200   | Условные обозначения:  |                   |                         |
| полное наименование должности   | <br>ДОКУМЕНТ ПОДПИСАН<br>ЭЛЕКТРОННОЙ ПОДПИСЬЮ<br>Сертификат: 009F0BDC181A023B64597F1E2579BEFB50<br>Владелец: ФЕДЕРАЛЬНАЯ СЛУЖБА ГОСУДАРСТВЕННОЙ<br>РЕГИСТРАЦИИ, КАДАСТРА И КАРТОГРАФИИ<br>Действителен с 02.08.2024 по 26.10.2025 | инициалы, фамилия |                         |

Управление Федеральной службы государственной регистрации, кадастра и картографии по Орловской области  
полное наименование органа регистрации прав

Выписка из Единого государственного реестра недвижимости об основных характеристиках и зарегистрированных правах на объект недвижимости

Сведения об основных характеристиках объекта недвижимости

В Единый государственный реестр недвижимости внесены следующие сведения:

Раздел 1 Лист 1

| Сооружение  |  |                   |                         |
|---|--|-------------------|-------------------------|
| вид объекта недвижимости  |  |                   |                         |
| Лист № 1 раздела 1  | Всего листов раздела 1: 1  | Всего разделов: 3 | Всего листов выписки: 3 |
| 18.12.2024г.  |  |                   |                         |
| Кадастровый номер:  | 57:03:0000000:263  |                   |                         |
| Номер кадастрового квартала:  | 57:03:0040206  |                   |                         |
| Дата присвоения кадастрового номера:  | 20.01.2014   |                   |                         |
| Ранее присвоенный государственный учетный номер:  | Инвентарный номер 54:257:002:011224610; Условный номер 57-57-16/002/2012-227   |                   |                         |
| Местоположение:   | Российская Федерация, Орловская область, р-н Хотынецкий, пгт. Хотынец, ул. Полевая   |                   |                         |
| Основная характеристика (для сооружения):   | тип  | значение          | единица измерения       |
|   | протяженность  | 550               | в метрах                |
| Назначение:   | Нежилое  |                   |                         |
| Наименование:   | Водопровод   |                   |                         |
| Количество этажей, в том числе подземных этажей:  | данные отсутствуют   |                   |                         |
| Год ввода в эксплуатацию по завершении строительства:   | 1983   |                   |                         |
| Год завершения строительства:   | данные отсутствуют   |                   |                         |
| Кадастровая стоимость, руб.:  | 872074.5   |                   |                         |
| Кадастровые номера иных объектов недвижимости, в пределах которых расположен объект недвижимости: | данные отсутствуют   |                   |                         |
| Кадастровые номера помещений, машино-мест, расположенных в здании или сооружении:                 | данные отсутствуют   |                   |                         |
| Виды разрешенного использования:  | данные отсутствуют   |                   |                         |
| Статус записи об объекте недвижимости:  | Сведения об объекте недвижимости имеют статус "актуальные, ранее учтенные"   |                   |                         |
| Особые отметки:   | Сведения, необходимые для заполнения раздела: 5 - План расположения помещения, машино-места на этаже (плане этажа), отсутствуют.   |                   |                         |
| Получатель выписки:   | НИКИШИН ЕВГЕНИЙ ЕВГЕНЬЕВИЧ (представитель правообладателя),<br>Правообладатель: АДМИНИСТРАЦИЯ ХОТЫНЕЦКОГО РАЙОНА ОРЛОВСКОЙ ОБЛАСТИ |                   |                         |

|                               |   |                   |
|-------------------------------|---|-------------------|
| полное наименование должности |  ДОКУМЕНТ ПОДПИСАН<br>ЭЛЕКТРОННОЙ ПОДПИСЬЮ | инициалы, фамилия |
|-------------------------------|---|-------------------|

Сертификат: 009F0BDC181A023B64597F1E2579BEFB50  
Владелец: ФЕДЕРАЛЬНАЯ СЛУЖБА ГОСУДАРСТВЕННОЙ  
РЕГИСТРАЦИИ, КАДАСТРА И КАРТОГРАФИИ  
Действителен: с 02.08.2024 по 26.10.2025

Выписка из Единого государственного реестра недвижимости об основных характеристиках и зарегистрированных правах на объект недвижимости  
Сведения о зарегистрированных правах



|                          |                           |                   |                         |
|--------------------------|---------------------------|-------------------|-------------------------|
| Сооружение               |                           |                   |                         |
| вид объекта недвижимости |                           |                   |                         |
| Лист № 1 раздела 2       | Всего листов раздела 2: 1 | Всего разделов: 3 | Всего листов выписки: 3 |
| 18.12.2024г.             |                           |                   |                         |
| Кадастровый номер:       |                           | 57:03:0000000:263 |                         |

|    |  |                     |  |
|----|--|---------------------|--|
| 1  | Правообладатель (правообладатели):   | 1.1                 | Муниципальное образование-городское поселение Хотынец Хотынецкого района Орловской области |
|    | Сведения о возможности предоставления третьим лицам персональных данных физического лица:  | 1.1.1               | данные отсутствуют   |
| 2  | Вид, номер, дата и время государственной регистрации права:  | 2.1                 | Собственность<br>57-57-16/002/2012-227<br>11.03.2012 00:00:00                              |
| 4  | Ограничение прав и обременение объекта недвижимости:   | не зарегистрировано |  |
| 5  | Заявленные в судебном порядке права требования:  | данные отсутствуют  |  |
| 6  | Сведения о возражении в отношении зарегистрированного права:   | данные отсутствуют  |  |
| 7  | Сведения о возможности предоставления третьим лицам персональных данных физического лица   | данные отсутствуют  |  |
| 8  | Сведения о наличии решения об изъятии объекта недвижимости для государственных и муниципальных нужд:   | данные отсутствуют  |  |
| 9  | Сведения о невозможности государственной регистрации без личного участия правообладателя или его законного представителя:  | данные отсутствуют  |  |
| 10 | Правопритязания и сведения о наличии поступивших, но не рассмотренных заявлений о проведении государственной регистрации права (перехода, прекращения права), ограничения права или обременения объекта недвижимости, сделки в отношении объекта недвижимости: | отсутствуют         |  |

|                               |  |                   |
|-------------------------------|--|-------------------|
| полное наименование должности | <br>ДОКУМЕНТ ПОДПИСАН<br>ЭЛЕКТРОННОЙ ПОДПИСЬЮ | инициалы, фамилия |
|-------------------------------|--|-------------------|

Сертификат: 009F0BDC181A023B64597F1E2579BEFB50  
 Владелец: ФЕДЕРАЛЬНАЯ СЛУЖБА ГОСУДАРСТВЕННОЙ  
 РЕГИСТРАЦИИ, КАДАСТРА И КАРТОГРАФИИ  
 Действителен: с 02.08.2024 по 26.10.2025

Выписка из Единого государственного реестра недвижимости об основных характеристиках и зарегистрированных правах на объект недвижимости  
Описание местоположения объекта недвижимости

|   |   |                   |                         |
|---|---|-------------------|-------------------------|
| Сооружение  |   |                   |                         |
| вид объекта недвижимости  |   |                   |                         |
| Лист № 1 раздела 4  | Всего листов раздела 4: 1   | Всего разделов: 3 | Всего листов выписки: 3 |
| 18.12.2024г.  |   |                   |                         |
| Кадастровый номер:  |   | 57:03:0000000:263 |                         |
| Схема расположения объекта недвижимости (части объекта недвижимости) на земельном участке(ах) |   |                   |                         |
|           |   |                   |                         |
| Масштаб 1:4000  | Условные обозначения:   |                   |                         |
| полное наименование должности   | <br>ДОКУМЕНТ ПОДПИСАН<br>ЭЛЕКТРОННОЙ ПОДПИСЬЮ  |                   | инициалы, фамилия       |
|   | Сертификат: 009F0BDC181A023B64597F1E2579BEFB50<br>Владелец: ФЕДЕРАЛЬНАЯ СЛУЖБА ГОСУДАРСТВЕННОЙ<br>РЕГИСТРАЦИИ, КАДАСТРА И КАРТОГРАФИИ<br>Действителен: с 02.08.2024 по 26.10.2025 |                   |                         |


Управление Федеральной службы государственной регистрации, кадастра и картографии по Орловской области  
полное наименование органа регистрации прав

Выписка из Единого государственного реестра недвижимости об основных характеристиках и зарегистрированных правах на объект недвижимости

Сведения об основных характеристиках объекта недвижимости

В Единый государственный реестр недвижимости внесены следующие сведения:

Раздел 1 Лист 1

| Сооружение  |  |                   |                         |
|---|--|-------------------|-------------------------|
| вид объекта недвижимости  |  |                   |                         |
| Лист № 1 раздела 1  | Всего листов раздела 1: 1  | Всего разделов: 3 | Всего листов выписки: 3 |
| 18.12.2024г.  |  |                   |                         |
| Кадастровый номер:  | 57:03:0040101:43   |                   |                         |
| Номер кадастрового квартала:  | 57:03:0000000  |                   |                         |
| Дата присвоения кадастрового номера:  | 20.01.2014   |                   |                         |
| Ранее присвоенный государственный учетный номер:  | Инвентарный номер 54:257:002:011224600; Условный номер 57-57-16/002/2012-228   |                   |                         |
| Местоположение:   | Российская Федерация, Орловская область, р-н Хотынецкий, пгт Хотынец, ул Школьная  |                   |                         |
| Основная характеристика (для сооружения):   | тип  | значение          | единица измерения       |
|   | протяженность  | 2575              | в метрах                |
| Назначение:   | Нежилое  |                   |                         |
| Наименование:   | Водопровод   |                   |                         |
| Количество этажей, в том числе подземных этажей:  | данные отсутствуют   |                   |                         |
| Год ввода в эксплуатацию по завершении строительства:   | 1985   |                   |                         |
| Год завершения строительства:   | данные отсутствуют   |                   |                         |
| Кадастровая стоимость, руб.:  | 4097134  |                   |                         |
| Кадастровые номера иных объектов недвижимости, в пределах которых расположен объект недвижимости: | 57:03:0040211:120, 57:03:0040211:17, 57:03:0040211:3, 57:03:0040211:545, 57:03:0040211:585, 57:03:0040211:711, 57:03:0040211:716, 57:03:0040211:730, 57:03:0040211:736, 57:03:0040211:745, 57:03:0040211:746, 57:03:0040211:755, 57:03:0040211:759, 57:03:0040211:78, 57:03:0040211:79, 57:03:0040211:791, 57:03:0040302:12, 57:03:0040211:45, 57:03:0050101:1542, 57:03:0040211:829 |                   |                         |
| Кадастровые номера помещений, машино-мест, расположенных в здании или сооружении:                 | данные отсутствуют   |                   |                         |
| Виды разрешенного использования:  | данные отсутствуют   |                   |                         |
| Статус записи об объекте недвижимости:  | Сведения об объекте недвижимости имеют статус "актуальные, ранее учтенные"   |                   |                         |
| Особые отметки:   | Сведения, необходимые для заполнения раздела: 5 - План расположения помещения, машино-места на этаже (плане этажа), отсутствуют.   |                   |                         |
| Получатель выписки:   | НИКИШИН ЕВГЕНИЙ ЕВГЕНЬЕВИЧ (представитель правообладателя),<br>Правообладатель: АДМИНИСТРАЦИЯ ХОТЫНЕЦКОГО РАЙОНА ОРЛОВСКОЙ ОБЛАСТИ   |                   |                         |
| полное наименование должности   | <br>ДОКУМЕНТ ПОДПИСАН<br>ЭЛЕКТРОННОЙ ПОДПИСЬЮ   | инициалы, фамилия |                         |

Сертификат: 009F0BDC181A023B64597F1E2579BEFB50  
Владелец: ФЕДЕРАЛЬНАЯ СЛУЖБА ГОСУДАРСТВЕННОЙ  
РЕГИСТРАЦИИ, КАДАСТРА И КАРТОГРАФИИ  
Действителен: с 02.08.2024 по 26.10.2025



## Выписка из Единого государственного реестра недвижимости об основных характеристиках и зарегистрированных правах на объект недвижимости

## Сведения о зарегистрированных правах


|                          |                           |                   |                         |
|--------------------------|---------------------------|-------------------|-------------------------|
| Сооружение               |                           |                   |                         |
| вид объекта недвижимости |                           |                   |                         |
| Лист № 1 раздела 2       | Всего листов раздела 2: 1 | Всего разделов: 3 | Всего листов выписки: 3 |
| 18.12.2024г.             |                           |                   |                         |
| Кадастровый номер:       |                           | 57:03:0040101:43  |                         |

|    |  |                     |  |
|----|--|---------------------|--|
| 1  | Правообладатель (правообладатели):   | 1.1                 | Муниципальное образование-городское поселение Хотынец Хотынецкого района Орловской области |
|    | Сведения о возможности предоставления третьим лицам персональных данных физического лица:  | 1.1.1               | данные отсутствуют   |
| 2  | Вид, номер, дата и время государственной регистрации права:  | 2.1                 | Собственность<br>57-57-16/002/2012-228<br>11.03.2012 00:00:00                              |
| 4  | Ограничение прав и обременение объекта недвижимости:   | не зарегистрировано |  |
| 5  | Заявленные в судебном порядке права требования:  | данные отсутствуют  |  |
| 6  | Сведения о возражении в отношении зарегистрированного права:   | данные отсутствуют  |  |
| 7  | Сведения о возможности предоставления третьим лицам персональных данных физического лица   | данные отсутствуют  |  |
| 8  | Сведения о наличии решения об изъятии объекта недвижимости для государственных и муниципальных нужд:   | данные отсутствуют  |  |
| 9  | Сведения о невозможности государственной регистрации без личного участия правообладателя или его законного представителя:  | данные отсутствуют  |  |
| 10 | Правопритязания и сведения о наличии поступивших, но не рассмотренных заявлений о проведении государственной регистрации права (перехода, прекращения права), ограничения права или обременения объекта недвижимости, сделки в отношении объекта недвижимости: | отсутствуют         |  |

|                               |   |                   |
|-------------------------------|---|-------------------|
| полное наименование должности | <br>ДОКУМЕНТ ПОДПИСАН<br>ЭЛЕКТРОННОЙ ПОДПИСЬЮ<br>Сертификат: 009F0BDC181A023B64597F1E2579BEFB50<br>Владелец: ФЕДЕРАЛЬНАЯ СЛУЖБА ГОСУДАРСТВЕННОЙ<br>РЕГИСТРАЦИИ, КАДАСТРА И КАРТОГРАФИИ<br>Действителен: с 02.08.2024 по 26.10.2025 | инициалы, фамилия |
|-------------------------------|---|-------------------|

Выписка из Единого государственного реестра недвижимости об основных характеристиках и зарегистрированных правах на объект недвижимости

Описание местоположения объекта недвижимости

|   |  |                   |                         |
|---|--|-------------------|-------------------------|
| Сооружение  |  |                   |                         |
| вид объекта недвижимости  |  |                   |                         |
| Лист № 1 раздела 4  | Всего листов раздела 4: 1  | Всего разделов: 3 | Всего листов выписки: 3 |
| 18.12.2024г.  |  |                   |                         |
| Кадастровый номер:  |  | 57:03:0040101:43  |                         |
| Схема расположения объекта недвижимости (части объекта недвижимости) на земельном участке(ах) |  |                   |                         |
|   |  |                   |                         |
| Масштаб 1:7000  | Условные обозначения:  |                   |                         |
| полное наименование должности   | <br>ДОКУМЕНТ ПОДПИСАН<br>ЭЛЕКТРОННОЙ ПОДПИСЬЮ<br>Сертификат: 009F0BDC181A023B64597F1E2579BEFB50<br>Владелец: ФЕДЕРАЛЬНАЯ СЛУЖБА ГОСУДАРСТВЕННОЙ<br>РЕГИСТРАЦИИ, КАДАСТРА И КАРТОГРАФИИ<br>Действителен с 02.08.2024 по 26.10.2025 | инициалы, фамилия |                         |

Управление Федеральной службы государственной регистрации, кадастра и картографии по Орловской области  
полное наименование органа регистрации прав

Выписка из Единого государственного реестра недвижимости об основных характеристиках и зарегистрированных правах на объект недвижимости

Сведения об основных характеристиках объекта недвижимости

В Единый государственный реестр недвижимости внесены следующие сведения:

Раздел 1 Лист 1

| Сооружение  |  |                   |                         |
|---|--|-------------------|-------------------------|
| вид объекта недвижимости  |  |                   |                         |
| Лист № 1 раздела 1  | Всего листов раздела 1: 1  | Всего разделов: 3 | Всего листов выписки: 3 |
| 18.12.2024г.  |  |                   |                         |
| Кадастровый номер:  | 57:03:0040203:268  |                   |                         |
| Номер кадастрового квартала:  | 57:03:0000000  |                   |                         |
| Дата присвоения кадастрового номера:  | 26.06.2012   |                   |                         |
| Ранее присвоенный государственный учетный номер:  | Инвентарный номер 54:257:002:010052040; Условный номер 57-57-16/002/2012-229   |                   |                         |
| Местоположение:   | Российская Федерация, Орловская область, р-н Хотынецкий, пгт Хотынец, ул Школьная, ул, Ключевая, ул, Полевая                       |                   |                         |
| Основная характеристика (для сооружения):   | тип  | значение          | единица измерения       |
|   | протяженность  | 1500              | в метрах                |
| Назначение:   | Нежилое  |                   |                         |
| Наименование:   | Водопровод   |                   |                         |
| Количество этажей, в том числе подземных этажей:  | данные отсутствуют   |                   |                         |
| Год ввода в эксплуатацию по завершении строительства:   | 1986   |                   |                         |
| Год завершения строительства:   | данные отсутствуют   |                   |                         |
| Кадастровая стоимость, руб.:  | 2378385  |                   |                         |
| Кадастровые номера иных объектов недвижимости, в пределах которых расположен объект недвижимости: | 57:03:0040206:14, 57:03:0040206:31, 57:03:0040206:39, 57:03:0040202:38, 57:03:0040205:41, 57:03:0040211:78, 57:03:0040211:79       |                   |                         |
| Кадастровые номера помещений, машино-мест, расположенных в здании или сооружении:                 | данные отсутствуют   |                   |                         |
| Виды разрешенного использования:  | данные отсутствуют   |                   |                         |
| Статус записи об объекте недвижимости:  | Сведения об объекте недвижимости имеют статус "актуальные, ранее учтенные"   |                   |                         |
| Особые отметки:   | Сведения, необходимые для заполнения раздела: 5 - План расположения помещения, машино-места на этаже (плане этажа), отсутствуют.   |                   |                         |
| Получатель выписки:   | НИКИШИН ЕВГЕНИЙ ЕВГЕНЬЕВИЧ (представитель правообладателя),<br>Правообладатель: АДМИНИСТРАЦИЯ ХОТЫНЕЦКОГО РАЙОНА ОРЛОВСКОЙ ОБЛАСТИ |                   |                         |

|                               |  |                   |
|-------------------------------|--|-------------------|
| полное наименование должности | <br>ДОКУМЕНТ ПОДПИСАН<br>ЭЛЕКТРОННОЙ ПОДПИСЬЮ | инициалы, фамилия |
|-------------------------------|--|-------------------|

Сертификат: 009F0BDC181A023B64597F1E2579BEFB50  
 Владелец: ФЕДЕРАЛЬНАЯ СЛУЖБА ГОСУДАРСТВЕННОЙ  
 РЕГИСТРАЦИИ, КАДАСТРА И КАРТОГРАФИИ  
 Действителен: с 02.08.2024 по 26.10.2025

Выписка из Единого государственного реестра недвижимости об основных характеристиках и зарегистрированных правах на объект недвижимости

Сведения о зарегистрированных правах

|                          |                           |                   |                         |
|--------------------------|---------------------------|-------------------|-------------------------|
| Сооружение               |                           |                   |                         |
| вид объекта недвижимости |                           |                   |                         |
| Лист № 1 раздела 2       | Всего листов раздела 2: 1 | Всего разделов: 3 | Всего листов выписки: 3 |
| 18.12.2024г.             |                           |                   |                         |
| Кадастровый номер:       |                           | 57:03:0040203:268 |                         |

|    |  |                     |  |
|----|--|---------------------|--|
| 1  | Правообладатель (правообладатели):   | 1.1                 | Муниципальное образование-городское поселение Хотынец Хотынецкого района Орловской области |
|    | Сведения о возможности предоставления третьим лицам персональных данных физического лица:  | 1.1.1               | данные отсутствуют   |
| 2  | Вид, номер, дата и время государственной регистрации права:  | 2.1                 | Собственность<br>57-57-16/002/2012-229<br>11.03.2012 00:00:00                              |
| 4  | Ограничение прав и обременение объекта недвижимости:   | не зарегистрировано |  |
| 5  | Заявленные в судебном порядке права требования:  | данные отсутствуют  |  |
| 6  | Сведения о возражении в отношении зарегистрированного права:   | данные отсутствуют  |  |
| 7  | Сведения о возможности предоставления третьим лицам персональных данных физического лица   | данные отсутствуют  |  |
| 8  | Сведения о наличии решения об изъятии объекта недвижимости для государственных и муниципальных нужд:   | данные отсутствуют  |  |
| 9  | Сведения о невозможности государственной регистрации без личного участия правообладателя или его законного представителя:  | данные отсутствуют  |  |
| 10 | Правопритязания и сведения о наличии поступивших, но не рассмотренных заявлений о проведении государственной регистрации права (перехода, прекращения права), ограничения права или обременения объекта недвижимости, сделки в отношении объекта недвижимости: | отсутствуют         |  |

|                               |  |                   |
|-------------------------------|--|-------------------|
|                               | <br>ДОКУМЕНТ ПОДПИСАН<br>ЭЛЕКТРОННОЙ ПОДПИСЬЮ |                   |
| полное наименование должности |  | инициалы, фамилия |

Сертификат: 009F0BDC181A023B64597F1E2579BEFB50  
 Владелец: ФЕДЕРАЛЬНАЯ СЛУЖБА ГОСУДАРСТВЕННОЙ  
 РЕГИСТРАЦИИ, КАДАСТРА И КАРТОГРАФИИ  
 Действителен: с 02.08.2024 по 26.10.2025

Выписка из Единого государственного реестра недвижимости об основных характеристиках и зарегистрированных правах на объект недвижимости  
Описание местоположения объекта недвижимости

|   |                           |                   |                         |
|---|---------------------------|-------------------|-------------------------|
| Сооружение  |                           |                   |                         |
| вид объекта недвижимости  |                           |                   |                         |
| Лист № 1 раздела 4  | Всего листов раздела 4: 1 | Всего разделов: 3 | Всего листов выписки: 3 |
| 18.12.2024г.  |                           |                   |                         |
| Кадастровый номер:  |                           | 57:03:0040203:268 |                         |
| Схема расположения объекта недвижимости (части объекта недвижимости) на земельном участке(ах) |                           |                   |                         |
|   |                           |                   |                         |
| Масштаб 1:8000  | Условные обозначения:     |                   |                         |

|                               |  |  |
|-------------------------------|--|--|
|                               | <br>ДОКУМЕНТ ПОДПИСАН<br>ЭЛЕКТРОННОЙ ПОДПИСЬЮ |  |
| полное наименование должности | инициалы, фамилия  |  |

Сертификат: 009F0BDC181A023B64597F1E2579BEFB50  
 Владелец: ФЕДЕРАЛЬНАЯ СЛУЖБА ГОСУДАРСТВЕННОЙ  
 РЕГИСТРАЦИИ, КАДАСТРА И КАРТОГРАФИИ  
 Действителен: с 02.08.2024 по 26.10.2025

Управление Федеральной службы государственной регистрации, кадастра и картографии по Орловской области  
полное наименование органа регистрации прав

Выписка из Единого государственного реестра недвижимости об основных характеристиках и зарегистрированных правах на объект недвижимости

Сведения об основных характеристиках объекта недвижимости

В Единый государственный реестр недвижимости внесены следующие сведения:

Раздел 1 Лист 1

|   |  |                   |                         |
|---|--|-------------------|-------------------------|
| Сооружение  |  |                   |                         |
| вид объекта недвижимости  |  |                   |                         |
| Лист № 1 раздела 1  | Всего листов раздела 1: 1  | Всего разделов: 3 | Всего листов выписки: 3 |
| 18.12.2024г.  |  |                   |                         |
| Кадастровый номер:  | 57:03:0470101:263  |                   |                         |
| Номер кадастрового квартала:  | 57:03:0000000  |                   |                         |
| Дата присвоения кадастрового номера:  | 26.06.2012   |                   |                         |
| Ранее присвоенный государственный учетный номер:  | Инвентарный номер 54:257:002:010052060; Условный номер 57-57-16/002/2012-215   |                   |                         |
| Местоположение:   | Российская Федерация, Орловская область, р-н Хотынецкий, пгт Хотынец, ул Комсомольская, пер. Комсомольский, пер. Бунина            |                   |                         |
| Основная характеристика (для сооружения):   | тип  | значение          | единица измерения       |
|   | протяженность  | 750               | в метрах                |
| Назначение:   | Нежилое  |                   |                         |
| Наименование:   | Водопровод   |                   |                         |
| Количество этажей, в том числе подземных этажей:  | данные отсутствуют   |                   |                         |
| Год ввода в эксплуатацию по завершении строительства:   | 1986   |                   |                         |
| Год завершения строительства:   | данные отсутствуют   |                   |                         |
| Кадастровая стоимость, руб.:  | 1189192.5  |                   |                         |
| Кадастровые номера иных объектов недвижимости, в пределах которых расположен объект недвижимости: | данные отсутствуют   |                   |                         |
| Кадастровые номера помещений, машино-мест, расположенных в здании или сооружении:                 | данные отсутствуют   |                   |                         |
| Виды разрешенного использования:  | данные отсутствуют   |                   |                         |
| Статус записи об объекте недвижимости:  | Сведения об объекте недвижимости имеют статус "актуальные, ранее учтенные"   |                   |                         |
| Особые отметки:   | Сведения, необходимые для заполнения раздела: 5 - План расположения помещения, машино-места на этаже (плане этажа), отсутствуют.   |                   |                         |
| Получатель выписки:   | НИКИШИН ЕВГЕНИЙ ЕВГЕНЬЕВИЧ (представитель правообладателя),<br>Правообладатель: АДМИНИСТРАЦИЯ ХОТЫНЕЦКОГО РАЙОНА ОРЛОВСКОЙ ОБЛАСТИ |                   |                         |

|                               |  |                   |
|-------------------------------|--|-------------------|
| полное наименование должности | <br>ДОКУМЕНТ ПОДПИСАН<br>ЭЛЕКТРОННОЙ ПОДПИСЬЮ   | инициалы, фамилия |
|                               | <small>Сертификат: 009F0BDC181A023B64597F1E2579BEFB50<br/>         Владелец: ФЕДЕРАЛЬНАЯ СЛУЖБА ГОСУДАРСТВЕННОЙ<br/>         РЕГИСТРАЦИИ, КАДАСТРА И КАРТОГРАФИИ<br/>         Действителен: с 02.08.2024 по 26.10.2025</small> |                   |



Выписка из Единого государственного реестра недвижимости об основных характеристиках и зарегистрированных правах на объект недвижимости  
Сведения о зарегистрированных правах

|                          |                           |                   |                         |
|--------------------------|---------------------------|-------------------|-------------------------|
| Сооружение               |                           |                   |                         |
| вид объекта недвижимости |                           |                   |                         |
| Лист № 1 раздела 2       | Всего листов раздела 2: 1 | Всего разделов: 3 | Всего листов выписки: 3 |
| 18.12.2024г.             |                           |                   |                         |
| Кадастровый номер:       |                           | 57:03:0470101:263 |                         |

|    |  |                     |  |
|----|--|---------------------|--|
| 1  | Правообладатель (правообладатели):   | 1.1                 | Муниципальное образование-городское поселение Хотынец Хотынецкого района Орловской области |
|    | Сведения о возможности предоставления третьим лицам персональных данных физического лица:  | 1.1.1               | данные отсутствуют   |
| 2  | Вид, номер, дата и время государственной регистрации права:  | 2.1                 | Собственность<br>57-57-16/002/2012-215<br>11.03.2012 00:00:00                              |
| 4  | Ограничение прав и обременение объекта недвижимости:   | не зарегистрировано |  |
| 5  | Заявленные в судебном порядке права требования:  | данные отсутствуют  |  |
| 6  | Сведения о возражении в отношении зарегистрированного права:   | данные отсутствуют  |  |
| 7  | Сведения о возможности предоставления третьим лицам персональных данных физического лица   | данные отсутствуют  |  |
| 8  | Сведения о наличии решения об изъятии объекта недвижимости для государственных и муниципальных нужд:   | данные отсутствуют  |  |
| 9  | Сведения о невозможности государственной регистрации без личного участия правообладателя или его законного представителя:  | данные отсутствуют  |  |
| 10 | Правопритязания и сведения о наличии поступивших, но не рассмотренных заявлений о проведении государственной регистрации права (перехода, прекращения права), ограничения права или обременения объекта недвижимости, сделки в отношении объекта недвижимости: | отсутствуют         |  |

|                               |   |                   |
|-------------------------------|---|-------------------|
| полное наименование должности | <br>ДОКУМЕНТ ПОДПИСАН<br>ЭЛЕКТРОННОЙ ПОДПИСЬЮ  | инициалы, фамилия |
|                               | Сертификат: 009F0BDC181A023B64597F1E2579BEFB50<br>Владелец: ФЕДЕРАЛЬНАЯ СЛУЖБА ГОСУДАРСТВЕННОЙ<br>РЕГИСТРАЦИИ, КАДАСТРА И КАРТОГРАФИИ<br>Действителен: с 02.08.2024 по 26.10.2025 |                   |

Выписка из Единого государственного реестра недвижимости об основных характеристиках и зарегистрированных правах на объект недвижимости  
Описание местоположения объекта недвижимости

|   |   |                   |                         |
|---|---|-------------------|-------------------------|
| Сооружение  |   |                   |                         |
| вид объекта недвижимости  |   |                   |                         |
| Лист № 1 раздела 4  | Всего листов раздела 4: 1   | Всего разделов: 3 | Всего листов выписки: 3 |
| 18.12.2024г.  |   |                   |                         |
| Кадастровый номер:  |   | 57:03:0470101:263 |                         |
| Схема расположения объекта недвижимости (части объекта недвижимости) на земельном участке(ах) |   |                   |                         |
|            |   |                   |                         |
| Масштаб 1:6000  | Условные обозначения:   |                   |                         |
| полное наименование должности   | <br>ДОКУМЕНТ ПОДПИСАН<br>ЭЛЕКТРОННОЙ ПОДПИСЬЮ<br>Сертификат: 009F0BDC181A023B64597F1E2579BEFB50<br>Владелец: ФЕДЕРАЛЬНАЯ СЛУЖБА ГОСУДАРСТВЕННОЙ<br>РЕГИСТРАЦИИ, КАДАСТРА И КАРТОГРАФИИ<br>Действителен: с 02.08.2024 по 26.10.2025 | инициалы, фамилия |                         |



Управление Федеральной службы государственной регистрации, кадастра и картографии по Орловской области

полное наименование органа регистрации прав

Выписка из Единого государственного реестра недвижимости об основных характеристиках и зарегистрированных правах на объект недвижимости

Сведения об основных характеристиках объекта недвижимости

В Единый государственный реестр недвижимости внесены следующие сведения:

Раздел 1 Лист 1

| Сооружение  |   |                   |                         |
|---|---|-------------------|-------------------------|
| вид объекта недвижимости  |   |                   |                         |
| Лист № 1 раздела 1  | Всего листов раздела 1: 1   | Всего разделов: 2 | Всего листов выписки: 2 |
| 18.12.2024г.  |   |                   |                         |
| Кадастровый номер:  | 57:03:0040207:115   |                   |                         |
| Номер кадастрового квартала:  | 57:03:0040207   |                   |                         |
| Дата присвоения кадастрового номера:  | 20.01.2014  |                   |                         |
| Ранее присвоенный государственный учетный номер:  | Инвентарный номер 54:257:002:011224590; Условный номер 57-57-16/002/2012-216  |                   |                         |
| Местоположение:   | Российская Федерация, Орловская область, р-н Хотынецкий, пгт Хотынец, пер Бунина  |                   |                         |
| Основная характеристика (для сооружения):   | тип   | значение          | единица измерения       |
|   | протяженность   | 100               | в метрах                |
| Назначение:   | Нежилое   |                   |                         |
| Наименование:   | Водопровод  |                   |                         |
| Количество этажей, в том числе подземных этажей:  | данные отсутствуют  |                   |                         |
| Год ввода в эксплуатацию по завершении строительства:   | 1986  |                   |                         |
| Год завершения строительства:   | данные отсутствуют  |                   |                         |
| Кадастровая стоимость, руб.:  | 158559  |                   |                         |
| Кадастровые номера иных объектов недвижимости, в пределах которых расположен объект недвижимости: | данные отсутствуют  |                   |                         |
| Кадастровые номера помещений, машино-мест, расположенных в здании или сооружении:                 | данные отсутствуют  |                   |                         |
| Виды разрешенного использования:  | данные отсутствуют  |                   |                         |
| Статус записи об объекте недвижимости:  | Сведения об объекте недвижимости имеют статус "актуальные, ранее учтенные"  |                   |                         |
| Особые отметки:   | Сведения, необходимые для заполнения разделов: 4 - Описание местоположения объекта недвижимости; 5 - План расположения помещения, машино-места на этаже (плане этажа), отсутствуют. |                   |                         |
| Получатель выписки:   | НИКИШИН ЕВГЕНИЙ ЕВГЕНЬЕВИЧ (представитель правообладателя),<br>Правообладатель: АДМИНИСТРАЦИЯ ХОТЫНЕЦКОГО РАЙОНА ОРЛОВСКОЙ ОБЛАСТИ  |                   |                         |

|                               |  |                   |
|-------------------------------|--|-------------------|
| полное наименование должности | <br>ДОКУМЕНТ ПОДПИСАН<br>ЭЛЕКТРОННОЙ ПОДПИСЬЮ | инициалы, фамилия |
|-------------------------------|--|-------------------|

Сертификат: 009F0BDC181A023B64597F1E2579BEFB50  
 Владелец: ФЕДЕРАЛЬНАЯ СЛУЖБА ГОСУДАРСТВЕННОЙ  
 РЕГИСТРАЦИИ, КАДАСТРА И КАРТОГРАФИИ  
 Действителен: с 02.08.2024 по 26.10.2025

Выписка из Единого государственного реестра недвижимости об основных характеристиках и зарегистрированных правах на объект недвижимости  
Сведения о зарегистрированных правах

|                          |                           |                   |                         |
|--------------------------|---------------------------|-------------------|-------------------------|
| Сооружение               |                           |                   |                         |
| вид объекта недвижимости |                           |                   |                         |
| Лист № 1 раздела 2       | Всего листов раздела 2: 1 | Всего разделов: 2 | Всего листов выписки: 2 |
| 18.12.2024г.             |                           |                   |                         |
| Кадастровый номер:       |                           | 57:03:0040207:115 |                         |

|    |  |                     |  |
|----|--|---------------------|--|
| 1  | Правообладатель (правообладатели):   | 1.1                 | Муниципальное образование-городское поселение Хотынец Хотынецкого района Орловской области |
|    | Сведения о возможности предоставления третьим лицам персональных данных физического лица:  | 1.1.1               | данные отсутствуют   |
| 2  | Вид, номер, дата и время государственной регистрации права:  | 2.1                 | Собственность<br>57-57-16/002/2012-216<br>11.03.2012 00:00:00                              |
| 4  | Ограничение прав и обременение объекта недвижимости:   | не зарегистрировано |  |
| 5  | Заявленные в судебном порядке права требования:  | данные отсутствуют  |  |
| 6  | Сведения о возражении в отношении зарегистрированного права:   | данные отсутствуют  |  |
| 7  | Сведения о возможности предоставления третьим лицам персональных данных физического лица   | данные отсутствуют  |  |
| 8  | Сведения о наличии решения об изъятии объекта недвижимости для государственных и муниципальных нужд:   | данные отсутствуют  |  |
| 9  | Сведения о невозможности государственной регистрации без личного участия правообладателя или его законного представителя:  | данные отсутствуют  |  |
| 10 | Правопритязания и сведения о наличии поступивших, но не рассмотренных заявлений о проведении государственной регистрации права (перехода, прекращения права), ограничения права или обременения объекта недвижимости, сделки в отношении объекта недвижимости: | отсутствуют         |  |

|                               |  |                   |
|-------------------------------|--|-------------------|
| полное наименование должности | <br>ДОКУМЕНТ ПОДПИСАН<br>ЭЛЕКТРОННОЙ ПОДПИСЬЮ | инициалы, фамилия |
|-------------------------------|--|-------------------|

Сертификат: 009F0BDC181A023B64597F1E2579BEFB50  
 Владелец: ФЕДЕРАЛЬНАЯ СЛУЖБА ГОСУДАРСТВЕННОЙ  
 РЕГИСТРАЦИИ, КАДАСТРА И КАРТОГРАФИИ  
 Действителен: с 02.08.2024 по 26.10.2025

Управление Федеральной службы государственной регистрации, кадастра и картографии по Орловской области  
полное наименование органа регистрации прав

Выписка из Единого государственного реестра недвижимости об основных характеристиках и зарегистрированных правах на объект недвижимости

Сведения об основных характеристиках объекта недвижимости

В Единый государственный реестр недвижимости внесены следующие сведения:

Раздел 1 Лист 1

| Сооружение  |  |                   |                         |
|---|--|-------------------|-------------------------|
| вид объекта недвижимости  |  |                   |                         |
| Лист № 1 раздела 1  | Всего листов раздела 1: 1  | Всего разделов: 3 | Всего листов выписки: 3 |
| 18.12.2024г.  |  |                   |                         |
| Кадастровый номер:  | 57:03:0040208:146  |                   |                         |
| Номер кадастрового квартала:  | 57:03:0040208  |                   |                         |
| Дата присвоения кадастрового номера:  | 20.01.2014   |                   |                         |
| Ранее присвоенный государственный учетный номер:  | Инвентарный номер 54:257:002:011224580; Условный номер 57-57-16/002/2012-217   |                   |                         |
| Местоположение:   | Российская Федерация, Орловская область, район Хотынецкий, пгт. Хотынец, пер. Комсомольский  |                   |                         |
| Основная характеристика (для сооружения):   | тип  | значение          | единица измерения       |
|   | протяженность  | 100               | в метрах                |
| Назначение:   | Нежилое  |                   |                         |
| Наименование:   | Водопровод   |                   |                         |
| Количество этажей, в том числе подземных этажей:  | данные отсутствуют   |                   |                         |
| Год ввода в эксплуатацию по завершении строительства:   | 1986   |                   |                         |
| Год завершения строительства:   | данные отсутствуют   |                   |                         |
| Кадастровая стоимость, руб.:  | 158559   |                   |                         |
| Кадастровые номера иных объектов недвижимости, в пределах которых расположен объект недвижимости: | данные отсутствуют   |                   |                         |
| Кадастровые номера помещений, машино-мест, расположенных в здании или сооружении:                 | данные отсутствуют   |                   |                         |
| Виды разрешенного использования:  | данные отсутствуют   |                   |                         |
| Статус записи об объекте недвижимости:  | Сведения об объекте недвижимости имеют статус "актуальные, ранее учтенные"   |                   |                         |
| Особые отметки:   | Сведения, необходимые для заполнения раздела: 5 - План расположения помещения, машино-места на этаже (плане этажа), отсутствуют.   |                   |                         |
| Получатель выписки:   | НИКИШИН ЕВГЕНИЙ ЕВГЕНЬЕВИЧ (представитель правообладателя),<br>Правообладатель: АДМИНИСТРАЦИЯ ХОТЫНЕЦКОГО РАЙОНА ОРЛОВСКОЙ ОБЛАСТИ |                   |                         |

|                               |   |                   |
|-------------------------------|---|-------------------|
| полное наименование должности | <br>ДОКУМЕНТ ПОДПИСАН<br>ЭЛЕКТРОННОЙ ПОДПИСЬЮ  | инициалы, фамилия |
|                               | Сертификат: 009F0BDC181A023B64597F1E2579BEFB50<br>Владелец: ФЕДЕРАЛЬНАЯ СЛУЖБА ГОСУДАРСТВЕННОЙ<br>РЕГИСТРАЦИИ, КАДАСТРА И КАРТОГРАФИИ<br>Действителен: с 02.08.2024 по 26.10.2025 |                   |

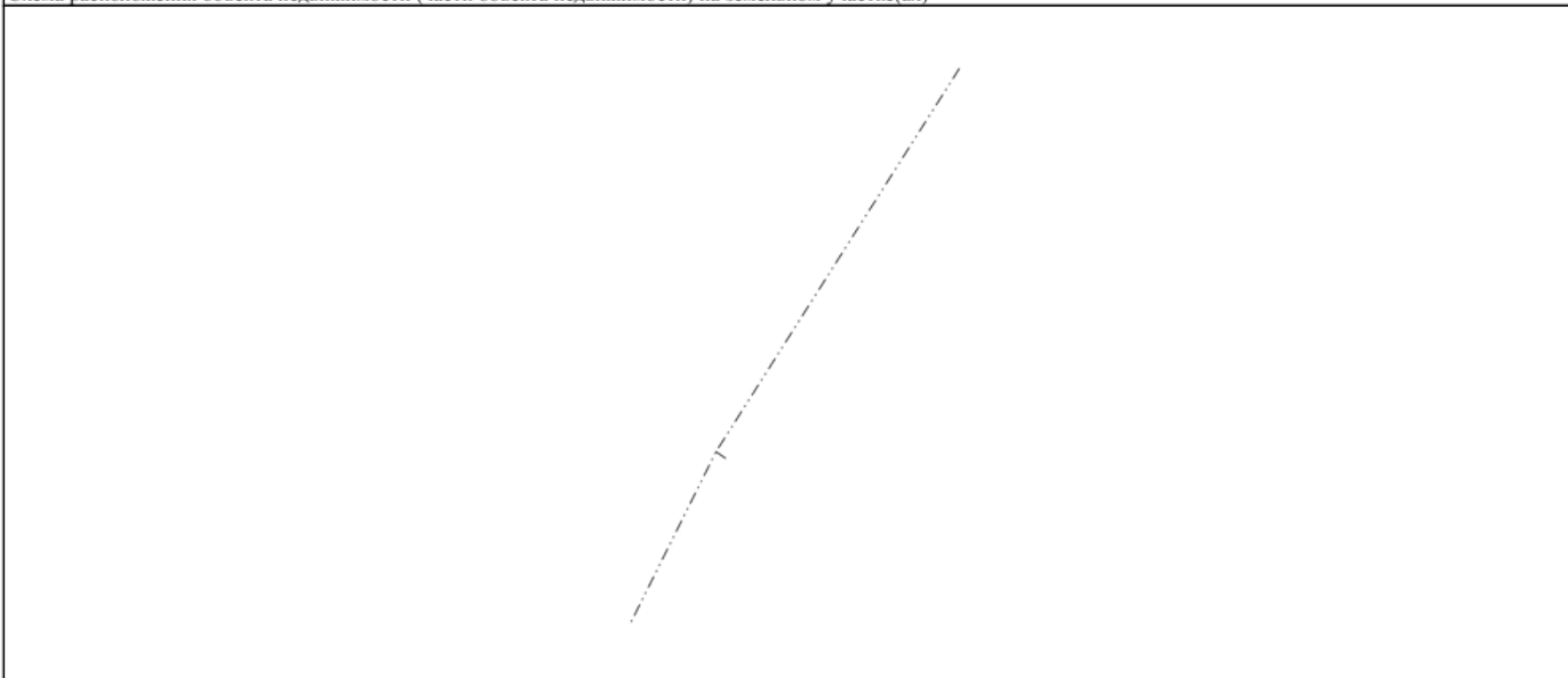
Выписка из Единого государственного реестра недвижимости об основных характеристиках и зарегистрированных правах на объект недвижимости  
Сведения о зарегистрированных правах

|                          |                           |                   |                         |
|--------------------------|---------------------------|-------------------|-------------------------|
| Сооружение               |                           |                   |                         |
| вид объекта недвижимости |                           |                   |                         |
| Лист № 1 раздела 2       | Всего листов раздела 2: 1 | Всего разделов: 3 | Всего листов выписки: 3 |
| 18.12.2024г.             |                           |                   |                         |
| Кадастровый номер:       |                           | 57:03:0040208:146 |                         |

|    |  |                     |  |
|----|--|---------------------|--|
| 1  | Правообладатель (правообладатели):   | 1.1                 | Муниципальное образование-городское поселение Хотынец Хотынецкого района Орловской области |
|    | Сведения о возможности предоставления третьим лицам персональных данных физического лица:  | 1.1.1               | данные отсутствуют   |
| 2  | Вид, номер, дата и время государственной регистрации права:  | 2.1                 | Собственность<br>57-57-16/002/2012-217<br>11.03.2012 00:00:00                              |
| 4  | Ограничение прав и обременение объекта недвижимости:   | не зарегистрировано |  |
| 5  | Заявленные в судебном порядке права требования:  | данные отсутствуют  |  |
| 6  | Сведения о возражении в отношении зарегистрированного права:   | данные отсутствуют  |  |
| 7  | Сведения о возможности предоставления третьим лицам персональных данных физического лица   | данные отсутствуют  |  |
| 8  | Сведения о наличии решения об изъятии объекта недвижимости для государственных и муниципальных нужд:   | данные отсутствуют  |  |
| 9  | Сведения о невозможности государственной регистрации без личного участия правообладателя или его законного представителя:  | данные отсутствуют  |  |
| 10 | Правопритязания и сведения о наличии поступивших, но не рассмотренных заявлений о проведении государственной регистрации права (перехода, прекращения права), ограничения права или обременения объекта недвижимости, сделки в отношении объекта недвижимости: | отсутствуют         |  |

|                               |  |                   |
|-------------------------------|--|-------------------|
| полное наименование должности | <br>ДОКУМЕНТ ПОДПИСАН<br>ЭЛЕКТРОННОЙ ПОДПИСЬЮ   | инициалы, фамилия |
|                               | <small>Сертификат: 009F0BDC181A023B64597F1E2579BEFB50<br/>         Владелец: ФЕДЕРАЛЬНАЯ СЛУЖБА ГОСУДАРСТВЕННОЙ<br/>         РЕГИСТРАЦИИ, КАДАСТРА И КАРТОГРАФИИ<br/>         Действителен: с 02.08.2024 по 26.10.2025</small> |                   |

Выписка из Единого государственного реестра недвижимости об основных характеристиках и зарегистрированных правах на объект недвижимости  
Описание местоположения объекта недвижимости

|   |                           |                   |                         |
|---|---------------------------|-------------------|-------------------------|
| Сооружение  |                           |                   |                         |
| вид объекта недвижимости  |                           |                   |                         |
| Лист № 1 раздела 4  | Всего листов раздела 4: 1 | Всего разделов: 3 | Всего листов выписки: 3 |
| 18.12.2024г.  |                           |                   |                         |
| Кадастровый номер:  |                           | 57:03:0040208:146 |                         |
| Схема расположения объекта недвижимости (части объекта недвижимости) на земельном участке(ах) |                           |                   |                         |
|            |                           |                   |                         |
| Масштаб 1:900   | Условные обозначения:     |                   |                         |

|                               |  |  |
|-------------------------------|--|--|
|                               | <br>ДОКУМЕНТ ПОДПИСАН<br>ЭЛЕКТРОННОЙ ПОДПИСЬЮ |  |
| полное наименование должности | инициалы, фамилия  |  |

Сертификат: 009F0BDC181A023B64597F1E2579BEFB50  
 Владелец: ФЕДЕРАЛЬНАЯ СЛУЖБА ГОСУДАРСТВЕННОЙ  
 РЕГИСТРАЦИИ, КАДАСТРА И КАРТОГРАФИИ  
 Действителен: с 02.08.2024 по 26.10.2025

Управление Федеральной службы государственной регистрации, кадастра и картографии по Орловской области  
полное наименование органа регистрации прав

Выписка из Единого государственного реестра недвижимости об основных характеристиках и зарегистрированных правах на объект недвижимости

Сведения об основных характеристиках объекта недвижимости

В Единый государственный реестр недвижимости внесены следующие сведения:

Раздел 1 Лист 1

|   |  |                   |                         |
|---|--|-------------------|-------------------------|
| Сооружение  |  |                   |                         |
| вид объекта недвижимости  |  |                   |                         |
| Лист № 1 раздела 1  | Всего листов раздела 1: 1  | Всего разделов: 3 | Всего листов выписки: 3 |
| 18.12.2024г.  |  |                   |                         |
| Кадастровый номер:  | 57:03:0040215:129  |                   |                         |
| Номер кадастрового квартала:  | 57:03:0040215  |                   |                         |
| Дата присвоения кадастрового номера:  | 20.01.2014   |                   |                         |
| Ранее присвоенный государственный учетный номер:  | Инвентарный номер 54:257:002:011224760; Условный номер 57-57-16/002/2012-199   |                   |                         |
| Местоположение:   | Российская Федерация, Орловская область, р-н Хотынецкий, пгт. Хотынец, ул. Базарная  |                   |                         |
| Основная характеристика (для сооружения):   | тип  | значение          | единица измерения       |
|   | протяженность  | 120               | в метрах                |
| Назначение:   | Нежилое  |                   |                         |
| Наименование:   | Водопровод   |                   |                         |
| Количество этажей, в том числе подземных этажей:  | данные отсутствуют   |                   |                         |
| Год ввода в эксплуатацию по завершении строительства:   | 2005   |                   |                         |
| Год завершения строительства:   | данные отсутствуют   |                   |                         |
| Кадастровая стоимость, руб.:  | 334573.2   |                   |                         |
| Кадастровые номера иных объектов недвижимости, в пределах которых расположен объект недвижимости: | 57:03:0040215:55   |                   |                         |
| Кадастровые номера помещений, машино-мест, расположенных в здании или сооружении:                 | данные отсутствуют   |                   |                         |
| Виды разрешенного использования:  | данные отсутствуют   |                   |                         |
| Статус записи об объекте недвижимости:  | Сведения об объекте недвижимости имеют статус "актуальные, ранее учтенные"   |                   |                         |
| Особые отметки:   | Сведения, необходимые для заполнения раздела: 5 - План расположения помещения, машино-места на этаже (плане этажа), отсутствуют.   |                   |                         |
| Получатель выписки:   | НИКИШИН ЕВГЕНИЙ ЕВГЕНЬЕВИЧ (представитель правообладателя),<br>Правообладатель: АДМИНИСТРАЦИЯ ХОТЫНЕЦКОГО РАЙОНА ОРЛОВСКОЙ ОБЛАСТИ |                   |                         |

|                               |  |                   |
|-------------------------------|--|-------------------|
| полное наименование должности | <br>ДОКУМЕНТ ПОДПИСАН<br>ЭЛЕКТРОННОЙ ПОДПИСЬЮ | инициалы, фамилия |
|-------------------------------|--|-------------------|

Сертификат: 009F0BDC181A023B64597F1E2579BEFB50  
 Владелец: ФЕДЕРАЛЬНАЯ СЛУЖБА ГОСУДАРСТВЕННОЙ  
 РЕГИСТРАЦИИ, КАДАСТРА И КАРТОГРАФИИ  
 Действителен: с 02.08.2024 по 26.10.2025

Выписка из Единого государственного реестра недвижимости об основных характеристиках и зарегистрированных правах на объект недвижимости  
Сведения о зарегистрированных правах

|                          |                           |                   |                         |
|--------------------------|---------------------------|-------------------|-------------------------|
| Сооружение               |                           |                   |                         |
| вид объекта недвижимости |                           |                   |                         |
| Лист № 1 раздела 2       | Всего листов раздела 2: 1 | Всего разделов: 3 | Всего листов выписки: 3 |
| 18.12.2024г.             |                           |                   |                         |
| Кадастровый номер:       |                           | 57:03:0040215:129 |                         |

|    |  |                     |  |
|----|--|---------------------|--|
| 1  | Правообладатель (правообладатели):   | 1.1                 | Муниципальное образование-городское поселение Хотынец Хотынецкого района Орловской области |
|    | Сведения о возможности предоставления третьим лицам персональных данных физического лица:  | 1.1.1               | данные отсутствуют   |
| 2  | Вид, номер, дата и время государственной регистрации права:  | 2.1                 | Собственность<br>57-57-16/002/2012-199<br>11.03.2012 00:00:00                              |
| 4  | Ограничение прав и обременение объекта недвижимости:   | не зарегистрировано |  |
| 5  | Заявленные в судебном порядке права требования:  | данные отсутствуют  |  |
| 6  | Сведения о возражении в отношении зарегистрированного права:   | данные отсутствуют  |  |
| 7  | Сведения о возможности предоставления третьим лицам персональных данных физического лица   | данные отсутствуют  |  |
| 8  | Сведения о наличии решения об изъятии объекта недвижимости для государственных и муниципальных нужд:   | данные отсутствуют  |  |
| 9  | Сведения о невозможности государственной регистрации без личного участия правообладателя или его законного представителя:  | данные отсутствуют  |  |
| 10 | Правопритязания и сведения о наличии поступивших, но не рассмотренных заявлений о проведении государственной регистрации права (перехода, прекращения права), ограничения права или обременения объекта недвижимости, сделки в отношении объекта недвижимости: | отсутствуют         |  |

|                               |   |                   |
|-------------------------------|---|-------------------|
| полное наименование должности | <br>ДОКУМЕНТ ПОДПИСАН<br>ЭЛЕКТРОННОЙ ПОДПИСЬЮ<br>Сертификат: 009F0BDC181A023B64597F1E2579BEFB50<br>Владелец: ФЕДЕРАЛЬНАЯ СЛУЖБА ГОСУДАРСТВЕННОЙ<br>РЕГИСТРАЦИИ, КАДАСТРА И КАРТОГРАФИИ<br>Действителен: с 02.08.2024 по 26.10.2025 | инициалы, фамилия |
|-------------------------------|---|-------------------|

Выписка из Единого государственного реестра недвижимости об основных характеристиках и зарегистрированных правах на объект недвижимости

Описание местоположения объекта недвижимости

|   |                           |                   |                         |
|---|---------------------------|-------------------|-------------------------|
| Сооружение  |                           |                   |                         |
| вид объекта недвижимости  |                           |                   |                         |
| Лист № 1 раздела 4  | Всего листов раздела 4: 1 | Всего разделов: 3 | Всего листов выписки: 3 |
| 18.12.2024г.  |                           |                   |                         |
| Кадастровый номер:  |                           | 57:03:0040215:129 |                         |
| Схема расположения объекта недвижимости (части объекта недвижимости) на земельном участке(ах) |                           |                   |                         |
|   |                           |                   |                         |
| Масштаб 1:800   | Условные обозначения:     |                   |                         |

|                               |  |                   |
|-------------------------------|--|-------------------|
|                               | <br>ДОКУМЕНТ ПОДПИСАН<br>ЭЛЕКТРОННОЙ ПОДПИСЬЮ |                   |
| полное наименование должности |  | инициалы, фамилия |

Сертификат: 009F0BDC181A023B64597F1E2579BEFB50  
 Владелец: ФЕДЕРАЛЬНАЯ СЛУЖБА ГОСУДАРСТВЕННОЙ  
 РЕГИСТРАЦИИ, КАДАСТРА И КАРТОГРАФИИ  
 Действителен: с 02.08.2024 по 26.10.2025



**Управление Федеральной службы государственной регистрации, кадастра и картографии по Орловской области**  
полное наименование органа регистрации прав

Выписка из Единого государственного реестра недвижимости об основных характеристиках и зарегистрированных правах на объект недвижимости

Сведения об основных характеристиках объекта недвижимости

В Единый государственный реестр недвижимости внесены следующие сведения:

Раздел 1 Лист 1

| Сооружение  |  |                   |                         |
|---|--|-------------------|-------------------------|
| вид объекта недвижимости  |  |                   |                         |
| Лист № 1 раздела 1  | Всего листов раздела 1: 1  | Всего разделов: 3 | Всего листов выписки: 3 |
| 18.12.2024г.  |  |                   |                         |
| Кадастровый номер:  | 57:03:0000000:250  |                   |                         |
| Номер кадастрового квартала:  | 57:03:0000000  |                   |                         |
| Дата присвоения кадастрового номера:  | 20.01.2014   |                   |                         |
| Ранее присвоенный государственный учетный номер:  | Инвентарный номер 54:257:002:011224510; Условный номер 57-57-16/002/2012-200   |                   |                         |
| Местоположение:   | Российская Федерация, Орловская область, р-н Хотынецкий, пгт Хотынец, ул Чапаева   |                   |                         |
| Основная характеристика (для сооружения):   | тип  | значение          | единица измерения       |
|   | протяженность  | 600               | в метрах                |
| Назначение:   | Нежилое  |                   |                         |
| Наименование:   | Водопровод   |                   |                         |
| Количество этажей, в том числе подземных этажей:  | данные отсутствуют   |                   |                         |
| Год ввода в эксплуатацию по завершении строительства:   | 1985   |                   |                         |
| Год завершения строительства:   | данные отсутствуют   |                   |                         |
| Кадастровая стоимость, руб.:  | 951354   |                   |                         |
| Кадастровые номера иных объектов недвижимости, в пределах которых расположен объект недвижимости: | 57:03:0000000:365  |                   |                         |
| Кадастровые номера помещений, машино-мест, расположенных в здании или сооружении:                 | данные отсутствуют   |                   |                         |
| Виды разрешенного использования:  | данные отсутствуют   |                   |                         |
| Статус записи об объекте недвижимости:  | Сведения об объекте недвижимости имеют статус "актуальные, ранее учтенные"   |                   |                         |
| Особые отметки:   | Сведения, необходимые для заполнения раздела: 5 - План расположения помещения, машино-места на этаже (плане этажа), отсутствуют.   |                   |                         |
| Получатель выписки:   | НИКИШИН ЕВГЕНИЙ ЕВГЕНЬЕВИЧ (представитель правообладателя),<br>Правообладатель: АДМИНИСТРАЦИЯ ХОТЫНЕЦКОГО РАЙОНА ОРЛОВСКОЙ ОБЛАСТИ |                   |                         |

|                               |   |                   |
|-------------------------------|---|-------------------|
| полное наименование должности |  | инициалы, фамилия |
|                               | ДОКУМЕНТ ПОДПИСАН<br>ЭЛЕКТРОННОЙ ПОДПИСЬЮ   |                   |

Сертификат: 009F0BDC181A023B64597F1E2579BEFB50  
Владелец: ФЕДЕРАЛЬНАЯ СЛУЖБА ГОСУДАРСТВЕННОЙ  
РЕГИСТРАЦИИ, КАДАСТРА И КАРТОГРАФИИ  
Действителен: с 02.08.2024 по 26.10.2025

Выписка из Единого государственного реестра недвижимости об основных характеристиках и зарегистрированных правах на объект недвижимости  
Сведения о зарегистрированных правах

|                          |                           |                   |                         |
|--------------------------|---------------------------|-------------------|-------------------------|
| Сооружение               |                           |                   |                         |
| вид объекта недвижимости |                           |                   |                         |
| Лист № 1 раздела 2       | Всего листов раздела 2: 1 | Всего разделов: 3 | Всего листов выписки: 3 |
| 18.12.2024г.             |                           |                   |                         |
| Кадастровый номер:       |                           | 57:03:0000000:250 |                         |

|    |  |                     |  |
|----|--|---------------------|--|
| 1  | Правообладатель (правообладатели):   | 1.1                 | Муниципальное образование-городское поселение Хотынец Хотынецкого района Орловской области |
|    | Сведения о возможности предоставления третьим лицам персональных данных физического лица:  | 1.1.1               | данные отсутствуют   |
| 2  | Вид, номер, дата и время государственной регистрации права:  | 2.1                 | Собственность<br>57-57-16/002/2012-200<br>11.03.2012 00:00:00                              |
| 4  | Ограничение прав и обременение объекта недвижимости:   | не зарегистрировано |  |
| 5  | Заявленные в судебном порядке права требования:  | данные отсутствуют  |  |
| 6  | Сведения о возражении в отношении зарегистрированного права:   | данные отсутствуют  |  |
| 7  | Сведения о возможности предоставления третьим лицам персональных данных физического лица   | данные отсутствуют  |  |
| 8  | Сведения о наличии решения об изъятии объекта недвижимости для государственных и муниципальных нужд:   | данные отсутствуют  |  |
| 9  | Сведения о невозможности государственной регистрации без личного участия правообладателя или его законного представителя:  | данные отсутствуют  |  |
| 10 | Правопритязания и сведения о наличии поступивших, но не рассмотренных заявлений о проведении государственной регистрации права (перехода, прекращения права), ограничения права или обременения объекта недвижимости, сделки в отношении объекта недвижимости: | отсутствуют         |  |

|                               |  |                   |
|-------------------------------|--|-------------------|
| полное наименование должности | <br>ДОКУМЕНТ ПОДПИСАН<br>ЭЛЕКТРОННОЙ ПОДПИСЬЮ   | инициалы, фамилия |
|                               | <small>Сертификат: 009F0BDC181A023B64597F1E2579BEFB50<br/>         Владелец: ФЕДЕРАЛЬНАЯ СЛУЖБА ГОСУДАРСТВЕННОЙ<br/>         РЕГИСТРАЦИИ, КАДАСТРА И КАРТОГРАФИИ<br/>         Действителен: с 02.08.2024 по 26.10.2025</small> |                   |

Выписка из Единого государственного реестра недвижимости об основных характеристиках и зарегистрированных правах на объект недвижимости  
Описание местоположения объекта недвижимости

|   |                           |                   |                         |
|---|---------------------------|-------------------|-------------------------|
| Сооружение  |                           |                   |                         |
| вид объекта недвижимости  |                           |                   |                         |
| Лист № 1 раздела 4  | Всего листов раздела 4: 1 | Всего разделов: 3 | Всего листов выписки: 3 |
| 18.12.2024г.  |                           |                   |                         |
| Кадастровый номер:  |                           | 57:03:0000000:250 |                         |
| Схема расположения объекта недвижимости (части объекта недвижимости) на земельном участке(ах) |                           |                   |                         |
|   |                           |                   |                         |
| Масштаб 1:5000  | Условные обозначения:     |                   |                         |

|                               |  |  |
|-------------------------------|--|--|
|                               | <br>ДОКУМЕНТ ПОДПИСАН<br>ЭЛЕКТРОННОЙ ПОДПИСЬЮ |  |
| полное наименование должности | инициалы, фамилия  |  |

Сертификат: 009F0BDC181A023B64597F1E2579BEFB50  
 Владелец: ФЕДЕРАЛЬНАЯ СЛУЖБА ГОСУДАРСТВЕННОЙ  
 РЕГИСТРАЦИИ, КАДАСТРА И КАРТОГРАФИИ  
 Действителен: с 02.08.2024 по 26.10.2025

Управление Федеральной службы государственной регистрации, кадастра и картографии по Орловской области  
полное наименование органа регистрации прав

Выписка из Единого государственного реестра недвижимости об основных характеристиках и зарегистрированных правах на объект недвижимости

Сведения об основных характеристиках объекта недвижимости

В Единый государственный реестр недвижимости внесены следующие сведения:

Раздел 1 Лист 1

| Сооружение  |  |                   |                         |
|---|--|-------------------|-------------------------|
| вид объекта недвижимости  |  |                   |                         |
| Лист № 1 раздела 1  | Всего листов раздела 1: 1  | Всего разделов: 3 | Всего листов выписки: 3 |
| 19.12.2024г.  |  |                   |                         |
| Кадастровый номер:  | 57:03:0000000:275  |                   |                         |
| Номер кадастрового квартала:  | 57:03:0040107  |                   |                         |
| Дата присвоения кадастрового номера:  | 20.01.2014   |                   |                         |
| Ранее присвоенный государственный учетный номер:  | Инвентарный номер 54:257:002:011224740; Условный номер 57-57-16/002/2012-198   |                   |                         |
| Местоположение:   | Российская Федерация, Орловская область, р-н Хотынецкий, пгт. Хотынец, ул. Заводская, Лит.1  |                   |                         |
| Основная характеристика (для сооружения):   | тип  | значение          | единица измерения       |
|   | протяженность  | 306               | в метрах                |
| Назначение:   | Нежилое  |                   |                         |
| Наименование:   | Водопровод   |                   |                         |
| Количество этажей, в том числе подземных этажей:  | данные отсутствуют   |                   |                         |
| Год ввода в эксплуатацию по завершении строительства:   | 1979   |                   |                         |
| Год завершения строительства:   | данные отсутствуют   |                   |                         |
| Кадастровая стоимость, руб.:  | 485190.54  |                   |                         |
| Кадастровые номера иных объектов недвижимости, в пределах которых расположен объект недвижимости: | данные отсутствуют   |                   |                         |
| Кадастровые номера помещений, машино-мест, расположенных в здании или сооружении:                 | данные отсутствуют   |                   |                         |
| Виды разрешенного использования:  | данные отсутствуют   |                   |                         |
| Статус записи об объекте недвижимости:  | Сведения об объекте недвижимости имеют статус "актуальные, ранее учтенные"   |                   |                         |
| Особые отметки:   | Сведения, необходимые для заполнения раздела: 5 - План расположения помещения, машино-места на этаже (плане этажа), отсутствуют.   |                   |                         |
| Получатель выписки:   | НИКИШИН ЕВГЕНИЙ ЕВГЕНЬЕВИЧ (представитель правообладателя),<br>Правообладатель: АДМИНИСТРАЦИЯ ХОТЫНЕЦКОГО РАЙОНА ОРЛОВСКОЙ ОБЛАСТИ |                   |                         |

|                               |  |                   |
|-------------------------------|--|-------------------|
| полное наименование должности | <br>ДОКУМЕНТ ПОДПИСАН<br>ЭЛЕКТРОННОЙ ПОДПИСЬЮ | инициалы, фамилия |
|-------------------------------|--|-------------------|

Сертификат: 009F0BDC181A023B64597F1E2579BEFB50  
 Владелец: ФЕДЕРАЛЬНАЯ СЛУЖБА ГОСУДАРСТВЕННОЙ  
 РЕГИСТРАЦИИ, КАДАСТРА И КАРТОГРАФИИ  
 Действителен: с 02.08.2024 по 26.10.2025



Выписка из Единого государственного реестра недвижимости об основных характеристиках и зарегистрированных правах на объект недвижимости  
Сведения о зарегистрированных правах

|                          |                           |                   |                         |
|--------------------------|---------------------------|-------------------|-------------------------|
| Сооружение               |                           |                   |                         |
| вид объекта недвижимости |                           |                   |                         |
| Лист № 1 раздела 2       | Всего листов раздела 2: 1 | Всего разделов: 3 | Всего листов выписки: 3 |
| 19.12.2024г.             |                           |                   |                         |
| Кадастровый номер:       |                           | 57:03:0000000:275 |                         |

|    |  |                     |  |
|----|--|---------------------|--|
| 1  | Правообладатель (правообладатели):   | 1.1                 | Муниципальное образование-городское поселение Хотынец Хотынецкого района Орловской области |
|    | Сведения о возможности предоставления третьим лицам персональных данных физического лица:  | 1.1.1               | данные отсутствуют   |
| 2  | Вид, номер, дата и время государственной регистрации права:  | 2.1                 | Собственность<br>57-57-16/002/2012-198<br>11.03.2012 00:00:00                              |
| 4  | Ограничение прав и обременение объекта недвижимости:   | не зарегистрировано |  |
| 5  | Заявленные в судебном порядке права требования:  | данные отсутствуют  |  |
| 6  | Сведения о возражении в отношении зарегистрированного права:   | данные отсутствуют  |  |
| 7  | Сведения о возможности предоставления третьим лицам персональных данных физического лица   | данные отсутствуют  |  |
| 8  | Сведения о наличии решения об изъятии объекта недвижимости для государственных и муниципальных нужд:   | данные отсутствуют  |  |
| 9  | Сведения о невозможности государственной регистрации без личного участия правообладателя или его законного представителя:  | данные отсутствуют  |  |
| 10 | Правопритязания и сведения о наличии поступивших, но не рассмотренных заявлений о проведении государственной регистрации права (перехода, прекращения права), ограничения права или обременения объекта недвижимости, сделки в отношении объекта недвижимости: | отсутствуют         |  |

|                               |   |                   |
|-------------------------------|---|-------------------|
| полное наименование должности | <br>ДОКУМЕНТ ПОДПИСАН<br>ЭЛЕКТРОННОЙ ПОДПИСЬЮ<br>Сертификат: 009F0BDC181A023B64597F1E2579BEFB50<br>Владелец: ФЕДЕРАЛЬНАЯ СЛУЖБА ГОСУДАРСТВЕННОЙ<br>РЕГИСТРАЦИИ, КАДАСТРА И КАРТОГРАФИИ<br>Действителен: с 02.08.2024 по 26.10.2025 | инициалы, фамилия |
|-------------------------------|---|-------------------|

Выписка из Единого государственного реестра недвижимости об основных характеристиках и зарегистрированных правах на объект недвижимости  
Описание местоположения объекта недвижимости

|   |  |                   |                         |
|---|--|-------------------|-------------------------|
| Сооружение  |  |                   |                         |
| вид объекта недвижимости  |  |                   |                         |
| Лист № 1 раздела 4  | Всего листов раздела 4: 1  | Всего разделов: 3 | Всего листов выписки: 3 |
| 19.12.2024г.  |  |                   |                         |
| Кадастровый номер:  |  | 57:03:0000000:275 |                         |
| Схема расположения объекта недвижимости (части объекта недвижимости) на земельном участке(ах) |  |                   |                         |
|            |  |                   |                         |
| Масштаб 1:2000  | Условные обозначения:  |                   |                         |
| полное наименование должности   | <br>ДОКУМЕНТ ПОДПИСАН<br>ЭЛЕКТРОННОЙ ПОДПИСЬЮ | инициалы, фамилия |                         |

Сертификат: 009F0BDC181A023B64597F1E2579BEFB50  
 Владелец: ФЕДЕРАЛЬНАЯ СЛУЖБА ГОСУДАРСТВЕННОЙ  
 РЕГИСТРАЦИИ, КАДАСТРА И КАРТОГРАФИИ  
 Действителен: с 02.08.2024 по 26.10.2025

**Управление Федеральной службы государственной регистрации, кадастра и картографии по Орловской области**  
полное наименование органа регистрации прав

Выписка из Единого государственного реестра недвижимости об основных характеристиках и зарегистрированных правах на объект недвижимости

Сведения об основных характеристиках объекта недвижимости

В Единый государственный реестр недвижимости внесены следующие сведения:

Раздел 1 Лист 1

|   |  |                   |                         |
|---|--|-------------------|-------------------------|
| Сооружение  |  |                   |                         |
| вид объекта недвижимости  |  |                   |                         |
| Лист № 1 раздела 1  | Всего листов раздела 1: 1  | Всего разделов: 3 | Всего листов выписки: 3 |
| 18.12.2024г.  |  |                   |                         |
| Кадастровый номер:  | 57:03:0470101:300  |                   |                         |
| Номер кадастрового квартала:  | 57:03:0000000  |                   |                         |
| Дата присвоения кадастрового номера:  | 26.06.2012   |                   |                         |
| Ранее присвоенный государственный учетный номер:  | Инвентарный номер 54:254:002:010052020; Инвентарный номер 54:257:002:010052020; Условный номер 57-57-16/002/2012-201               |                   |                         |
| Местоположение:   | Российская Федерация, Орловская область, р-н Хотынецкий, пгт. Хотынец, ул. Ленина  |                   |                         |
| Основная характеристика (для сооружения):   | тип  | значение          | единица измерения       |
|   | протяженность  | 960               | в метрах                |
| Назначение:   | Нежилое  |                   |                         |
| Наименование:   | Водопровод   |                   |                         |
| Количество этажей, в том числе подземных этажей:  | данные отсутствуют   |                   |                         |
| Год ввода в эксплуатацию по завершении строительства:   | 1986   |                   |                         |
| Год завершения строительства:   | данные отсутствуют   |                   |                         |
| Кадастровая стоимость, руб.:  | 1522166.4  |                   |                         |
| Кадастровые номера иных объектов недвижимости, в пределах которых расположен объект недвижимости: | 57:03:0040204:5, 57:03:0000000:368, 57:03:0000000:365  |                   |                         |
| Кадастровые номера помещений, машино-мест, расположенных в здании или сооружении:                 | данные отсутствуют   |                   |                         |
| Виды разрешенного использования:  | данные отсутствуют   |                   |                         |
| Статус записи об объекте недвижимости:  | Сведения об объекте недвижимости имеют статус "актуальные, ранее учтенные"   |                   |                         |
| Особые отметки:   | Сведения, необходимые для заполнения раздела: 5 - План расположения помещения, машино-места на этаже (плане этажа), отсутствуют.   |                   |                         |
| Получатель выписки:   | НИКИШИН ЕВГЕНИЙ ЕВГЕНЬЕВИЧ (представитель правообладателя),<br>Правообладатель: АДМИНИСТРАЦИЯ ХОТЫНЕЦКОГО РАЙОНА ОРЛОВСКОЙ ОБЛАСТИ |                   |                         |

|                               |  |                   |
|-------------------------------|--|-------------------|
| полное наименование должности | <br>ДОКУМЕНТ ПОДПИСАН<br>ЭЛЕКТРОННОЙ ПОДПИСЬЮ | инициалы, фамилия |
|-------------------------------|--|-------------------|

Сертификат: 009F0BDC181A023B64597F1E2579BEFB50  
Выдана: ФЕДЕРАЛЬНАЯ СЛУЖБА ГОСУДАРСТВЕННОЙ  
РЕГИСТРАЦИИ, КАДАСТРА И КАРТОГРАФИИ  
Действителен: с 02.08.2024 по 26.10.2025

Выписка из Единого государственного реестра недвижимости об основных характеристиках и зарегистрированных правах на объект недвижимости  
Сведения о зарегистрированных правах

|                          |                           |                   |                         |
|--------------------------|---------------------------|-------------------|-------------------------|
| Сооружение               |                           |                   |                         |
| вид объекта недвижимости |                           |                   |                         |
| Лист № 1 раздела 2       | Всего листов раздела 2: 1 | Всего разделов: 3 | Всего листов выписки: 3 |
| 18.12.2024г.             |                           |                   |                         |
| Кадастровый номер:       |                           | 57:03:0470101:300 |                         |

|    |  |                     |  |
|----|--|---------------------|--|
| 1  | Правообладатель (правообладатели):   | 1.1                 | Муниципальное образование-городское поселение Хотынец Хотынецкого района Орловской области |
|    | Сведения о возможности предоставления третьим лицам персональных данных физического лица:  | 1.1.1               | данные отсутствуют   |
| 2  | Вид, номер, дата и время государственной регистрации права:  | 2.1                 | Собственность<br>57-57-16/002/2012-201<br>11.03.2012 00:00:00                              |
| 4  | Ограничение прав и обременение объекта недвижимости:   | не зарегистрировано |  |
| 5  | Заявленные в судебном порядке права требования:  | данные отсутствуют  |  |
| 6  | Сведения о возражении в отношении зарегистрированного права:   | данные отсутствуют  |  |
| 7  | Сведения о возможности предоставления третьим лицам персональных данных физического лица   | данные отсутствуют  |  |
| 8  | Сведения о наличии решения об изъятии объекта недвижимости для государственных и муниципальных нужд:   | данные отсутствуют  |  |
| 9  | Сведения о невозможности государственной регистрации без личного участия правообладателя или его законного представителя:  | данные отсутствуют  |  |
| 10 | Правопритязания и сведения о наличии поступивших, но не рассмотренных заявлений о проведении государственной регистрации права (перехода, прекращения права), ограничения права или обременения объекта недвижимости, сделки в отношении объекта недвижимости: | отсутствуют         |  |

|                               |  |                   |
|-------------------------------|--|-------------------|
| полное наименование должности | <br>ДОКУМЕНТ ПОДПИСАН<br>ЭЛЕКТРОННОЙ ПОДПИСЬЮ   | инициалы, фамилия |
|                               | <small>Сертификат: 009F0BDC181A023B64597F1E2579BEFB50<br/>         Владелец: ФЕДЕРАЛЬНАЯ СЛУЖБА ГОСУДАРСТВЕННОЙ<br/>         РЕГИСТРАЦИИ, КАДАСТРА И КАРТОГРАФИИ<br/>         Действителен: с 02.08.2024 по 26.10.2025</small> |                   |





Управление Федеральной службы государственной регистрации, кадастра и картографии по Орловской области  
полное наименование органа регистрации прав

Выписка из Единого государственного реестра недвижимости об основных характеристиках и зарегистрированных правах на объект недвижимости

Сведения об основных характеристиках объекта недвижимости

В Единый государственный реестр недвижимости внесены следующие сведения:

Раздел 1 Лист 1

| Сооружение  |  |                   |                         |
|---|--|-------------------|-------------------------|
| вид объекта недвижимости  |  |                   |                         |
| Лист № 1 раздела 1  | Всего листов раздела 1: 1  | Всего разделов: 3 | Всего листов выписки: 3 |
| 19.12.2024г.  |  |                   |                         |
| Кадастровый номер:  | 57:03:0000000:278  |                   |                         |
| Номер кадастрового квартала:  | 57:03:0000000  |                   |                         |
| Дата присвоения кадастрового номера:  | 20.01.2014   |                   |                         |
| Ранее присвоенный государственный учетный номер:  | Инвентарный номер 54:257:002:011224540; Условный номер 57-57-16/002/2012-202   |                   |                         |
| Местоположение:   | Российская Федерация, Орловская область, р-н Хотынецкий, пгт. Хотынец, ул. Бадаева   |                   |                         |
| Основная характеристика (для сооружения):   | тип  | значение          | единица измерения       |
|   | протяженность  | 400               | в метрах                |
| Назначение:   | Нежилое  |                   |                         |
| Наименование:   | Водопровод   |                   |                         |
| Количество этажей, в том числе подземных этажей:  | данные отсутствуют   |                   |                         |
| Год ввода в эксплуатацию по завершении строительства:   | 2005   |                   |                         |
| Год завершения строительства:   | данные отсутствуют   |                   |                         |
| Кадастровая стоимость, руб.:  | 1115244  |                   |                         |
| Кадастровые номера иных объектов недвижимости, в пределах которых расположен объект недвижимости: | данные отсутствуют   |                   |                         |
| Кадастровые номера помещений, машино-мест, расположенных в здании или сооружении:                 | данные отсутствуют   |                   |                         |
| Виды разрешенного использования:  | данные отсутствуют   |                   |                         |
| Статус записи об объекте недвижимости:  | Сведения об объекте недвижимости имеют статус "актуальные, ранее учтенные"   |                   |                         |
| Особые отметки:   | Сведения, необходимые для заполнения раздела: 5 - План расположения помещения, машино-места на этаже (плане этажа), отсутствуют.   |                   |                         |
| Получатель выписки:   | НИКИШИН ЕВГЕНИЙ ЕВГЕНЬЕВИЧ (представитель правообладателя),<br>Правообладатель: АДМИНИСТРАЦИЯ ХОТЫНЕЦКОГО РАЙОНА ОРЛОВСКОЙ ОБЛАСТИ |                   |                         |

|                               |  |                   |
|-------------------------------|--|-------------------|
| полное наименование должности | <br>ДОКУМЕНТ ПОДПИСАН<br>ЭЛЕКТРОННОЙ ПОДПИСЬЮ | инициалы, фамилия |
|-------------------------------|--|-------------------|

Сертификат: 009F0BDC181A023B64597F1E2579BEFB50  
 Владелец: ФЕДЕРАЛЬНАЯ СЛУЖБА ГОСУДАРСТВЕННОЙ  
 РЕГИСТРАЦИИ, КАДАСТРА И КАРТОГРАФИИ  
 Действителен: с 02.08.2024 по 26.10.2025

Выписка из Единого государственного реестра недвижимости об основных характеристиках и зарегистрированных правах на объект недвижимости  
Сведения о зарегистрированных правах


|                          |                           |                   |                         |
|--------------------------|---------------------------|-------------------|-------------------------|
| Сооружение               |                           |                   |                         |
| вид объекта недвижимости |                           |                   |                         |
| Лист № 1 раздела 2       | Всего листов раздела 2: 1 | Всего разделов: 3 | Всего листов выписки: 3 |
| 19.12.2024г.             |                           |                   |                         |
| Кадастровый номер:       |                           | 57:03:0000000:278 |                         |

|    |  |                     |  |
|----|--|---------------------|--|
| 1  | Правообладатель (правообладатели):   | 1.1                 | Муниципальное образование-городское поселение Хотынец Хотынецкого района Орловской области |
|    | Сведения о возможности предоставления третьим лицам персональных данных физического лица:  | 1.1.1               | данные отсутствуют   |
| 2  | Вид, номер, дата и время государственной регистрации права:  | 2.1                 | Собственность<br>57-57-16/002/2012-202<br>11.03.2012 00:00:00                              |
| 4  | Ограничение прав и обременение объекта недвижимости:   | не зарегистрировано |  |
| 5  | Заявленные в судебном порядке права требования:  | данные отсутствуют  |  |
| 6  | Сведения о возражении в отношении зарегистрированного права:   | данные отсутствуют  |  |
| 7  | Сведения о возможности предоставления третьим лицам персональных данных физического лица   | данные отсутствуют  |  |
| 8  | Сведения о наличии решения об изъятии объекта недвижимости для государственных и муниципальных нужд:   | данные отсутствуют  |  |
| 9  | Сведения о невозможности государственной регистрации без личного участия правообладателя или его законного представителя:  | данные отсутствуют  |  |
| 10 | Правопритязания и сведения о наличии поступивших, но не рассмотренных заявлений о проведении государственной регистрации права (перехода, прекращения права), ограничения права или обременения объекта недвижимости, сделки в отношении объекта недвижимости: | отсутствуют         |  |

|                               |  |                   |
|-------------------------------|--|-------------------|
| полное наименование должности | <br>ДОКУМЕНТ ПОДПИСАН<br>ЭЛЕКТРОННОЙ ПОДПИСЬЮ   | инициалы, фамилия |
|                               | <small>Сертификат: 009F0BDC181A023B64597F1E2579BEFB50<br/>         Владелец: ФЕДЕРАЛЬНАЯ СЛУЖБА ГОСУДАРСТВЕННОЙ<br/>         РЕГИСТРАЦИИ, КАДАСТРА И КАРТОГРАФИИ<br/>         Действителен: с 02.08.2024 по 26.10.2025</small> |                   |

Выписка из Единого государственного реестра недвижимости об основных характеристиках и зарегистрированных правах на объект недвижимости  
Описание местоположения объекта недвижимости

|   |                           |                   |                         |
|---|---------------------------|-------------------|-------------------------|
| Сооружение  |                           |                   |                         |
| вид объекта недвижимости  |                           |                   |                         |
| Лист № 1 раздела 4  | Всего листов раздела 4: 1 | Всего разделов: 3 | Всего листов выписки: 3 |
| 19.12.2024г.  |                           |                   |                         |
| Кадастровый номер:  |                           | 57:03:0000000:278 |                         |
| Схема расположения объекта недвижимости (части объекта недвижимости) на земельном участке(ах) |                           |                   |                         |
|   |                           |                   |                         |
| Масштаб 1:3000  | Условные обозначения:     |                   |                         |

|                               |  |  |
|-------------------------------|--|--|
|                               | <br>ДОКУМЕНТ ПОДПИСАН<br>ЭЛЕКТРОННОЙ ПОДПИСЬЮ |  |
| полное наименование должности | инициалы, фамилия  |  |

Сертификат: 009F0BDC181A023B64597F1E2579BEFB50  
 Выдлен: ФЕДЕРАЛЬНАЯ СЛУЖБА ГОСУДАРСТВЕННОЙ  
 РЕГИСТРАЦИИ, КАДАСТРА И КАРТОГРАФИИ  
 Действителен: с 02.08.2024 по 26.10.2025

Управление Федеральной службы государственной регистрации, кадастра и картографии по Орловской области  
полное наименование органа регистрации прав

Выписка из Единого государственного реестра недвижимости об основных характеристиках и зарегистрированных правах на объект недвижимости

Сведения об основных характеристиках объекта недвижимости

В Единый государственный реестр недвижимости внесены следующие сведения:

Раздел 1 Лист 1

| Сооружение  |  |                   |                         |
|---|--|-------------------|-------------------------|
| вид объекта недвижимости  |  |                   |                         |
| Лист № 1 раздела 1  | Всего листов раздела 1: 1  | Всего разделов: 3 | Всего листов выписки: 3 |
| 19.12.2024г.  |  |                   |                         |
| Кадастровый номер:  | 57:03:0000000:274  |                   |                         |
| Номер кадастрового квартала:  | 57:03:0000000  |                   |                         |
| Дата присвоения кадастрового номера:  | 20.01.2014   |                   |                         |
| Ранее присвоенный государственный учетный номер:  | Инвентарный номер 54:257:002:011224700; Условный номер 57-57-16/002/2012-203   |                   |                         |
| Местоположение:   | Российская Федерация, Орловская область, р-н Хотынецкий, пгт. Хотынец, ул. Кирова  |                   |                         |
| Основная характеристика (для сооружения):   | тип  | значение          | единица измерения       |
|   | протяженность  | 460               | в метрах                |
| Назначение:   | Нежилое  |                   |                         |
| Наименование:   | Водопровод   |                   |                         |
| Количество этажей, в том числе подземных этажей:  | данные отсутствуют   |                   |                         |
| Год ввода в эксплуатацию по завершении строительства:   | 1986   |                   |                         |
| Год завершения строительства:   | данные отсутствуют   |                   |                         |
| Кадастровая стоимость, руб.:  | 729371.4   |                   |                         |
| Кадастровые номера иных объектов недвижимости, в пределах которых расположен объект недвижимости: | данные отсутствуют   |                   |                         |
| Кадастровые номера помещений, машино-мест, расположенных в здании или сооружении:                 | данные отсутствуют   |                   |                         |
| Виды разрешенного использования:  | данные отсутствуют   |                   |                         |
| Статус записи об объекте недвижимости:  | Сведения об объекте недвижимости имеют статус "актуальные, ранее учтенные"   |                   |                         |
| Особые отметки:   | Сведения, необходимые для заполнения раздела: 5 - План расположения помещения, машино-места на этаже (плане этажа), отсутствуют.   |                   |                         |
| Получатель выписки:   | НИКИШИН ЕВГЕНИЙ ЕВГЕНЬЕВИЧ (представитель правообладателя),<br>Правообладатель: АДМИНИСТРАЦИЯ ХОТЫНЕЦКОГО РАЙОНА ОРЛОВСКОЙ ОБЛАСТИ |                   |                         |

|                               |  |                   |
|-------------------------------|--|-------------------|
| полное наименование должности | <br>ДОКУМЕНТ ПОДПИСАН<br>ЭЛЕКТРОННОЙ ПОДПИСЬЮ | инициалы, фамилия |
|-------------------------------|--|-------------------|

Сертификат: 009F0BDC181A023B64597F1E2579BEFB50  
 Владелец: ФЕДЕРАЛЬНАЯ СЛУЖБА ГОСУДАРСТВЕННОЙ  
 РЕГИСТРАЦИИ, КАДАСТРА И КАРТОГРАФИИ  
 Действителен: с 02.08.2024 по 26.10.2025

Выписка из Единого государственного реестра недвижимости об основных характеристиках и зарегистрированных правах на объект недвижимости  
Сведения о зарегистрированных правах

|                          |                           |                   |                         |
|--------------------------|---------------------------|-------------------|-------------------------|
| Сооружение               |                           |                   |                         |
| вид объекта недвижимости |                           |                   |                         |
| Лист № 1 раздела 2       | Всего листов раздела 2: 1 | Всего разделов: 3 | Всего листов выписки: 3 |
| 19.12.2024г.             |                           |                   |                         |
| Кадастровый номер:       |                           | 57:03:0000000:274 |                         |

|    |  |                     |  |
|----|--|---------------------|--|
| 1  | Правообладатель (правообладатели):   | 1.1                 | Муниципальное образование-городское поселение Хотынец Хотынецкого района Орловской области |
|    | Сведения о возможности предоставления третьим лицам персональных данных физического лица:  | 1.1.1               | данные отсутствуют   |
| 2  | Вид, номер, дата и время государственной регистрации права:  | 2.1                 | Собственность<br>57-57-16/002/2012-203<br>11.03.2012 00:00:00                              |
| 4  | Ограничение прав и обременение объекта недвижимости:   | не зарегистрировано |  |
| 5  | Заявленные в судебном порядке права требования:  | данные отсутствуют  |  |
| 6  | Сведения о возражении в отношении зарегистрированного права:   | данные отсутствуют  |  |
| 7  | Сведения о возможности предоставления третьим лицам персональных данных физического лица   | данные отсутствуют  |  |
| 8  | Сведения о наличии решения об изъятии объекта недвижимости для государственных и муниципальных нужд:   | данные отсутствуют  |  |
| 9  | Сведения о невозможности государственной регистрации без личного участия правообладателя или его законного представителя:  | данные отсутствуют  |  |
| 10 | Правопритязания и сведения о наличии поступивших, но не рассмотренных заявлений о проведении государственной регистрации права (перехода, прекращения права), ограничения права или обременения объекта недвижимости, сделки в отношении объекта недвижимости: | отсутствуют         |  |

|                               |  |                   |
|-------------------------------|--|-------------------|
| полное наименование должности | <br>ДОКУМЕНТ ПОДПИСАН<br>ЭЛЕКТРОННОЙ ПОДПИСЬЮ | инициалы, фамилия |
|-------------------------------|--|-------------------|

Сертификат: 009F0BDC181A023B64597F1E2579BEFB50  
 Владелец: ФЕДЕРАЛЬНАЯ СЛУЖБА ГОСУДАРСТВЕННОЙ  
 РЕГИСТРАЦИИ, КАДАСТРА И КАРТОГРАФИИ  
 Действителен: с 02.08.2024 по 26.10.2025



Управление Федеральной службы государственной регистрации, кадастра и картографии по Орловской области  
полное наименование органа регистрации прав

Выписка из Единого государственного реестра недвижимости об основных характеристиках и зарегистрированных правах на объект недвижимости

Сведения об основных характеристиках объекта недвижимости

В Единый государственный реестр недвижимости внесены следующие сведения:

Раздел 1 Лист 1

| Сооружение  |  |                   |                         |
|---|--|-------------------|-------------------------|
| вид объекта недвижимости  |  |                   |                         |
| Лист № 1 раздела 1  | Всего листов раздела 1: 1  | Всего разделов: 3 | Всего листов выписки: 3 |
| 19.12.2024г.  |  |                   |                         |
| Кадастровый номер:  | 57:03:0290101:765  |                   |                         |
| Номер кадастрового квартала:  | 57:03:0000000  |                   |                         |
| Дата присвоения кадастрового номера:  | 20.01.2014   |                   |                         |
| Ранее присвоенный государственный учетный номер:  | Инвентарный номер 54:257:002:011224710; Условный номер 57-57-16/002/2012-204   |                   |                         |
| Местоположение:   | Российская Федерация, Орловская область, район Хотынецкий, пгт. Хотынец, пер. Калинкина  |                   |                         |
| Основная характеристика (для сооружения):   | тип  | значение          | единица измерения       |
|   | протяженность  | 200               | в метрах                |
| Назначение:   | Нежилое  |                   |                         |
| Наименование:   | Водопровод   |                   |                         |
| Количество этажей, в том числе подземных этажей:  | данные отсутствуют   |                   |                         |
| Год ввода в эксплуатацию по завершении строительства:   | 1986   |                   |                         |
| Год завершения строительства:   | данные отсутствуют   |                   |                         |
| Кадастровая стоимость, руб.:  | 317118   |                   |                         |
| Кадастровые номера иных объектов недвижимости, в пределах которых расположен объект недвижимости: | данные отсутствуют   |                   |                         |
| Кадастровые номера помещений, машино-мест, расположенных в здании или сооружении:                 | данные отсутствуют   |                   |                         |
| Виды разрешенного использования:  | данные отсутствуют   |                   |                         |
| Статус записи об объекте недвижимости:  | Сведения об объекте недвижимости имеют статус "актуальные, ранее учтенные"   |                   |                         |
| Особые отметки:   | Сведения, необходимые для заполнения раздела: 5 - План расположения помещения, машино-места на этаже (плане этажа), отсутствуют.   |                   |                         |
| Получатель выписки:   | НИКИШИН ЕВГЕНИЙ ЕВГЕНЬЕВИЧ (представитель правообладателя),<br>Правообладатель: АДМИНИСТРАЦИЯ ХОТЫНЕЦКОГО РАЙОНА ОРЛОВСКОЙ ОБЛАСТИ |                   |                         |

|                               |  |                   |
|-------------------------------|--|-------------------|
| полное наименование должности | <br>ДОКУМЕНТ ПОДПИСАН<br>ЭЛЕКТРОННОЙ ПОДПИСЬЮ | инициалы, фамилия |
|-------------------------------|--|-------------------|

Сертификат: 009F0BDC181A023B64597F1E2579BEFB50  
 Владелец: ФЕДЕРАЛЬНАЯ СЛУЖБА ГОСУДАРСТВЕННОЙ  
 РЕГИСТРАЦИИ, КАДАСТРА И КАРТОГРАФИИ  
 Действителен: с 02.08.2024 по 26.10.2025



Выписка из Единого государственного реестра недвижимости об основных характеристиках и зарегистрированных правах на объект недвижимости  
Сведения о зарегистрированных правах

|                          |  |  |  |
|--------------------------|--|--|--|
| Сооружение               |  |  |  |
| вид объекта недвижимости |  |  |  |

|                    |                           |                   |                         |
|--------------------|---------------------------|-------------------|-------------------------|
| Лист № 1 раздела 2 | Всего листов раздела 2: 1 | Всего разделов: 3 | Всего листов выписки: 3 |
|--------------------|---------------------------|-------------------|-------------------------|

19.12.2024г.

Кадастровый номер: 57:03:0290101:765

|    |  |                     |  |
|----|--|---------------------|--|
| 1  | Правообладатель (правообладатели):   | 1.1                 | Муниципальное образование-городское поселение Хотынец Хотынецкого района Орловской области |
|    | Сведения о возможности предоставления третьим лицам персональных данных физического лица:  | 1.1.1               | данные отсутствуют   |
| 2  | Вид, номер, дата и время государственной регистрации права:  | 2.1                 | Собственность<br>57-57-16/002/2012-204<br>11.03.2012 00:00:00                              |
| 4  | Ограничение прав и обременение объекта недвижимости:   | не зарегистрировано |  |
| 5  | Заявленные в судебном порядке права требования:  | данные отсутствуют  |  |
| 6  | Сведения о возражении в отношении зарегистрированного права:   | данные отсутствуют  |  |
| 7  | Сведения о возможности предоставления третьим лицам персональных данных физического лица   | данные отсутствуют  |  |
| 8  | Сведения о наличии решения об изъятии объекта недвижимости для государственных и муниципальных нужд:   | данные отсутствуют  |  |
| 9  | Сведения о невозможности государственной регистрации без личного участия правообладателя или его законного представителя:  | данные отсутствуют  |  |
| 10 | Правопритязания и сведения о наличии поступивших, но не рассмотренных заявлений о проведении государственной регистрации права (перехода, прекращения права), ограничения права или обременения объекта недвижимости, сделки в отношении объекта недвижимости: | отсутствуют         |  |

|                               |  |                   |
|-------------------------------|--|-------------------|
| полное наименование должности | <br>ДОКУМЕНТ ПОДПИСАН<br>ЭЛЕКТРОННОЙ ПОДПИСЬЮ | инициалы, фамилия |
|-------------------------------|--|-------------------|

Сертификат: 009F0BDC181A023B64597F1E2579BEFB50  
 Владелец: ФЕДЕРАЛЬНАЯ СЛУЖБА ГОСУДАРСТВЕННОЙ  
 РЕГИСТРАЦИИ, КАДАСТРА И КАРТОГРАФИИ  
 Действителен: с 02.08.2024 по 26.10.2025

Выписка из Единого государственного реестра недвижимости об основных характеристиках и зарегистрированных правах на объект недвижимости  
Описание местоположения объекта недвижимости

|   |                           |                   |                         |
|---|---------------------------|-------------------|-------------------------|
| Сооружение  |                           |                   |                         |
| вид объекта недвижимости  |                           |                   |                         |
| Лист № 1 раздела 4  | Всего листов раздела 4: 1 | Всего разделов: 3 | Всего листов выписки: 3 |
| 19.12.2024г.  |                           |                   |                         |
| Кадастровый номер:  |                           | 57:03:0290101:765 |                         |
| Схема расположения объекта недвижимости (части объекта недвижимости) на земельном участке(ах) |                           |                   |                         |
|   |                           |                   |                         |
| Масштаб 1:2000  | Условные обозначения:     |                   |                         |

|                               |   |                   |
|-------------------------------|---|-------------------|
|                               |  |                   |
| полное наименование должности | ДОКУМЕНТ ПОДПИСАН<br>ЭЛЕКТРОННОЙ ПОДПИСЬЮ   | инициалы, фамилия |

Сертификат: 009F0BDC181A023B64597F1E2579BEFB50  
 Владелец: ФЕДЕРАЛЬНАЯ СЛУЖБА ГОСУДАРСТВЕННОЙ  
 РЕГИСТРАЦИИ, КАДАСТРА И КАРТОГРАФИИ  
 Действителен: с 02.08.2024 по 26.10.2025

Управление Федеральной службы государственной регистрации, кадастра и картографии по Орловской области  
полное наименование органа регистрации прав

Выписка из Единого государственного реестра недвижимости об основных характеристиках и зарегистрированных правах на объект недвижимости

Сведения об основных характеристиках объекта недвижимости

В Единый государственный реестр недвижимости внесены следующие сведения:

Раздел 1 Лист 1

| Сооружение  |  |                   |                         |
|---|--|-------------------|-------------------------|
| вид объекта недвижимости  |  |                   |                         |
| Лист № 1 раздела 1  | Всего листов раздела 1: 1  | Всего разделов: 3 | Всего листов выписки: 3 |
| 19.12.2024г.  |  |                   |                         |
| Кадастровый номер:  | 57:03:0000000:271  |                   |                         |
| Номер кадастрового квартала:  | 57:03:0000000  |                   |                         |
| Дата присвоения кадастрового номера:  | 20.01.2014   |                   |                         |
| Ранее присвоенный государственный учетный номер:  | Инвентарный номер 54:257:002:011224720; Условный номер 57-57-16/002/2012-205   |                   |                         |
| Местоположение:   | Российская Федерация, Орловская область, р-н Хотынецкий, пгт. Хотынец, ул. Луговая   |                   |                         |
| Основная характеристика (для сооружения):   | тип  | значение          | единица измерения       |
|   | протяженность  | 390               | в метрах                |
| Назначение:   | Нежилое  |                   |                         |
| Наименование:   | Водопровод   |                   |                         |
| Количество этажей, в том числе подземных этажей:  | данные отсутствуют   |                   |                         |
| Год ввода в эксплуатацию по завершении строительства:   | 1979   |                   |                         |
| Год завершения строительства:   | данные отсутствуют   |                   |                         |
| Кадастровая стоимость, руб.:  | 618380.1   |                   |                         |
| Кадастровые номера иных объектов недвижимости, в пределах которых расположен объект недвижимости: | 57:03:0040103:28   |                   |                         |
| Кадастровые номера помещений, машино-мест, расположенных в здании или сооружении:                 | данные отсутствуют   |                   |                         |
| Виды разрешенного использования:  | данные отсутствуют   |                   |                         |
| Статус записи об объекте недвижимости:  | Сведения об объекте недвижимости имеют статус "актуальные, ранее учтенные"   |                   |                         |
| Особые отметки:   | Сведения, необходимые для заполнения раздела: 5 - План расположения помещения, машино-места на этаже (плане этажа), отсутствуют.   |                   |                         |
| Получатель выписки:   | НИКИШИН ЕВГЕНИЙ ЕВГЕНЬЕВИЧ (представитель правообладателя),<br>Правообладатель: АДМИНИСТРАЦИЯ ХОТЫНЕЦКОГО РАЙОНА ОРЛОВСКОЙ ОБЛАСТИ |                   |                         |

|                               |   |                   |
|-------------------------------|---|-------------------|
| полное наименование должности | <br>ДОКУМЕНТ ПОДПИСАН<br>ЭЛЕКТРОННОЙ ПОДПИСЬЮ  | инициалы, фамилия |
|                               | Сертификат: 009F0BDC181A023B64597F1E2579BEFB50<br>Выдлен: ФЕДЕРАЛЬНАЯ СЛУЖБА ГОСУДАРСТВЕННОЙ<br>РЕГИСТРАЦИИ, КАДАСТРА И КАРТОГРАФИИ<br>Действителен: с 02.08.2024 по 26.10.2025 |                   |

Выписка из Единого государственного реестра недвижимости об основных характеристиках и зарегистрированных правах на объект недвижимости  
Сведения о зарегистрированных правах

|                          |                           |                   |                         |
|--------------------------|---------------------------|-------------------|-------------------------|
| Сооружение               |                           |                   |                         |
| вид объекта недвижимости |                           |                   |                         |
| Лист № 1 раздела 2       | Всего листов раздела 2: 1 | Всего разделов: 3 | Всего листов выписки: 3 |
| 19.12.2024г.             |                           |                   |                         |
| Кадастровый номер:       |                           | 57:03:0000000:271 |                         |

|    |  |                     |  |
|----|--|---------------------|--|
| 1  | Правообладатель (правообладатели):   | 1.1                 | Муниципальное образование поселок Хотынец Хотынецкого района Орловской области |
|    | Сведения о возможности предоставления третьим лицам персональных данных физического лица:  | 1.1.1               | данные отсутствуют   |
| 2  | Вид, номер, дата и время государственной регистрации права:  | 2.1                 | Собственность<br>57-57-16/002/2012-205<br>11.03.2012 00:00:00                  |
| 4  | Ограничение прав и обременение объекта недвижимости:   | не зарегистрировано |  |
| 5  | Заявленные в судебном порядке права требования:  | данные отсутствуют  |  |
| 6  | Сведения о возражении в отношении зарегистрированного права:   | данные отсутствуют  |  |
| 7  | Сведения о возможности предоставления третьим лицам персональных данных физического лица   | данные отсутствуют  |  |
| 8  | Сведения о наличии решения об изъятии объекта недвижимости для государственных и муниципальных нужд:   | данные отсутствуют  |  |
| 9  | Сведения о невозможности государственной регистрации без личного участия правообладателя или его законного представителя:  | данные отсутствуют  |  |
| 10 | Правопритязания и сведения о наличии поступивших, но не рассмотренных заявлений о проведении государственной регистрации права (перехода, прекращения права), ограничения права или обременения объекта недвижимости, сделки в отношении объекта недвижимости: | отсутствуют         |  |

|                               |  |  |
|-------------------------------|--|--|
|                               | <br>ДОКУМЕНТ ПОДПИСАН<br>ЭЛЕКТРОННОЙ ПОДПИСЬЮ |  |
| полное наименование должности | инициалы, фамилия  |  |

Сертификат: 009F0BDC181A023B64597F1E2579BEFB50  
 Владелец: ФЕДЕРАЛЬНАЯ СЛУЖБА ГОСУДАРСТВЕННОЙ  
 РЕГИСТРАЦИИ, КАДАСТРА И КАРТОГРАФИИ  
 Действителен: с 02.08.2024 по 26.10.2025

Выписка из Единого государственного реестра недвижимости об основных характеристиках и зарегистрированных правах на объект недвижимости  
Описание местоположения объекта недвижимости

|   |                           |                   |                         |
|---|---------------------------|-------------------|-------------------------|
| Сооружение  |                           |                   |                         |
| вид объекта недвижимости  |                           |                   |                         |
| Лист № 1 раздела 4  | Всего листов раздела 4: 1 | Всего разделов: 3 | Всего листов выписки: 3 |
| 19.12.2024г.  |                           |                   |                         |
| Кадастровый номер:  |                           | 57:03:0000000:271 |                         |
| Схема расположения объекта недвижимости (части объекта недвижимости) на земельном участке(ах) |                           |                   |                         |
|   |                           |                   |                         |
| Масштаб 1:2000  | Условные обозначения:     |                   |                         |

|                               |   |                   |
|-------------------------------|---|-------------------|
|                               | <br>ДОКУМЕНТ ПОДПИСАН<br>ЭЛЕКТРОННОЙ ПОДПИСЬЮ  |                   |
| полное наименование должности | Сертификат: 009F0BDC181A023B64597F1E2579BEFB50<br>Владелец: ФЕДЕРАЛЬНАЯ СЛУЖБА ГОСУДАРСТВЕННОЙ<br>РЕГИСТРАЦИИ, КАДАСТРА И КАРТОГРАФИИ<br>Действителен: с 02.08.2024 по 26.10.2025 | инициалы, фамилия |

Управление Федеральной службы государственной регистрации, кадастра и картографии по Орловской области  
полное наименование органа регистрации прав

Выписка из Единого государственного реестра недвижимости об основных характеристиках и зарегистрированных правах на объект недвижимости

Сведения об основных характеристиках объекта недвижимости

В Единый государственный реестр недвижимости внесены следующие сведения:

Раздел 1 Лист 1

| Сооружение  |  |                   |                         |
|---|--|-------------------|-------------------------|
| вид объекта недвижимости  |  |                   |                         |
| Лист № 1 раздела 1  | Всего листов раздела 1: 1  | Всего разделов: 3 | Всего листов выписки: 3 |
| 19.12.2024г.  |  |                   |                         |
| Кадастровый номер:  | 57:03:0000000:248  |                   |                         |
| Номер кадастрового квартала:  | 57:03:0000000  |                   |                         |
| Дата присвоения кадастрового номера:  | 20.01.2014   |                   |                         |
| Ранее присвоенный государственный учетный номер:  | Инвентарный номер 54:257:002:011224730; Условный номер 57-57-16/002/2012-206   |                   |                         |
| Местоположение:   | Российская Федерация, Орловская область, р-н Хотынецкий, пгт. Хотынец, ул. 7 Ноября  |                   |                         |
| Основная характеристика (для сооружения):   | тип  | значение          | единица измерения       |
|   | протяженность  | 450               | в метрах                |
| Назначение:   | Нежилое  |                   |                         |
| Наименование:   | Водопровод   |                   |                         |
| Количество этажей, в том числе подземных этажей:  | данные отсутствуют   |                   |                         |
| Год ввода в эксплуатацию по завершении строительства:   | 1987   |                   |                         |
| Год завершения строительства:   | данные отсутствуют   |                   |                         |
| Кадастровая стоимость, руб.:  | 725386.5   |                   |                         |
| Кадастровые номера иных объектов недвижимости, в пределах которых расположен объект недвижимости: | 57:03:0040102:40   |                   |                         |
| Кадастровые номера помещений, машино-мест, расположенных в здании или сооружении:                 | данные отсутствуют   |                   |                         |
| Виды разрешенного использования:  | данные отсутствуют   |                   |                         |
| Статус записи об объекте недвижимости:  | Сведения об объекте недвижимости имеют статус "актуальные, ранее учтенные"   |                   |                         |
| Особые отметки:   | Сведения, необходимые для заполнения раздела: 5 - План расположения помещения, машино-места на этаже (плане этажа), отсутствуют.   |                   |                         |
| Получатель выписки:   | НИКИШИН ЕВГЕНИЙ ЕВГЕНЬЕВИЧ (представитель правообладателя),<br>Правообладатель: АДМИНИСТРАЦИЯ ХОТЫНЕЦКОГО РАЙОНА ОРЛОВСКОЙ ОБЛАСТИ |                   |                         |

|                               |  |                   |
|-------------------------------|--|-------------------|
| полное наименование должности |   | инициалы, фамилия |
|                               | ДОКУМЕНТ ПОДПИСАН<br>ЭЛЕКТРОННОЙ ПОДПИСЬЮ<br><small>Сертификат: 009F0BDC181A023B64597F1E2579BEFB50<br/>Владелец: ФЕДЕРАЛЬНАЯ СЛУЖБА ГОСУДАРСТВЕННОЙ<br/>РЕГИСТРАЦИИ, КАДАСТРА И КАРТОГРАФИИ<br/>Действителен: с 02.08.2024 по 26.10.2025</small> |                   |

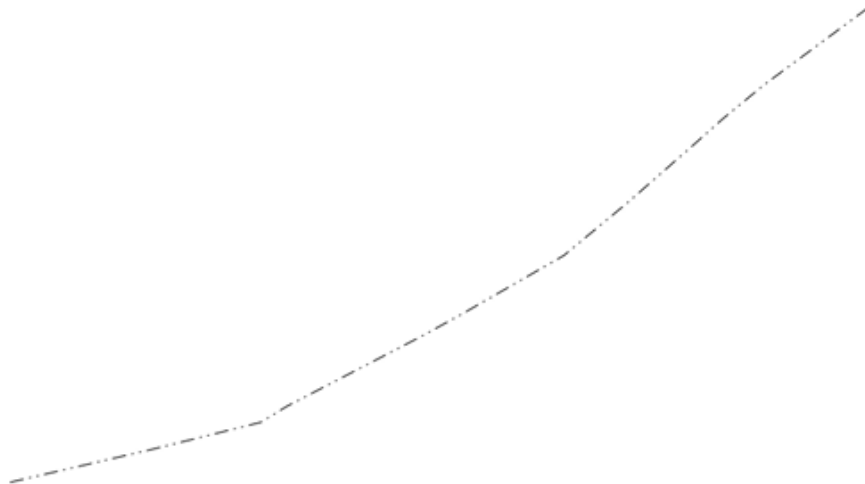

Выписка из Единого государственного реестра недвижимости об основных характеристиках и зарегистрированных правах на объект недвижимости  
Сведения о зарегистрированных правах

|                          |                           |                   |                         |
|--------------------------|---------------------------|-------------------|-------------------------|
| Сооружение               |                           |                   |                         |
| вид объекта недвижимости |                           |                   |                         |
| Лист № 1 раздела 2       | Всего листов раздела 2: 1 | Всего разделов: 3 | Всего листов выписки: 3 |
| 19.12.2024г.             |                           |                   |                         |
| Кадастровый номер:       |                           | 57:03:0000000:248 |                         |

|    |  |                     |  |
|----|--|---------------------|--|
| 1  | Правообладатель (правообладатели):   | 1.1                 | Муниципальное образование-городское поселение Хотынец Хотынецкого района Орловской области |
|    | Сведения о возможности предоставления третьим лицам персональных данных физического лица:  | 1.1.1               | данные отсутствуют   |
| 2  | Вид, номер, дата и время государственной регистрации права:  | 2.1                 | Собственность<br>57-57-16/002/2012-206<br>11.03.2012 00:00:00                              |
| 4  | Ограничение прав и обременение объекта недвижимости:   | не зарегистрировано |  |
| 5  | Заявленные в судебном порядке права требования:  | данные отсутствуют  |  |
| 6  | Сведения о возражении в отношении зарегистрированного права:   | данные отсутствуют  |  |
| 7  | Сведения о возможности предоставления третьим лицам персональных данных физического лица   | данные отсутствуют  |  |
| 8  | Сведения о наличии решения об изъятии объекта недвижимости для государственных и муниципальных нужд:   | данные отсутствуют  |  |
| 9  | Сведения о невозможности государственной регистрации без личного участия правообладателя или его законного представителя:  | данные отсутствуют  |  |
| 10 | Правопритязания и сведения о наличии поступивших, но не рассмотренных заявлений о проведении государственной регистрации права (перехода, прекращения права), ограничения права или обременения объекта недвижимости, сделки в отношении объекта недвижимости: | отсутствуют         |  |

|                               |   |                   |
|-------------------------------|---|-------------------|
| полное наименование должности | <br>ДОКУМЕНТ ПОДПИСАН<br>ЭЛЕКТРОННОЙ ПОДПИСЬЮ  | инициалы, фамилия |
|                               | Сертификат: 009F0BDC181A023B64597F1E2579BEFB50<br>Владелец: ФЕДЕРАЛЬНАЯ СЛУЖБА ГОСУДАРСТВЕННОЙ<br>РЕГИСТРАЦИИ, КАДАСТРА И КАРТОГРАФИИ<br>Действителен: с 02.08.2024 по 26.10.2025 |                   |

Выписка из Единого государственного реестра недвижимости об основных характеристиках и зарегистрированных правах на объект недвижимости  
Описание местоположения объекта недвижимости

|   |   |                   |                         |
|---|---|-------------------|-------------------------|
| Сооружение  |   |                   |                         |
| вид объекта недвижимости  |   |                   |                         |
| Лист № 1 раздела 4  | Всего листов раздела 4: 1   | Всего разделов: 3 | Всего листов выписки: 3 |
| 19.12.2024г.  |   |                   |                         |
| Кадастровый номер:  |   | 57:03:0000000:248 |                         |
| Схема расположения объекта недвижимости (части объекта недвижимости) на земельном участке(ах) |   |                   |                         |
|            |   |                   |                         |
| Масштаб 1:3000  | Условные обозначения:   |                   |                         |
| полное наименование должности   | <br>ДОКУМЕНТ ПОДПИСАН<br>ЭЛЕКТРОННОЙ ПОДПИСЬЮ<br>Сертификат: 009F0BDC181A023B64597F1E2579BEFB50<br>Владелец: ФЕДЕРАЛЬНАЯ СЛУЖБА ГОСУДАРСТВЕННОЙ<br>РЕГИСТРАЦИИ, КАДАСТРА И КАРТОГРАФИИ<br>Действителен: с 02.08.2024 по 26.10.2025 | инициалы, фамилия |                         |



Управление Федеральной службы государственной регистрации, кадастра и картографии по Орловской области  
полное наименование органа регистрации прав

Выписка из Единого государственного реестра недвижимости об основных характеристиках и зарегистрированных правах на объект недвижимости

Сведения об основных характеристиках объекта недвижимости

В Единый государственный реестр недвижимости внесены следующие сведения:

Раздел 1 Лист 1

| Сооружение  |  |                   |                         |
|---|--|-------------------|-------------------------|
| вид объекта недвижимости  |  |                   |                         |
| Лист № 1 раздела 1  | Всего листов раздела 1: 1  | Всего разделов: 3 | Всего листов выписки: 3 |
| 19.12.2024г.  |  |                   |                         |
| Кадастровый номер:  | 57:03:0000000:251  |                   |                         |
| Номер кадастрового квартала:  | 57:03:0000000  |                   |                         |
| Дата присвоения кадастрового номера:  | 20.01.2014   |                   |                         |
| Ранее присвоенный государственный учетный номер:  | Инвентарный номер 54:257:002:011224750; Условный номер 57-57-16/002/2012-207   |                   |                         |
| Местоположение:   | Российская Федерация, Орловская область, р-н Хотынецкий, пгт Хотынец, ул Тургенева   |                   |                         |
| Основная характеристика (для сооружения):   | тип  | значение          | единица измерения       |
|   | протяженность  | 750               | в метрах                |
| Назначение:   | Нежилое  |                   |                         |
| Наименование:   | Водопровод   |                   |                         |
| Количество этажей, в том числе подземных этажей:  | данные отсутствуют   |                   |                         |
| Год ввода в эксплуатацию по завершении строительства:   | 1987   |                   |                         |
| Год завершения строительства:   | данные отсутствуют   |                   |                         |
| Кадастровая стоимость, руб.:  | 1208977.5  |                   |                         |
| Кадастровые номера иных объектов недвижимости, в пределах которых расположен объект недвижимости: | 57:03:0040208:50   |                   |                         |
| Кадастровые номера помещений, машино-мест, расположенных в здании или сооружении:                 | данные отсутствуют   |                   |                         |
| Виды разрешенного использования:  | данные отсутствуют   |                   |                         |
| Статус записи об объекте недвижимости:  | Сведения об объекте недвижимости имеют статус "актуальные, ранее учтенные"   |                   |                         |
| Особые отметки:   | Сведения, необходимые для заполнения раздела: 5 - План расположения помещения, машино-места на этаже (плане этажа), отсутствуют.   |                   |                         |
| Получатель выписки:   | НИКИШИН ЕВГЕНИЙ ЕВГЕНЬЕВИЧ (представитель правообладателя),<br>Правообладатель: АДМИНИСТРАЦИЯ ХОТЫНЕЦКОГО РАЙОНА ОРЛОВСКОЙ ОБЛАСТИ |                   |                         |

|                               |  |                   |
|-------------------------------|--|-------------------|
| полное наименование должности | <br>ДОКУМЕНТ ПОДПИСАН<br>ЭЛЕКТРОННОЙ ПОДПИСЬЮ | инициалы, фамилия |
|-------------------------------|--|-------------------|

Сертификат: 009F0BDC181A023B64597F1E2579BEFB50  
 Владелец: ФЕДЕРАЛЬНАЯ СЛУЖБА ГОСУДАРСТВЕННОЙ  
 РЕГИСТРАЦИИ, КАДАСТРА И КАРТОГРАФИИ  
 Действителен: с 02.08.2024 по 26.10.2025

Выписка из Единого государственного реестра недвижимости об основных характеристиках и зарегистрированных правах на объект недвижимости  
Сведения о зарегистрированных правах

|                          |  |  |  |
|--------------------------|--|--|--|
| Сооружение               |  |  |  |
| вид объекта недвижимости |  |  |  |

|                    |                           |                   |                         |
|--------------------|---------------------------|-------------------|-------------------------|
| Лист № 1 раздела 2 | Всего листов раздела 2: 1 | Всего разделов: 3 | Всего листов выписки: 3 |
|--------------------|---------------------------|-------------------|-------------------------|

19.12.2024г.

Кадастровый номер: 57:03:0000000:251

|    |  |                     |  |
|----|--|---------------------|--|
| 1  | Правообладатель (правообладатели):   | 1.1                 | Муниципальное образование-городское поселение Хотынец Хотынецкого района Орловской области |
|    | Сведения о возможности предоставления третьим лицам персональных данных физического лица:  | 1.1.1               | данные отсутствуют   |
| 2  | Вид, номер, дата и время государственной регистрации права:  | 2.1                 | Собственность<br>57-57-16/002/2012-207<br>11.03.2012 00:00:00                              |
| 4  | Ограничение прав и обременение объекта недвижимости:   | не зарегистрировано |  |
| 5  | Заявленные в судебном порядке права требования:  | данные отсутствуют  |  |
| 6  | Сведения о возражении в отношении зарегистрированного права:   | данные отсутствуют  |  |
| 7  | Сведения о возможности предоставления третьим лицам персональных данных физического лица   | данные отсутствуют  |  |
| 8  | Сведения о наличии решения об изъятии объекта недвижимости для государственных и муниципальных нужд:   | данные отсутствуют  |  |
| 9  | Сведения о невозможности государственной регистрации без личного участия правообладателя или его законного представителя:  | данные отсутствуют  |  |
| 10 | Правопритязания и сведения о наличии поступивших, но не рассмотренных заявлений о проведении государственной регистрации права (перехода, прекращения права), ограничения права или обременения объекта недвижимости, сделки в отношении объекта недвижимости: | отсутствуют         |  |

|                               |  |                   |
|-------------------------------|--|-------------------|
| полное наименование должности | <br>ДОКУМЕНТ ПОДПИСАН<br>ЭЛЕКТРОННОЙ ПОДПИСЬЮ | инициалы, фамилия |
|-------------------------------|--|-------------------|

Сертификат: 009F0BDC181A023B64597F1E2579BEFB50  
 Владелец: ФЕДЕРАЛЬНАЯ СЛУЖБА ГОСУДАРСТВЕННОЙ  
 РЕГИСТРАЦИИ, КАДАСТРА И КАРТОГРАФИИ  
 Действителен: с 02.08.2024 по 26.10.2025

Выписка из Единого государственного реестра недвижимости об основных характеристиках и зарегистрированных правах на объект недвижимости

## Описание местоположения объекта недвижимости

|   |                           |                   |                         |
|---|---------------------------|-------------------|-------------------------|
| Сооружение  |                           |                   |                         |
| вид объекта недвижимости  |                           |                   |                         |
| Лист № 1 раздела 4  | Всего листов раздела 4: 1 | Всего разделов: 3 | Всего листов выписки: 3 |
| 19.12.2024г.  |                           |                   |                         |
| Кадастровый номер:  |                           | 57:03:0000000:251 |                         |
| Схема расположения объекта недвижимости (части объекта недвижимости) на земельном участке(ах) |                           |                   |                         |
|   |                           |                   |                         |
| Масштаб 1:5000  | Условные обозначения:     |                   |                         |

|                               |  |  |
|-------------------------------|--|--|
|                               | <br>ДОКУМЕНТ ПОДПИСАН<br>ЭЛЕКТРОННОЙ ПОДПИСЬЮ |  |
| полное наименование должности | инициалы, фамилия  |  |

Сертификат: 009F0BDC181A023B64597F1E2579BEFB50  
 Владелец: ФЕДЕРАЛЬНАЯ СЛУЖБА ГОСУДАРСТВЕННОЙ  
 РЕГИСТРАЦИИ, КАДАСТРА И КАРТОГРАФИИ  
 Действителен: с 02.08.2024 по 26.10.2025

**Управление Федеральной службы государственной регистрации, кадастра и картографии по Орловской области**  
полное наименование органа регистрации прав

Выписка из Единого государственного реестра недвижимости об основных характеристиках и зарегистрированных правах на объект недвижимости

Сведения об основных характеристиках объекта недвижимости

В Единый государственный реестр недвижимости внесены следующие сведения:

Раздел 1 Лист 1

| Сооружение  |  |                   |                         |
|---|--|-------------------|-------------------------|
| вид объекта недвижимости  |  |                   |                         |
| Лист № 1 раздела 1  | Всего листов раздела 1: 1  | Всего разделов: 3 | Всего листов выписки: 3 |
| 19.12.2024г.  |  |                   |                         |
| Кадастровый номер:  | 57:03:0040101:37   |                   |                         |
| Номер кадастрового квартала:  | 57:03:0000000  |                   |                         |
| Дата присвоения кадастрового номера:  | 20.01.2014   |                   |                         |
| Ранее присвоенный государственный учетный номер:  | Инвентарный номер 54:257:002:011224770; Условный номер 57-57-16/002/2012-208   |                   |                         |
| Адрес:  | Российская Федерация, Орловская область, р-н Хотынецкий, пгт. Хотынец, пер. Тургенева  |                   |                         |
| Основная характеристика (для сооружения):   | тип  | значение          | единица измерения       |
|   | протяженность  | 500               | в метрах                |
| Назначение:   | Нежилое  |                   |                         |
| Наименование:   | Водопровод   |                   |                         |
| Количество этажей, в том числе подземных этажей:  | данные отсутствуют   |                   |                         |
| Год ввода в эксплуатацию по завершении строительства:   | 1979   |                   |                         |
| Год завершения строительства:   | данные отсутствуют   |                   |                         |
| Кадастровая стоимость, руб.:  | 792795   |                   |                         |
| Кадастровые номера иных объектов недвижимости, в пределах которых расположен объект недвижимости: | 57:03:0000000:365  |                   |                         |
| Кадастровые номера помещений, машино-мест, расположенных в здании или сооружении:                 | данные отсутствуют   |                   |                         |
| Виды разрешенного использования:  | данные отсутствуют   |                   |                         |
| Статус записи об объекте недвижимости:  | Сведения об объекте недвижимости имеют статус "актуальные, ранее учтенные"   |                   |                         |
| Особые отметки:   | Сведения, необходимые для заполнения раздела: 5 - План расположения помещения, машино-места на этаже (плане этажа), отсутствуют.   |                   |                         |
| Получатель выписки:   | НИКИШИН ЕВГЕНИЙ ЕВГЕНЬЕВИЧ (представитель правообладателя),<br>Правообладатель: АДМИНИСТРАЦИЯ ХОТЫНЕЦКОГО РАЙОНА ОРЛОВСКОЙ ОБЛАСТИ |                   |                         |

|                               |   |                   |
|-------------------------------|---|-------------------|
| полное наименование должности |  | инициалы, фамилия |
|                               | ДОКУМЕНТ ПОДПИСАН<br>ЭЛЕКТРОННОЙ ПОДПИСЬЮ   |                   |

Сертификат: 009F0BDC181A023B64597F1E2579BEFB50  
Владелец: ФЕДЕРАЛЬНАЯ СЛУЖБА ГОСУДАРСТВЕННОЙ  
РЕГИСТРАЦИИ, КАДАСТРА И КАРТОГРАФИИ  
Действителен: с 02.08.2024 по 26.10.2025

Выписка из Единого государственного реестра недвижимости об основных характеристиках и зарегистрированных правах на объект недвижимости  
Сведения о зарегистрированных правах

|                          |                           |                   |                         |
|--------------------------|---------------------------|-------------------|-------------------------|
| Сооружение               |                           |                   |                         |
| вид объекта недвижимости |                           |                   |                         |
| Лист № 1 раздела 2       | Всего листов раздела 2: 1 | Всего разделов: 3 | Всего листов выписки: 3 |
| 19.12.2024г.             |                           |                   |                         |
| Кадастровый номер:       |                           | 57:03:0040101:37  |                         |

|    |  |                     |  |
|----|--|---------------------|--|
| 1  | Правообладатель (правообладатели):   | 1.1                 | Муниципальное образование-городское поселение Хотынец Хотынецкого района Орловской области |
|    | Сведения о возможности предоставления третьим лицам персональных данных физического лица:  | 1.1.1               | данные отсутствуют   |
| 2  | Вид, номер, дата и время государственной регистрации права:  | 2.1                 | Собственность<br>57-57-16/002/2012-208<br>11.03.2012 00:00:00                              |
| 4  | Ограничение прав и обременение объекта недвижимости:   | не зарегистрировано |  |
| 5  | Заявленные в судебном порядке права требования:  | данные отсутствуют  |  |
| 6  | Сведения о возражении в отношении зарегистрированного права:   | данные отсутствуют  |  |
| 7  | Сведения о возможности предоставления третьим лицам персональных данных физического лица   | данные отсутствуют  |  |
| 8  | Сведения о наличии решения об изъятии объекта недвижимости для государственных и муниципальных нужд:   | данные отсутствуют  |  |
| 9  | Сведения о невозможности государственной регистрации без личного участия правообладателя или его законного представителя:  | данные отсутствуют  |  |
| 10 | Правопритязания и сведения о наличии поступивших, но не рассмотренных заявлений о проведении государственной регистрации права (перехода, прекращения права), ограничения права или обременения объекта недвижимости, сделки в отношении объекта недвижимости: | отсутствуют         |  |

|                               |  |                   |
|-------------------------------|--|-------------------|
| полное наименование должности | <br>ДОКУМЕНТ ПОДПИСАН<br>ЭЛЕКТРОННОЙ ПОДПИСЬЮ   | инициалы, фамилия |
|                               | <small>Сертификат: 009F0BDC181A023B64597F1E2579BEFB50<br/>         Владелец: ФЕДЕРАЛЬНАЯ СЛУЖБА ГОСУДАРСТВЕННОЙ<br/>         РЕГИСТРАЦИИ, КАДАСТРА И КАРТОГРАФИИ<br/>         Действителен: с 02.08.2024 по 26.10.2025</small> |                   |

Выписка из Единого государственного реестра недвижимости об основных характеристиках и зарегистрированных правах на объект недвижимости  
Описание местоположения объекта недвижимости

|   |                           |                   |                         |
|---|---------------------------|-------------------|-------------------------|
| Сооружение  |                           |                   |                         |
| вид объекта недвижимости  |                           |                   |                         |
| Лист № 1 раздела 4  | Всего листов раздела 4: 1 | Всего разделов: 3 | Всего листов выписки: 3 |
| 19.12.2024г.  |                           |                   |                         |
| Кадастровый номер:  |                           | 57:03:0040101:37  |                         |
| Схема расположения объекта недвижимости (части объекта недвижимости) на земельном участке(ах) |                           |                   |                         |
|   |                           |                   |                         |
| Масштаб 1:3000  | Условные обозначения:     |                   |                         |

|                               |  |  |
|-------------------------------|--|--|
|                               | <br>ДОКУМЕНТ ПОДПИСАН<br>ЭЛЕКТРОННОЙ ПОДПИСЬЮ |  |
| полное наименование должности | инициалы, фамилия  |  |

Сертификат: 009F0BDC181A023B64597F1E2579BEFB50  
 Владелец: ФЕДЕРАЛЬНАЯ СЛУЖБА ГОСУДАРСТВЕННОЙ  
 РЕГИСТРАЦИИ, КАДАСТРА И КАРТОГРАФИИ  
 Действителен: с 02.08.2024 по 26.10.2025

Управление Федеральной службы государственной регистрации, кадастра и картографии по Орловской области  
полное наименование органа регистрации прав

Выписка из Единого государственного реестра недвижимости об основных характеристиках и зарегистрированных правах на объект недвижимости

Сведения об основных характеристиках объекта недвижимости

В Единый государственный реестр недвижимости внесены следующие сведения:

Раздел 1 Лист 1

| Сооружение  |  |                   |                         |
|---|--|-------------------|-------------------------|
| вид объекта недвижимости  |  |                   |                         |
| Лист № 1 раздела 1  | Всего листов раздела 1: 1  | Всего разделов: 3 | Всего листов выписки: 3 |
| 19.12.2024г.  |  |                   |                         |
| Кадастровый номер:  | 57:03:0000000:268  |                   |                         |
| Номер кадастрового квартала:  | 57:03:0000000  |                   |                         |
| Дата присвоения кадастрового номера:  | 20.01.2014   |                   |                         |
| Ранее присвоенный государственный учетный номер:  | Инвентарный номер 54:257:002:011224780; Условный номер 57-57-16/002/2012-209   |                   |                         |
| Местоположение:   | Российская Федерация, Орловская область, р-н Хотынецкий, пгт Хотынец, ул Молодежная  |                   |                         |
| Основная характеристика (для сооружения):   | тип  | значение          | единица измерения       |
|   | протяженность  | 340               | в метрах                |
| Назначение:   | Нежилое  |                   |                         |
| Наименование:   | Водопровод   |                   |                         |
| Количество этажей, в том числе подземных этажей:  | данные отсутствуют   |                   |                         |
| Год ввода в эксплуатацию по завершении строительства:   | 1979   |                   |                         |
| Год завершения строительства:   | данные отсутствуют   |                   |                         |
| Кадастровая стоимость, руб.:  | 539100.6   |                   |                         |
| Кадастровые номера иных объектов недвижимости, в пределах которых расположен объект недвижимости: | 57:03:0040103:46, 57:03:0040103:103, 57:03:0040104:83  |                   |                         |
| Кадастровые номера помещений, машино-мест, расположенных в здании или сооружении:                 | данные отсутствуют   |                   |                         |
| Виды разрешенного использования:  | данные отсутствуют   |                   |                         |
| Статус записи об объекте недвижимости:  | Сведения об объекте недвижимости имеют статус "актуальные, ранее учтенные"   |                   |                         |
| Особые отметки:   | Сведения, необходимые для заполнения раздела: 5 - План расположения помещения, машино-места на этаже (плане этажа), отсутствуют.   |                   |                         |
| Получатель выписки:   | НИКИШИН ЕВГЕНИЙ ЕВГЕНЬЕВИЧ (представитель правообладателя),<br>Правообладатель: АДМИНИСТРАЦИЯ ХОТЫНЕЦКОГО РАЙОНА ОРЛОВСКОЙ ОБЛАСТИ |                   |                         |

|                               |   |                   |
|-------------------------------|---|-------------------|
| полное наименование должности | <br>ДОКУМЕНТ ПОДПИСАН<br>ЭЛЕКТРОННОЙ ПОДПИСЬЮ<br>Сертификат: 009F0BDC181A023B64597F1E2579BEFB50<br>Владелец: ФЕДЕРАЛЬНАЯ СЛУЖБА ГОСУДАРСТВЕННОЙ<br>РЕГИСТРАЦИИ, КАДАСТРА И КАРТОГРАФИИ<br>Действителен: с 02.08.2024 по 26.10.2025 | инициалы, фамилия |
|-------------------------------|---|-------------------|

Выписка из Единого государственного реестра недвижимости об основных характеристиках и зарегистрированных правах на объект недвижимости  
Сведения о зарегистрированных правах


|  |                           |                   |                         |
|--|---------------------------|-------------------|-------------------------|
| Сооружение<br>вид объекта недвижимости |                           |                   |                         |
| Лист № 1 раздела 2                     | Всего листов раздела 2: 1 | Всего разделов: 3 | Всего листов выписки: 3 |
| 19.12.2024г.                           |                           |                   |                         |
| Кадастровый номер:                     |                           | 57:03:0000000:268 |                         |

|    |  |                     |  |
|----|--|---------------------|--|
| 1  | Правообладатель (правообладатели):   | 1.1                 | Муниципальное образование-городское поселение Хотынец Хотынецкого района Орловской области |
|    | Сведения о возможности предоставления третьим лицам персональных данных физического лица:  | 1.1.1               | данные отсутствуют   |
| 2  | Вид, номер, дата и время государственной регистрации права:  | 2.1                 | Собственность<br>57-57-16/002/2012-209<br>11.03.2012 00:00:00                              |
| 4  | Ограничение прав и обременение объекта недвижимости:   | не зарегистрировано |  |
| 5  | Заявленные в судебном порядке права требования:  | данные отсутствуют  |  |
| 6  | Сведения о возражении в отношении зарегистрированного права:   | данные отсутствуют  |  |
| 7  | Сведения о возможности предоставления третьим лицам персональных данных физического лица   | данные отсутствуют  |  |
| 8  | Сведения о наличии решения об изъятии объекта недвижимости для государственных и муниципальных нужд:   | данные отсутствуют  |  |
| 9  | Сведения о невозможности государственной регистрации без личного участия правообладателя или его законного представителя:  | данные отсутствуют  |  |
| 10 | Правопритязания и сведения о наличии поступивших, но не рассмотренных заявлений о проведении государственной регистрации права (перехода, прекращения права), ограничения права или обременения объекта недвижимости, сделки в отношении объекта недвижимости: | отсутствуют         |  |

|                               |   |                   |
|-------------------------------|---|-------------------|
| полное наименование должности | <br>ДОКУМЕНТ ПОДПИСАН<br>ЭЛЕКТРОННОЙ ПОДПИСЬЮ  | инициалы, фамилия |
|                               | Сертификат: 009F0BDC181A023B64597F1E2579BEFB50<br>Владелец: ФЕДЕРАЛЬНАЯ СЛУЖБА ГОСУДАРСТВЕННОЙ<br>РЕГИСТРАЦИИ, КАДАСТРА И КАРТОГРАФИИ<br>Действителен: с 02.08.2024 по 26.10.2025 |                   |



Выписка из Единого государственного реестра недвижимости об основных характеристиках и зарегистрированных правах на объект недвижимости  
Описание местоположения объекта недвижимости

|   |  |                   |                         |
|---|--|-------------------|-------------------------|
| Сооружение  |  |                   |                         |
| вид объекта недвижимости  |  |                   |                         |
| Лист № 1 раздела 4  | Всего листов раздела 4: 1  | Всего разделов: 3 | Всего листов выписки: 3 |
| 19.12.2024г.  |  |                   |                         |
| Кадастровый номер:  |  | 57:03:0000000:268 |                         |
| Схема расположения объекта недвижимости (части объекта недвижимости) на земельном участке(ах) |  |                   |                         |
|   |  |                   |                         |
| Масштаб 1:3000  | Условные обозначения:  |                   |                         |
| полное наименование должности   | <br>ДОКУМЕНТ ПОДПИСАН<br>ЭЛЕКТРОННОЙ ПОДПИСЬЮ<br>Сертификат: 009F0BDC181A023B64597F1E2579BEFB50<br>Владелец: ФЕДЕРАЛЬНАЯ СЛУЖБА ГОСУДАРСТВЕННОЙ<br>РЕГИСТРАЦИИ, КАДАСТРА И КАРТОГРАФИИ<br>Действителен с 02.08.2024 по 28.10.2025 | инициалы, фамилия |                         |

Управление Федеральной службы государственной регистрации, кадастра и картографии по Орловской области  
полное наименование органа регистрации прав

Выписка из Единого государственного реестра недвижимости об основных характеристиках и зарегистрированных правах на объект недвижимости

Сведения об основных характеристиках объекта недвижимости

В Единый государственный реестр недвижимости внесены следующие сведения:

Раздел 1 Лист 1

|   |  |                   |                         |
|---|--|-------------------|-------------------------|
| Сооружение  |  |                   |                         |
| вид объекта недвижимости  |  |                   |                         |
| Лист № 1 раздела 1  | Всего листов раздела 1: 1  | Всего разделов: 3 | Всего листов выписки: 3 |
| 20.12.2024г.  |  |                   |                         |
| Кадастровый номер:  | 57:03:0040217:129  |                   |                         |
| Номер кадастрового квартала:  | 57:03:0000000  |                   |                         |
| Дата присвоения кадастрового номера:  | 20.01.2014   |                   |                         |
| Ранее присвоенный государственный учетный номер:  | Инвентарный номер 54:257:002:011224520; Условный номер 57-57-16/002/2012-210   |                   |                         |
| Местоположение:   | Российская Федерация, Орловская область, р-н Хотынецкий, пгт. Хотынец, пер. Октябрьский  |                   |                         |
| Основная характеристика (для сооружения):   | тип  | значение          | единица измерения       |
|   | протяженность  | 216               | в метрах                |
| Назначение:   | Нежилое  |                   |                         |
| Наименование:   | Водопровод   |                   |                         |
| Количество этажей, в том числе подземных этажей:  | данные отсутствуют   |                   |                         |
| Год ввода в эксплуатацию по завершении строительства:   | 1986   |                   |                         |
| Год завершения строительства:   | данные отсутствуют   |                   |                         |
| Кадастровая стоимость, руб.:  | 342487.44  |                   |                         |
| Кадастровые номера иных объектов недвижимости, в пределах которых расположен объект недвижимости: | данные отсутствуют   |                   |                         |
| Кадастровые номера помещений, машино-мест, расположенных в здании или сооружении:                 | данные отсутствуют   |                   |                         |
| Виды разрешенного использования:  | данные отсутствуют   |                   |                         |
| Статус записи об объекте недвижимости:  | Сведения об объекте недвижимости имеют статус "актуальные, ранее учтенные"   |                   |                         |
| Особые отметки:   | Сведения, необходимые для заполнения раздела: 5 - План расположения помещения, машино-места на этаже (плане этажа), отсутствуют.   |                   |                         |
| Получатель выписки:   | НИКИШИН ЕВГЕНИЙ ЕВГЕНЬЕВИЧ (представитель правообладателя),<br>Правообладатель: АДМИНИСТРАЦИЯ ХОТЫНЕЦКОГО РАЙОНА ОРЛОВСКОЙ ОБЛАСТИ |                   |                         |

|                               |  |                   |
|-------------------------------|--|-------------------|
| полное наименование должности | <br>ДОКУМЕНТ ПОДПИСАН<br>ЭЛЕКТРОННОЙ ПОДПИСЬЮ | инициалы, фамилия |
|-------------------------------|--|-------------------|

Сертификат: 009F0BDC181A023B64597F1E2579BEFB50  
 Владелец: ФЕДЕРАЛЬНАЯ СЛУЖБА ГОСУДАРСТВЕННОЙ  
 РЕГИСТРАЦИИ, КАДАСТРА И КАРТОГРАФИИ  
 Действителен: с 02.08.2024 по 26.10.2025

Выписка из Единого государственного реестра недвижимости об основных характеристиках и зарегистрированных правах на объект недвижимости  
Сведения о зарегистрированных правах

|                          |                           |                   |                         |
|--------------------------|---------------------------|-------------------|-------------------------|
| Сооружение               |                           |                   |                         |
| вид объекта недвижимости |                           |                   |                         |
| Лист № 1 раздела 2       | Всего листов раздела 2: 1 | Всего разделов: 3 | Всего листов выписки: 3 |
| 20.12.2024г.             |                           |                   |                         |
| Кадастровый номер:       |                           | 57:03:0040217:129 |                         |

|    |  |                     |  |
|----|--|---------------------|--|
| 1  | Правообладатель (правообладатели):   | 1.1                 | Муниципальное образование-городское поселение Хотынец Хотынецкого района Орловской области |
|    | Сведения о возможности предоставления третьим лицам персональных данных физического лица:  | 1.1.1               | данные отсутствуют   |
| 2  | Вид, номер, дата и время государственной регистрации права:  | 2.1                 | Собственность<br>57-57-16/002/2012-210<br>11.03.2012 00:00:00                              |
| 4  | Ограничение прав и обременение объекта недвижимости:   | не зарегистрировано |  |
| 5  | Заявленные в судебном порядке права требования:  | данные отсутствуют  |  |
| 6  | Сведения о возражении в отношении зарегистрированного права:   | данные отсутствуют  |  |
| 7  | Сведения о возможности предоставления третьим лицам персональных данных физического лица   | данные отсутствуют  |  |
| 8  | Сведения о наличии решения об изъятии объекта недвижимости для государственных и муниципальных нужд:   | данные отсутствуют  |  |
| 9  | Сведения о невозможности государственной регистрации без личного участия правообладателя или его законного представителя:  | данные отсутствуют  |  |
| 10 | Правопритязания и сведения о наличии поступивших, но не рассмотренных заявлений о проведении государственной регистрации права (перехода, прекращения права), ограничения права или обременения объекта недвижимости, сделки в отношении объекта недвижимости: | отсутствуют         |  |

|                               |  |                   |
|-------------------------------|--|-------------------|
| полное наименование должности | <br>ДОКУМЕНТ ПОДПИСАН<br>ЭЛЕКТРОННОЙ ПОДПИСЬЮ | инициалы, фамилия |
|-------------------------------|--|-------------------|

Сертификат: 009F0BDC181A023B64597F1E2579BEFB50  
 Владелец: ФЕДЕРАЛЬНАЯ СЛУЖБА ГОСУДАРСТВЕННОЙ  
 РЕГИСТРАЦИИ, КАДАСТРА И КАРТОГРАФИИ  
 Действителен: с 02.08.2024 по 26.10.2025

Выписка из Единого государственного реестра недвижимости об основных характеристиках и зарегистрированных правах на объект недвижимости  
Описание местоположения объекта недвижимости

|   |                           |                   |                         |
|---|---------------------------|-------------------|-------------------------|
| Сооружение  |                           |                   |                         |
| вид объекта недвижимости  |                           |                   |                         |
| Лист № 1 раздела 4  | Всего листов раздела 4: 1 | Всего разделов: 3 | Всего листов выписки: 3 |
| 20.12.2024г.  |                           |                   |                         |
| Кадастровый номер:  |                           | 57:03:0040217:129 |                         |
| Схема расположения объекта недвижимости (части объекта недвижимости) на земельном участке(ах) |                           |                   |                         |
|   |                           |                   |                         |
| Масштаб 1:900   | Условные обозначения:     |                   |                         |

|                               |  |  |
|-------------------------------|--|--|
|                               | <br>ДОКУМЕНТ ПОДПИСАН<br>ЭЛЕКТРОННОЙ ПОДПИСЬЮ |  |
| полное наименование должности | инициалы, фамилия  |  |

Сертификат: 009F0BDC181A023B64597F1E2579BEFB50  
 Владелец: ФЕДЕРАЛЬНАЯ СЛУЖБА ГОСУДАРСТВЕННОЙ  
 РЕГИСТРАЦИИ, КАДАСТРА И КАРТОГРАФИИ  
 Действителен: с 02.08.2024 по 26.10.2025

Управление Федеральной службы государственной регистрации, кадастра и картографии по Орловской области  
полное наименование органа регистрации прав

Выписка из Единого государственного реестра недвижимости об основных характеристиках и зарегистрированных правах на объект недвижимости

Сведения об основных характеристиках объекта недвижимости

В Единый государственный реестр недвижимости внесены следующие сведения:

Раздел 1 Лист 1

| Сооружение  |  |                   |                         |
|---|--|-------------------|-------------------------|
| вид объекта недвижимости  |  |                   |                         |
| Лист № 1 раздела 1  | Всего листов раздела 1: 1  | Всего разделов: 3 | Всего листов выписки: 3 |
| 19.12.2024г.  |  |                   |                         |
| Кадастровый номер:  | 57:03:0000000:267  |                   |                         |
| Номер кадастрового квартала:  | 57:03:0000000  |                   |                         |
| Дата присвоения кадастрового номера:  | 20.01.2014   |                   |                         |
| Ранее присвоенный государственный учетный номер:  | Инвентарный номер 54:257:002:011224530; Условный номер 57-57-16/002/2012-211   |                   |                         |
| Местоположение:   | Российская Федерация, Орловская область, р-н Хотынецкий, пгт. Хотынец, ул. Октябрьская   |                   |                         |
| Основная характеристика (для сооружения):   | тип  | значение          | единица измерения       |
|   | протяженность  | 500               | в метрах                |
| Назначение:   | Нежилое  |                   |                         |
| Наименование:   | Водопровод   |                   |                         |
| Количество этажей, в том числе подземных этажей:  | данные отсутствуют   |                   |                         |
| Год ввода в эксплуатацию по завершении строительства:   | 1979   |                   |                         |
| Год завершения строительства:   | данные отсутствуют   |                   |                         |
| Кадастровая стоимость, руб.:  | 792795   |                   |                         |
| Кадастровые номера иных объектов недвижимости, в пределах которых расположен объект недвижимости: | 57:03:0040204:87, 57:03:0040218:17   |                   |                         |
| Кадастровые номера помещений, машино-мест, расположенных в здании или сооружении:                 | данные отсутствуют   |                   |                         |
| Виды разрешенного использования:  | данные отсутствуют   |                   |                         |
| Статус записи об объекте недвижимости:  | Сведения об объекте недвижимости имеют статус "актуальные, ранее учтенные"   |                   |                         |
| Особые отметки:   | Сведения, необходимые для заполнения раздела: 5 - План расположения помещения, машино-места на этаже (плане этажа), отсутствуют.   |                   |                         |
| Получатель выписки:   | НИКИШИН ЕВГЕНИЙ ЕВГЕНЬЕВИЧ (представитель правообладателя),<br>Правообладатель: АДМИНИСТРАЦИЯ ХОТЫНЕЦКОГО РАЙОНА ОРЛОВСКОЙ ОБЛАСТИ |                   |                         |

|                               |  |                   |
|-------------------------------|--|-------------------|
| полное наименование должности | <br>ДОКУМЕНТ ПОДПИСАН<br>ЭЛЕКТРОННОЙ ПОДПИСЬЮ | инициалы, фамилия |
|-------------------------------|--|-------------------|

Сертификат: 009F0BDC181A023B64597F1E2579BEFB50  
 Владелец: ФЕДЕРАЛЬНАЯ СЛУЖБА ГОСУДАРСТВЕННОЙ  
 РЕГИСТРАЦИИ, КАДАСТРА И КАРТОГРАФИИ  
 Действителен: с 02.08.2024 по 26.10.2025

Выписка из Единого государственного реестра недвижимости об основных характеристиках и зарегистрированных правах на объект недвижимости  
Сведения о зарегистрированных правах


|                          |                           |                   |                         |
|--------------------------|---------------------------|-------------------|-------------------------|
| Сооружение               |                           |                   |                         |
| вид объекта недвижимости |                           |                   |                         |
| Лист № 1 раздела 2       | Всего листов раздела 2: 1 | Всего разделов: 3 | Всего листов выписки: 3 |
| 19.12.2024г.             |                           |                   |                         |
| Кадастровый номер:       |                           | 57:03:0000000:267 |                         |

|    |  |                     |  |
|----|--|---------------------|--|
| 1  | Правообладатель (правообладатели):   | 1.1                 | Муниципальное образование-городское поселение Хотынец Хотынецкого района Орловской области |
|    | Сведения о возможности предоставления третьим лицам персональных данных физического лица:  | 1.1.1               | данные отсутствуют   |
| 2  | Вид, номер, дата и время государственной регистрации права:  | 2.1                 | Собственность<br>57-57-16/002/2012-211<br>11.03.2012 00:00:00                              |
| 4  | Ограничение прав и обременение объекта недвижимости:   | не зарегистрировано |  |
| 5  | Заявленные в судебном порядке права требования:  | данные отсутствуют  |  |
| 6  | Сведения о возражении в отношении зарегистрированного права:   | данные отсутствуют  |  |
| 7  | Сведения о возможности предоставления третьим лицам персональных данных физического лица   | данные отсутствуют  |  |
| 8  | Сведения о наличии решения об изъятии объекта недвижимости для государственных и муниципальных нужд:   | данные отсутствуют  |  |
| 9  | Сведения о невозможности государственной регистрации без личного участия правообладателя или его законного представителя:  | данные отсутствуют  |  |
| 10 | Правопритязания и сведения о наличии поступивших, но не рассмотренных заявлений о проведении государственной регистрации права (перехода, прекращения права), ограничения права или обременения объекта недвижимости, сделки в отношении объекта недвижимости: | отсутствуют         |  |

|                               |  |                   |
|-------------------------------|--|-------------------|
| полное наименование должности | <br>ДОКУМЕНТ ПОДПИСАН<br>ЭЛЕКТРОННОЙ ПОДПИСЬЮ | инициалы, фамилия |
|-------------------------------|--|-------------------|

Сертификат: 009F0BDC181A023B64597F1E2579BEFB50  
 Владелец: ФЕДЕРАЛЬНАЯ СЛУЖБА ГОСУДАРСТВЕННОЙ  
 РЕГИСТРАЦИИ, КАДАСТРА И КАРТОГРАФИИ  
 Действителен: с 02.08.2024 по 26.10.2025

Выписка из Единого государственного реестра недвижимости об основных характеристиках и зарегистрированных правах на объект недвижимости  
Описание местоположения объекта недвижимости

|   |                           |                   |                         |
|---|---------------------------|-------------------|-------------------------|
| Сооружение  |                           |                   |                         |
| вид объекта недвижимости  |                           |                   |                         |
| Лист № 1 раздела 4  | Всего листов раздела 4: 1 | Всего разделов: 3 | Всего листов выписки: 3 |
| 19.12.2024г.  |                           |                   |                         |
| Кадастровый номер:  |                           | 57:03:0000000:267 |                         |
| Схема расположения объекта недвижимости (части объекта недвижимости) на земельном участке(ах) |                           |                   |                         |
|           |                           |                   |                         |
| Масштаб 1:6000  | Условные обозначения:     |                   |                         |

|                               |   |                   |
|-------------------------------|---|-------------------|
|                               |  |                   |
| полное наименование должности | ДОКУМЕНТ ПОДПИСАН<br>ЭЛЕКТРОННОЙ ПОДПИСЬЮ   | инициалы, фамилия |

Сертификат: 009F0BDC181A023B64597F1E2579BEFB50  
 Владелец: ФЕДЕРАЛЬНАЯ СЛУЖБА ГОСУДАРСТВЕННОЙ  
 РЕГИСТРАЦИИ, КАДАСТРА И КАРТОГРАФИИ  
 Действителен: с 02.08.2024 по 26.10.2025

**Управление Федеральной службы государственной регистрации, кадастра и картографии по Орловской области**  
полное наименование органа регистрации прав


Выписка из Единого государственного реестра недвижимости об основных характеристиках и зарегистрированных правах на объект недвижимости

Сведения об основных характеристиках объекта недвижимости

В Единый государственный реестр недвижимости внесены следующие сведения:

Раздел 1 Лист 1

| Сооружение  |  |                   |                         |
|---|--|-------------------|-------------------------|
| вид объекта недвижимости  |  |                   |                         |
| Лист № 1 раздела 1  | Всего листов раздела 1: 1  | Всего разделов: 3 | Всего листов выписки: 3 |
| 19.12.2024г.  |  |                   |                         |
| Кадастровый номер:  | 57:03:0040212:131  |                   |                         |
| Номер кадастрового квартала:  | 57:03:0000000  |                   |                         |
| Дата присвоения кадастрового номера:  | 20.01.2014   |                   |                         |
| Ранее присвоенный государственный учетный номер:  | Инвентарный номер 54:257:002:011224550; Условный номер 57-57-16/002/2012-212   |                   |                         |
| Местоположение:   | Российская Федерация, Орловская область, р-н Хотынецкий, пгт Хотынец, пер Лескова  |                   |                         |
| Основная характеристика (для сооружения):   | тип  | значение          | единица измерения       |
|   | протяженность  | 200               | в метрах                |
| Назначение:   | Нежилое  |                   |                         |
| Наименование:   | Водопровод   |                   |                         |
| Количество этажей, в том числе подземных этажей:  | данные отсутствуют   |                   |                         |
| Год ввода в эксплуатацию по завершении строительства:   | 1979   |                   |                         |
| Год завершения строительства:   | данные отсутствуют   |                   |                         |
| Кадастровая стоимость, руб.:  | 317118   |                   |                         |
| Кадастровые номера иных объектов недвижимости, в пределах которых расположен объект недвижимости: | данные отсутствуют   |                   |                         |
| Кадастровые номера помещений, машино-мест, расположенных в здании или сооружении:                 | данные отсутствуют   |                   |                         |
| Виды разрешенного использования:  | данные отсутствуют   |                   |                         |
| Статус записи об объекте недвижимости:  | Сведения об объекте недвижимости имеют статус "актуальные, ранее учтенные"   |                   |                         |
| Особые отметки:   | Сведения, необходимые для заполнения раздела: 5 - План расположения помещения, машино-места на этаже (плане этажа), отсутствуют.   |                   |                         |
| Получатель выписки:   | НИКИШИН ЕВГЕНИЙ ЕВГЕНЬЕВИЧ (представитель правообладателя),<br>Правообладатель: АДМИНИСТРАЦИЯ ХОТЫНЕЦКОГО РАЙОНА ОРЛОВСКОЙ ОБЛАСТИ |                   |                         |

|                               |  |                   |
|-------------------------------|--|-------------------|
| полное наименование должности | <br>ДОКУМЕНТ ПОДПИСАН<br>ЭЛЕКТРОННОЙ ПОДПИСЬЮ   | инициалы, фамилия |
|                               | <small>Сертификат: 009F0BDC181A023B64597F1E2579BEFB50<br/>         Владелец: ФЕДЕРАЛЬНАЯ СЛУЖБА ГОСУДАРСТВЕННОЙ<br/>         РЕГИСТРАЦИИ, КАДАСТРА И КАРТОГРАФИИ<br/>         Действителен: с 02.08.2024 по 26.10.2025</small> |                   |



Выписка из Единого государственного реестра недвижимости об основных характеристиках и зарегистрированных правах на объект недвижимости

Сведения о зарегистрированных правах

|                          |  |  |  |
|--------------------------|--|--|--|
| Сооружение               |  |  |  |
| вид объекта недвижимости |  |  |  |

|                    |                           |                   |                         |
|--------------------|---------------------------|-------------------|-------------------------|
| Лист № 1 раздела 2 | Всего листов раздела 2: 1 | Всего разделов: 3 | Всего листов выписки: 3 |
|--------------------|---------------------------|-------------------|-------------------------|

19.12.2024г.

Кадастровый номер: 57:03:0040212:131

|    |  |                     |  |
|----|--|---------------------|--|
| 1  | Правообладатель (правообладатели):   | 1.1                 | Муниципальное образование-городское поселение Хотынец Хотынецкого района Орловской области |
|    | Сведения о возможности предоставления третьим лицам персональных данных физического лица:  | 1.1.1               | данные отсутствуют   |
| 2  | Вид, номер, дата и время государственной регистрации права:  | 2.1                 | Собственность<br>57-57-16/002/2012-212<br>11.03.2012 00:00:00                              |
| 4  | Ограничение прав и обременение объекта недвижимости:   | не зарегистрировано |  |
| 5  | Заявленные в судебном порядке права требования:  | данные отсутствуют  |  |
| 6  | Сведения о возражении в отношении зарегистрированного права:   | данные отсутствуют  |  |
| 7  | Сведения о возможности предоставления третьим лицам персональных данных физического лица   | данные отсутствуют  |  |
| 8  | Сведения о наличии решения об изъятии объекта недвижимости для государственных и муниципальных нужд:   | данные отсутствуют  |  |
| 9  | Сведения о невозможности государственной регистрации без личного участия правообладателя или его законного представителя:  | данные отсутствуют  |  |
| 10 | Правопритязания и сведения о наличии поступивших, но не рассмотренных заявлений о проведении государственной регистрации права (перехода, прекращения права), ограничения права или обременения объекта недвижимости, сделки в отношении объекта недвижимости: | отсутствуют         |  |

|                               |  |                   |
|-------------------------------|--|-------------------|
| полное наименование должности | <br>ДОКУМЕНТ ПОДПИСАН<br>ЭЛЕКТРОННОЙ ПОДПИСЬЮ | инициалы, фамилия |
|-------------------------------|--|-------------------|

Сертификат: 009F0BDC181A023B64597F1E2579BEFB50  
 Владелец: ФЕДЕРАЛЬНАЯ СЛУЖБА ГОСУДАРСТВЕННОЙ  
 РЕГИСТРАЦИИ, КАДАСТРА И КАРТОГРАФИИ  
 Действителен: с 02.08.2024 по 26.10.2025



Управление Федеральной службы государственной регистрации, кадастра и картографии по Орловской области  
полное наименование органа регистрации прав

Выписка из Единого государственного реестра недвижимости об основных характеристиках и зарегистрированных правах на объект недвижимости

Сведения об основных характеристиках объекта недвижимости

В Единый государственный реестр недвижимости внесены следующие сведения:

Раздел 1 Лист 1

| Сооружение  |  |                   |                         |
|---|--|-------------------|-------------------------|
| вид объекта недвижимости  |  |                   |                         |
| Лист № 1 раздела 1  | Всего листов раздела 1: 1  | Всего разделов: 3 | Всего листов выписки: 3 |
| 19.12.2024г.  |  |                   |                         |
| Кадастровый номер:  | 57:03:0000000:266  |                   |                         |
| Номер кадастрового квартала:  | 57:03:0000000  |                   |                         |
| Дата присвоения кадастрового номера:  | 20.01.2014   |                   |                         |
| Ранее присвоенный государственный учетный номер:  | Инвентарный номер 54:257:002:011224570; Условный номер 57-57-16/002/2012-213   |                   |                         |
| Местоположение:   | Российская Федерация, Орловская область, р-н Хотынецкий, пгт Хотынец, ул Первомайская  |                   |                         |
| Основная характеристика (для сооружения):   | тип  | значение          | единица измерения       |
|   | протяженность  | 340               | в метрах                |
| Назначение:   | Нежилое  |                   |                         |
| Наименование:   | Водопровод   |                   |                         |
| Количество этажей, в том числе подземных этажей:  | данные отсутствуют   |                   |                         |
| Год ввода в эксплуатацию по завершении строительства:   | 1987   |                   |                         |
| Год завершения строительства:   | данные отсутствуют   |                   |                         |
| Кадастровая стоимость, руб.:  | 548069.8   |                   |                         |
| Кадастровые номера иных объектов недвижимости, в пределах которых расположен объект недвижимости: | данные отсутствуют   |                   |                         |
| Кадастровые номера помещений, машино-мест, расположенных в здании или сооружении:                 | данные отсутствуют   |                   |                         |
| Виды разрешенного использования:  | данные отсутствуют   |                   |                         |
| Статус записи об объекте недвижимости:  | Сведения об объекте недвижимости имеют статус "актуальные, ранее учтенные"   |                   |                         |
| Особые отметки:   | Сведения, необходимые для заполнения раздела: 5 - План расположения помещения, машино-места на этаже (плане этажа), отсутствуют.   |                   |                         |
| Получатель выписки:   | НИКИШИН ЕВГЕНИЙ ЕВГЕНЬЕВИЧ (представитель правообладателя),<br>Правообладатель: АДМИНИСТРАЦИЯ ХОТЫНЕЦКОГО РАЙОНА ОРЛОВСКОЙ ОБЛАСТИ |                   |                         |

|                               |  |                   |
|-------------------------------|--|-------------------|
| полное наименование должности | <br>ДОКУМЕНТ ПОДПИСАН<br>ЭЛЕКТРОННОЙ ПОДПИСЬЮ | инициалы, фамилия |
|-------------------------------|--|-------------------|

Сертификат: 009F0BDC181A023B64597F1E2579BEFB50  
 Владелец: ФЕДЕРАЛЬНАЯ СЛУЖБА ГОСУДАРСТВЕННОЙ  
 РЕГИСТРАЦИИ, КАДАСТРА И КАРТОГРАФИИ  
 Действителен: с 02.08.2024 по 26.10.2025


Выписка из Единого государственного реестра недвижимости об основных характеристиках и зарегистрированных правах на объект недвижимости  
Сведения о зарегистрированных правах

|                          |                           |                   |                         |
|--------------------------|---------------------------|-------------------|-------------------------|
| Сооружение               |                           |                   |                         |
| вид объекта недвижимости |                           |                   |                         |
| Лист № 1 раздела 2       | Всего листов раздела 2: 1 | Всего разделов: 3 | Всего листов выписки: 3 |
| 19.12.2024г.             |                           |                   |                         |
| Кадастровый номер:       |                           | 57:03:0000000:266 |                         |

|    |  |                     |  |
|----|--|---------------------|--|
| 1  | Правообладатель (правообладатели):   | 1.1                 | Муниципальное образование-городское поселение Хотынец Хотынецкого района Орловской области |
|    | Сведения о возможности предоставления третьим лицам персональных данных физического лица:  | 1.1.1               | данные отсутствуют   |
| 2  | Вид, номер, дата и время государственной регистрации права:  | 2.1                 | Собственность<br>57-57-16/002/2012-213<br>11.03.2012 00:00:00                              |
| 4  | Ограничение прав и обременение объекта недвижимости:   | не зарегистрировано |  |
| 5  | Заявленные в судебном порядке права требования:  | данные отсутствуют  |  |
| 6  | Сведения о возражении в отношении зарегистрированного права:   | данные отсутствуют  |  |
| 7  | Сведения о возможности предоставления третьим лицам персональных данных физического лица   | данные отсутствуют  |  |
| 8  | Сведения о наличии решения об изъятии объекта недвижимости для государственных и муниципальных нужд:   | данные отсутствуют  |  |
| 9  | Сведения о невозможности государственной регистрации без личного участия правообладателя или его законного представителя:  | данные отсутствуют  |  |
| 10 | Правопритязания и сведения о наличии поступивших, но не рассмотренных заявлений о проведении государственной регистрации права (перехода, прекращения права), ограничения права или обременения объекта недвижимости, сделки в отношении объекта недвижимости: | отсутствуют         |  |

|                               |   |                   |
|-------------------------------|---|-------------------|
| полное наименование должности | <br>ДОКУМЕНТ ПОДПИСАН<br>ЭЛЕКТРОННОЙ ПОДПИСЬЮ  | инициалы, фамилия |
|                               | Сертификат: 009F0BDC181A023B64597F1E2579BEFB50<br>Владелец: ФЕДЕРАЛЬНАЯ СЛУЖБА ГОСУДАРСТВЕННОЙ<br>РЕГИСТРАЦИИ, КАДАСТРА И КАРТОГРАФИИ<br>Действителен: с 02.08.2024 по 26.10.2025 |                   |

Выписка из Единого государственного реестра недвижимости об основных характеристиках и зарегистрированных правах на объект недвижимости  
Описание местоположения объекта недвижимости

|   |   |                   |                         |
|---|---|-------------------|-------------------------|
| Сооружение  |   |                   |                         |
| вид объекта недвижимости  |   |                   |                         |
| Лист № 1 раздела 4  | Всего листов раздела 4: 1   | Всего разделов: 3 | Всего листов выписки: 3 |
| 19.12.2024г.  |   |                   |                         |
| Кадастровый номер:  |   | 57:03:0000000:266 |                         |
| Схема расположения объекта недвижимости (части объекта недвижимости) на земельном участке(ах) |   |                   |                         |
|   |   |                   |                         |
| Масштаб 1:2000  | Условные обозначения:   |                   |                         |
| полное наименование должности   | <br>ДОКУМЕНТ ПОДПИСАН<br>ЭЛЕКТРОННОЙ ПОДПИСЬЮ  | инициалы, фамилия |                         |
|   | Сертификат: 009F0VDC181A023B64597F1E2579BEFB50<br>Владелец: ФЕДЕРАЛЬНАЯ СЛУЖБА ГОСУДАРСТВЕННОЙ<br>РЕГИСТРАЦИИ, КАДАСТРА И КАРТОГРАФИИ<br>Действителен: с 02.08.2024 по 26.10.2025 |                   |                         |

Управление Федеральной службы государственной регистрации, кадастра и картографии по Орловской области  
полное наименование органа регистрации прав

Выписка из Единого государственного реестра недвижимости об основных характеристиках и зарегистрированных правах на объект недвижимости

Сведения об основных характеристиках объекта недвижимости

В Единый государственный реестр недвижимости внесены следующие сведения:

Раздел 1 Лист 1

| Сооружение  |  |                   |                         |
|---|--|-------------------|-------------------------|
| вид объекта недвижимости  |  |                   |                         |
| Лист № 1 раздела 1  | Всего листов раздела 1: 1  | Всего разделов: 3 | Всего листов выписки: 3 |
| 19.12.2024г.  |  |                   |                         |
| Кадастровый номер:  | 57:03:0000000:258  |                   |                         |
| Номер кадастрового квартала:  | 57:03:0000000  |                   |                         |
| Дата присвоения кадастрового номера:  | 20.01.2014   |                   |                         |
| Ранее присвоенный государственный учетный номер:  | Инвентарный номер 54:257:002:011224560; Условный номер 57-57-16/002/2012-214   |                   |                         |
| Местоположение:   | Российская Федерация, Орловская область, р-н Хотынецкий, пгт Хотынец, ул Привокзальная   |                   |                         |
| Основная характеристика (для сооружения):   | тип  | значение          | единица измерения       |
|   | протяженность  | 1100              | в метрах                |
| Назначение:   | Нежилое  |                   |                         |
| Наименование:   | Водопровод   |                   |                         |
| Количество этажей, в том числе подземных этажей:  | данные отсутствуют   |                   |                         |
| Год ввода в эксплуатацию по завершении строительства:   | 1986   |                   |                         |
| Год завершения строительства:   | данные отсутствуют   |                   |                         |
| Кадастровая стоимость, руб.:  | 1744149  |                   |                         |
| Кадастровые номера иных объектов недвижимости, в пределах которых расположен объект недвижимости: | данные отсутствуют   |                   |                         |
| Кадастровые номера помещений, машино-мест, расположенных в здании или сооружении:                 | данные отсутствуют   |                   |                         |
| Виды разрешенного использования:  | данные отсутствуют   |                   |                         |
| Статус записи об объекте недвижимости:  | Сведения об объекте недвижимости имеют статус "актуальные, ранее учтенные"   |                   |                         |
| Особые отметки:   | Сведения, необходимые для заполнения раздела: 5 - План расположения помещения, машино-места на этаже (плане этажа), отсутствуют.   |                   |                         |
| Получатель выписки:   | НИКИШИН ЕВГЕНИЙ ЕВГЕНЬЕВИЧ (представитель правообладателя),<br>Правообладатель: АДМИНИСТРАЦИЯ ХОТЫНЕЦКОГО РАЙОНА ОРЛОВСКОЙ ОБЛАСТИ |                   |                         |

|                               |  |                   |
|-------------------------------|--|-------------------|
| полное наименование должности | <br>ДОКУМЕНТ ПОДПИСАН<br>ЭЛЕКТРОННОЙ ПОДПИСЬЮ | инициалы, фамилия |
|-------------------------------|--|-------------------|

Сертификат: 009F0BDC181A023B64597F1E2579BEFB50  
 Владелец: ФЕДЕРАЛЬНАЯ СЛУЖБА ГОСУДАРСТВЕННОЙ  
 РЕГИСТРАЦИИ, КАДАСТРА И КАРТОГРАФИИ  
 Действителен: с 02.08.2024 по 26.10.2025



Выписка из Единого государственного реестра недвижимости об основных характеристиках и зарегистрированных правах на объект недвижимости  
Сведения о зарегистрированных правах

|                          |                           |                   |                         |
|--------------------------|---------------------------|-------------------|-------------------------|
| Сооружение               |                           |                   |                         |
| вид объекта недвижимости |                           |                   |                         |
| Лист № 1 раздела 2       | Всего листов раздела 2: 1 | Всего разделов: 3 | Всего листов выписки: 3 |
| 19.12.2024г.             |                           |                   |                         |
| Кадастровый номер:       |                           | 57:03:0000000:258 |                         |

|    |  |                     |  |
|----|--|---------------------|--|
| 1  | Правообладатель (правообладатели):   | 1.1                 | Муниципальное образование-городское поселение Хотынец Хотынецкого района Орловской области |
|    | Сведения о возможности предоставления третьим лицам персональных данных физического лица:  | 1.1.1               | данные отсутствуют   |
| 2  | Вид, номер, дата и время государственной регистрации права:  | 2.1                 | Собственность<br>57-57-16/002/2012-214<br>11.03.2012 00:00:00                              |
| 4  | Ограничение прав и обременение объекта недвижимости:   | не зарегистрировано |  |
| 5  | Заявленные в судебном порядке права требования:  | данные отсутствуют  |  |
| 6  | Сведения о возражении в отношении зарегистрированного права:   | данные отсутствуют  |  |
| 7  | Сведения о возможности предоставления третьим лицам персональных данных физического лица   | данные отсутствуют  |  |
| 8  | Сведения о наличии решения об изъятии объекта недвижимости для государственных и муниципальных нужд:   | данные отсутствуют  |  |
| 9  | Сведения о невозможности государственной регистрации без личного участия правообладателя или его законного представителя:  | данные отсутствуют  |  |
| 10 | Правопритязания и сведения о наличии поступивших, но не рассмотренных заявлений о проведении государственной регистрации права (перехода, прекращения права), ограничения права или обременения объекта недвижимости, сделки в отношении объекта недвижимости: | отсутствуют         |  |

|                               |  |                   |
|-------------------------------|--|-------------------|
| полное наименование должности | <br>ДОКУМЕНТ ПОДПИСАН<br>ЭЛЕКТРОННОЙ ПОДПИСЬЮ   | инициалы, фамилия |
|                               | <small>Сертификат: 009F0BDC181A023B64597F1E2579BEFB50<br/>         Владелец: ФЕДЕРАЛЬНАЯ СЛУЖБА ГОСУДАРСТВЕННОЙ<br/>         РЕГИСТРАЦИИ, КАДАСТРА И КАРТОГРАФИИ<br/>         Действителен: с 02.08.2024 по 26.10.2025</small> |                   |

Выписка из Единого государственного реестра недвижимости об основных характеристиках и зарегистрированных правах на объект недвижимости  
Описание местоположения объекта недвижимости

|   |  |                   |                         |
|---|--|-------------------|-------------------------|
| Сооружение  |  |                   |                         |
| вид объекта недвижимости  |  |                   |                         |
| Лист № 1 раздела 4  | Всего листов раздела 4: 1  | Всего разделов: 3 | Всего листов выписки: 3 |
| 19.12.2024г.  |  |                   |                         |
| Кадастровый номер:  |  | 57:03:0000000:258 |                         |
| Схема расположения объекта недвижимости (части объекта недвижимости) на земельном участке(ах) |  |                   |                         |
|             |  |                   |                         |
| Масштаб 1:8000  | Условные обозначения:  |                   |                         |
| полное наименование должности   | <br>ДОКУМЕНТ ПОДПИСАН<br>ЭЛЕКТРОННОЙ ПОДПИСЬЮ | инициалы, фамилия |                         |

Сертификат: 009F0BDC181A023B64597F1E2579BEFB50  
 Владелец: ФЕДЕРАЛЬНАЯ СЛУЖБА ГОСУДАРСТВЕННОЙ  
 РЕГИСТРАЦИИ, КАДАСТРА И КАРТОГРАФИИ  
 Действителен: с 02.08.2024 по 26.10.2025



Управление Федеральной службы государственной регистрации, кадастра и картографии по Орловской области  
полное наименование органа регистрации прав

Выписка из Единого государственного реестра недвижимости об основных характеристиках и зарегистрированных правах на объект недвижимости

Сведения об основных характеристиках объекта недвижимости

В Единый государственный реестр недвижимости внесены следующие сведения:

Раздел 1 Лист 1

| Сооружение  |  |                   |                         |
|---|--|-------------------|-------------------------|
| вид объекта недвижимости  |  |                   |                         |
| Лист № 1 раздела 1  | Всего листов раздела 1: 1  | Всего разделов: 3 | Всего листов выписки: 3 |
| 20.12.2024г.  |  |                   |                         |
| Кадастровый номер:  | 57:03:0000000:265  |                   |                         |
| Номер кадастрового квартала:  | 57:03:0000000  |                   |                         |
| Дата присвоения кадастрового номера:  | 20.01.2014   |                   |                         |
| Ранее присвоенный государственный учетный номер:  | Инвентарный номер 54:257:002:011224650; Условный номер 57-57-16/002/2012-220   |                   |                         |
| Местоположение:   | Российская Федерация, Орловская область, р-н Хотынецкий, пгт. Хотынец, ул. Пионерская  |                   |                         |
| Основная характеристика (для сооружения):   | тип  | значение          | единица измерения       |
|   | протяженность  | 625               | в метрах                |
| Назначение:   | Нежилое  |                   |                         |
| Наименование:   | Водопровод   |                   |                         |
| Количество этажей, в том числе подземных этажей:  | данные отсутствуют   |                   |                         |
| Год ввода в эксплуатацию по завершении строительства:   | 1982   |                   |                         |
| Год завершения строительства:   | данные отсутствуют   |                   |                         |
| Кадастровая стоимость, руб.:  | 990993.75  |                   |                         |
| Кадастровые номера иных объектов недвижимости, в пределах которых расположен объект недвижимости: | 57:03:0040202:32, 57:03:0040202:68, 57:03:0040205:13   |                   |                         |
| Кадастровые номера помещений, машино-мест, расположенных в здании или сооружении:                 | данные отсутствуют   |                   |                         |
| Виды разрешенного использования:  | данные отсутствуют   |                   |                         |
| Статус записи об объекте недвижимости:  | Сведения об объекте недвижимости имеют статус "актуальные, ранее учтенные"   |                   |                         |
| Особые отметки:   | Сведения, необходимые для заполнения раздела: 5 - План расположения помещения, машино-места на этаже (плане этажа), отсутствуют.   |                   |                         |
| Получатель выписки:   | НИКИШИН ЕВГЕНИЙ ЕВГЕНЬЕВИЧ (представитель правообладателя),<br>Правообладатель: АДМИНИСТРАЦИЯ ХОТЫНЕЦКОГО РАЙОНА ОРЛОВСКОЙ ОБЛАСТИ |                   |                         |

|                               |  |                   |
|-------------------------------|--|-------------------|
| полное наименование должности | <br>ДОКУМЕНТ ПОДПИСАН<br>ЭЛЕКТРОННОЙ ПОДПИСЬЮ | инициалы, фамилия |
|-------------------------------|--|-------------------|

Сертификат: 009F0BDC181A023B64597F1E2579BEFB50  
 Владелец: ФЕДЕРАЛЬНАЯ СЛУЖБА ГОСУДАРСТВЕННОЙ  
 РЕГИСТРАЦИИ, КАДАСТРА И КАРТОГРАФИИ  
 Действителен: с 02.08.2024 по 26.10.2025

Выписка из Единого государственного реестра недвижимости об основных характеристиках и зарегистрированных правах на объект недвижимости

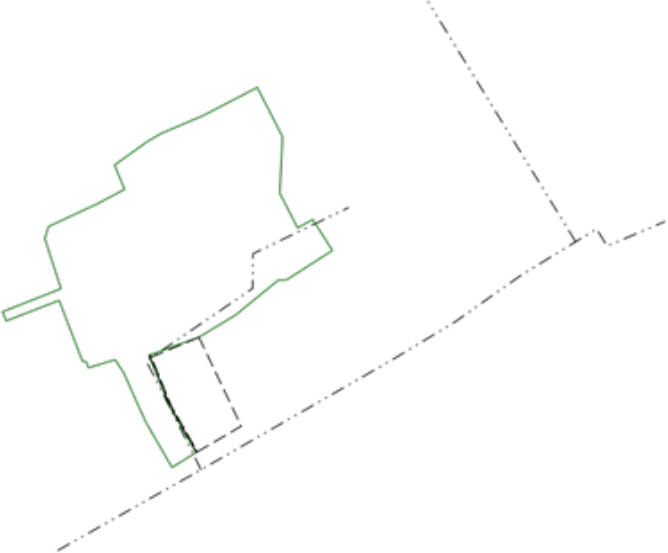
Сведения о зарегистрированных правах

|                          |                           |                   |                         |
|--------------------------|---------------------------|-------------------|-------------------------|
| Сооружение               |                           |                   |                         |
| вид объекта недвижимости |                           |                   |                         |
| Лист № 1 раздела 2       | Всего листов раздела 2: 1 | Всего разделов: 3 | Всего листов выписки: 3 |
| 20.12.2024г.             |                           |                   |                         |
| Кадастровый номер:       |                           | 57:03:0000000:265 |                         |

|    |  |                     |  |
|----|--|---------------------|--|
| 1  | Правообладатель (правообладатели):   | 1.1                 | Муниципальное образование-городское поселение Хотынец Хотынецкого района Орловской области |
|    | Сведения о возможности предоставления третьим лицам персональных данных физического лица:  | 1.1.1               | данные отсутствуют   |
| 2  | Вид, номер, дата и время государственной регистрации права:  | 2.1                 | Собственность<br>57-57-16/002/2012-220<br>11.03.2012 00:00:00                              |
| 4  | Ограничение прав и обременение объекта недвижимости:   | не зарегистрировано |  |
| 5  | Заявленные в судебном порядке права требования:  | данные отсутствуют  |  |
| 6  | Сведения о возражении в отношении зарегистрированного права:   | данные отсутствуют  |  |
| 7  | Сведения о возможности предоставления третьим лицам персональных данных физического лица   | данные отсутствуют  |  |
| 8  | Сведения о наличии решения об изъятии объекта недвижимости для государственных и муниципальных нужд:   | данные отсутствуют  |  |
| 9  | Сведения о невозможности государственной регистрации без личного участия правообладателя или его законного представителя:  | данные отсутствуют  |  |
| 10 | Правопритязания и сведения о наличии поступивших, но не рассмотренных заявлений о проведении государственной регистрации права (перехода, прекращения права), ограничения права или обременения объекта недвижимости, сделки в отношении объекта недвижимости: | отсутствуют         |  |

|                               |   |                   |
|-------------------------------|---|-------------------|
| полное наименование должности | <br>ДОКУМЕНТ ПОДПИСАН<br>ЭЛЕКТРОННОЙ ПОДПИСЬЮ<br>Сертификат: 009F0BDC181A023B64597F1E2579BEFB50<br>Владелец: ФЕДЕРАЛЬНАЯ СЛУЖБА ГОСУДАРСТВЕННОЙ<br>РЕГИСТРАЦИИ, КАДАСТРА И КАРТОГРАФИИ<br>Действителен: с 02.08.2024 по 26.10.2025 | инициалы, фамилия |
|-------------------------------|---|-------------------|

Выписка из Единого государственного реестра недвижимости об основных характеристиках и зарегистрированных правах на объект недвижимости  
Описание местоположения объекта недвижимости

|   |                           |                   |                         |
|---|---------------------------|-------------------|-------------------------|
| Сооружение  |                           |                   |                         |
| вид объекта недвижимости  |                           |                   |                         |
| Лист № 1 раздела 4  | Всего листов раздела 4: 1 | Всего разделов: 3 | Всего листов выписки: 3 |
| 20.12.2024г.  |                           |                   |                         |
| Кадастровый номер:  |                           | 57:03:0000000:265 |                         |
| Схема расположения объекта недвижимости (части объекта недвижимости) на земельном участке(ах) |                           |                   |                         |
|            |                           |                   |                         |
| Масштаб 1:3000  | Условные обозначения:     |                   |                         |

|                               |   |                   |
|-------------------------------|---|-------------------|
|                               |  |                   |
| полное наименование должности | ДОКУМЕНТ ПОДПИСАН<br>ЭЛЕКТРОННОЙ ПОДПИСЬЮ   | инициалы, фамилия |

Сертификат: 009F0BDC181A023B64597F1E2579BEFB50  
 Владелец: ФЕДЕРАЛЬНАЯ СЛУЖБА ГОСУДАРСТВЕННОЙ  
 РЕГИСТРАЦИИ, КАДАСТРА И КАРТОГРАФИИ  
 Действителен: с 02.08.2024 по 26.10.2025

Управление Федеральной службы государственной регистрации, кадастра и картографии по Орловской области  
полное наименование органа регистрации прав

Выписка из Единого государственного реестра недвижимости об основных характеристиках и зарегистрированных правах на объект недвижимости

Сведения об основных характеристиках объекта недвижимости

В Единый государственный реестр недвижимости внесены следующие сведения:

Раздел 1 Лист 1

| Сооружение  |  |                   |                         |
|---|--|-------------------|-------------------------|
| вид объекта недвижимости  |  |                   |                         |
| Лист № 1 раздела 1  | Всего листов раздела 1: 1  | Всего разделов: 3 | Всего листов выписки: 3 |
| 19.12.2024г.  |  |                   |                         |
| Кадастровый номер:  | 57:03:0000000:295  |                   |                         |
| Номер кадастрового квартала:  | 57:03:0000000  |                   |                         |
| Дата присвоения кадастрового номера:  | 20.01.2014   |                   |                         |
| Ранее присвоенный государственный учетный номер:  | Инвентарный номер 54:257:002:011224660; Условный номер 57-57-16/002/2012-221   |                   |                         |
| Адрес:  | Российская Федерация, Орловская область, р-н Хотынецкий, пгт. Хотынец, пер. Батова   |                   |                         |
| Основная характеристика (для сооружения):   | тип  | значение          | единица измерения       |
|   | протяженность  | 650               | в метрах                |
| Назначение:   | Нежилое  |                   |                         |
| Наименование:   | Водопровод   |                   |                         |
| Количество этажей, в том числе подземных этажей:  | данные отсутствуют   |                   |                         |
| Год ввода в эксплуатацию по завершении строительства:   | 1985   |                   |                         |
| Год завершения строительства:   | данные отсутствуют   |                   |                         |
| Кадастровая стоимость, руб.:  | 1030633.5  |                   |                         |
| Кадастровые номера иных объектов недвижимости, в пределах которых расположен объект недвижимости: | данные отсутствуют   |                   |                         |
| Кадастровые номера помещений, машино-мест, расположенных в здании или сооружении:                 | данные отсутствуют   |                   |                         |
| Виды разрешенного использования:  | данные отсутствуют   |                   |                         |
| Статус записи об объекте недвижимости:  | Сведения об объекте недвижимости имеют статус "актуальные, ранее учтенные"   |                   |                         |
| Особые отметки:   | Сведения, необходимые для заполнения раздела: 5 - План расположения помещения, машино-места на этаже (плане этажа), отсутствуют.   |                   |                         |
| Получатель выписки:   | НИКИШИН ЕВГЕНИЙ ЕВГЕНЬЕВИЧ (представитель правообладателя),<br>Правообладатель: АДМИНИСТРАЦИЯ ХОТЫНЕЦКОГО РАЙОНА ОРЛОВСКОЙ ОБЛАСТИ |                   |                         |

|                               |  |                   |
|-------------------------------|--|-------------------|
| полное наименование должности | <br>ДОКУМЕНТ ПОДПИСАН<br>ЭЛЕКТРОННОЙ ПОДПИСЬЮ | инициалы, фамилия |
|-------------------------------|--|-------------------|

Сертификат: 009F0BDC181A023B64597F1E2579BEFB50  
 Владелец: ФЕДЕРАЛЬНАЯ СЛУЖБА ГОСУДАРСТВЕННОЙ  
 РЕГИСТРАЦИИ, КАДАСТРА И КАРТОГРАФИИ  
 Действителен: с 02.08.2024 по 26.10.2025

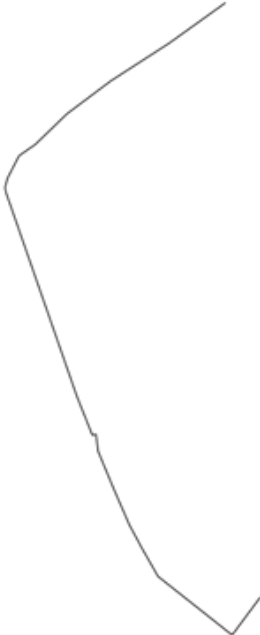
Выписка из Единого государственного реестра недвижимости об основных характеристиках и зарегистрированных правах на объект недвижимости  
Сведения о зарегистрированных правах

|                          |                           |                   |                         |
|--------------------------|---------------------------|-------------------|-------------------------|
| Сооружение               |                           |                   |                         |
| вид объекта недвижимости |                           |                   |                         |
| Лист № 1 раздела 2       | Всего листов раздела 2: 1 | Всего разделов: 3 | Всего листов выписки: 3 |
| 19.12.2024г.             |                           |                   |                         |
| Кадастровый номер:       |                           | 57:03:0000000:295 |                         |

|    |  |                     |  |
|----|--|---------------------|--|
| 1  | Правообладатель (правообладатели):   | 1.1                 | Муниципальное образование-городское поселение Хотынец Хотынецкого района Орловской области |
|    | Сведения о возможности предоставления третьим лицам персональных данных физического лица:  | 1.1.1               | данные отсутствуют   |
| 2  | Вид, номер, дата и время государственной регистрации права:  | 2.1                 | Собственность<br>57-57-16/002/2012-221<br>11.03.2012 00:00:00                              |
| 4  | Ограничение прав и обременение объекта недвижимости:   | не зарегистрировано |  |
| 5  | Заявленные в судебном порядке права требования:  | данные отсутствуют  |  |
| 6  | Сведения о возражении в отношении зарегистрированного права:   | данные отсутствуют  |  |
| 7  | Сведения о возможности предоставления третьим лицам персональных данных физического лица   | данные отсутствуют  |  |
| 8  | Сведения о наличии решения об изъятии объекта недвижимости для государственных и муниципальных нужд:   | данные отсутствуют  |  |
| 9  | Сведения о невозможности государственной регистрации без личного участия правообладателя или его законного представителя:  | данные отсутствуют  |  |
| 10 | Правопритязания и сведения о наличии поступивших, но не рассмотренных заявлений о проведении государственной регистрации права (перехода, прекращения права), ограничения права или обременения объекта недвижимости, сделки в отношении объекта недвижимости: | отсутствуют         |  |

|                               |   |                   |
|-------------------------------|---|-------------------|
| полное наименование должности | <br>ДОКУМЕНТ ПОДПИСАН<br>ЭЛЕКТРОННОЙ ПОДПИСЬЮ<br>Сертификат: 009F0BDC181A023B64597F1E2579BEFB50<br>Владелец: ФЕДЕРАЛЬНАЯ СЛУЖБА ГОСУДАРСТВЕННОЙ<br>РЕГИСТРАЦИИ, КАДАСТРА И КАРТОГРАФИИ<br>Действителен: с 02.08.2024 по 26.10.2025 | инициалы, фамилия |
|-------------------------------|---|-------------------|

Выписка из Единого государственного реестра недвижимости об основных характеристиках и зарегистрированных правах на объект недвижимости  
Описание местоположения объекта недвижимости

|   |                           |                   |                         |
|---|---------------------------|-------------------|-------------------------|
| Сооружение  |                           |                   |                         |
| вид объекта недвижимости  |                           |                   |                         |
| Лист № 1 раздела 4  | Всего листов раздела 4: 1 | Всего разделов: 3 | Всего листов выписки: 3 |
| 19.12.2024г.  |                           |                   |                         |
| Кадастровый номер:  |                           | 57:03:0000000:295 |                         |
| Схема расположения объекта недвижимости (части объекта недвижимости) на земельном участке(ах) |                           |                   |                         |
|            |                           |                   |                         |
| Масштаб 1:5000  | Условные обозначения:     |                   |                         |

|                               |   |                   |  |
|-------------------------------|---|-------------------|--|
|                               |  | ДОКУМЕНТ ПОДПИСАН |  |
| полное наименование должности | ЭЛЕКТРОННОЙ ПОДПИСЬЮ  | инициалы, фамилия |  |

Сертификат: 009f0bdc181a023b64597f1e2579befb50  
 Владелец: ФЕДЕРАЛЬНАЯ СЛУЖБА ГОСУДАРСТВЕННОЙ  
 РЕГИСТРАЦИИ, КАДАСТРА И КАРТОГРАФИИ  
 Действителен: с 02.08.2024 по 26.10.2025

**Управление Федеральной службы государственной регистрации, кадастра и картографии по Орловской области**  
полное наименование органа регистрации прав

Выписка из Единого государственного реестра недвижимости об основных характеристиках и зарегистрированных правах на объект недвижимости

Сведения об основных характеристиках объекта недвижимости

В Единый государственный реестр недвижимости внесены следующие сведения:

Раздел 1 Лист 1

| Сооружение  |  |                   |                         |
|---|--|-------------------|-------------------------|
| вид объекта недвижимости  |  |                   |                         |
| Лист № 1 раздела 1  | Всего листов раздела 1: 1  | Всего разделов: 3 | Всего листов выписки: 3 |
| 19.12.2024г.  |  |                   |                         |
| Кадастровый номер:  | 57:03:0000000:293  |                   |                         |
| Номер кадастрового квартала:  | 57:03:0040201  |                   |                         |
| Дата присвоения кадастрового номера:  | 20.01.2014   |                   |                         |
| Ранее присвоенный государственный учетный номер:  | Инвентарный номер 54:257:002:011224640; Условный номер 57-57-16/002/2012-222   |                   |                         |
| Местоположение:   | Российская Федерация, Орловская область, р-н Хотынецкий, пгт. Хотынец, ул. Батова  |                   |                         |
| Основная характеристика (для сооружения):   | тип  | значение          | единица измерения       |
|   | протяженность  | 870               | в метрах                |
| Назначение:   | Нежилое  |                   |                         |
| Наименование:   | Водопровод   |                   |                         |
| Количество этажей, в том числе подземных этажей:  | данные отсутствуют   |                   |                         |
| Год ввода в эксплуатацию по завершении строительства:   | данные отсутствуют   |                   |                         |
| Год завершения строительства:   | данные отсутствуют   |                   |                         |
| Кадастровая стоимость, руб.:  | 2069442.9  |                   |                         |
| Кадастровые номера иных объектов недвижимости, в пределах которых расположен объект недвижимости: | 57:03:0040201:15, 57:03:0000000:365, 57:03:0040201:27  |                   |                         |
| Кадастровые номера помещений, машино-мест, расположенных в здании или сооружении:                 | данные отсутствуют   |                   |                         |
| Виды разрешенного использования:  | данные отсутствуют   |                   |                         |
| Статус записи об объекте недвижимости:  | Сведения об объекте недвижимости имеют статус "актуальные, ранее учтенные"   |                   |                         |
| Особые отметки:   | Сведения, необходимые для заполнения раздела: 5 - План расположения помещения, машино-места на этаже (плане этажа), отсутствуют.   |                   |                         |
| Получатель выписки:   | НИКИШИН ЕВГЕНИЙ ЕВГЕНЬЕВИЧ (представитель правообладателя),<br>Правообладатель: АДМИНИСТРАЦИЯ ХОТЫНЕЦКОГО РАЙОНА ОРЛОВСКОЙ ОБЛАСТИ |                   |                         |

|                               |  |                   |
|-------------------------------|--|-------------------|
| полное наименование должности | <br>ДОКУМЕНТ ПОДПИСАН<br>ЭЛЕКТРОННОЙ ПОДПИСЬЮ | инициалы, фамилия |
|-------------------------------|--|-------------------|

Сертификат: 009F0BDC181A023B64597F1E2579BEFB50  
 Владелец: ФЕДЕРАЛЬНАЯ СЛУЖБА ГОСУДАРСТВЕННОЙ  
 РЕГИСТРАЦИИ, КАДАСТРА И КАРТОГРАФИИ  
 Действителен: с 02.08.2024 по 26.10.2025

Выписка из Единого государственного реестра недвижимости об основных характеристиках и зарегистрированных правах на объект недвижимости  
Сведения о зарегистрированных правах

|                          |                           |                   |                         |
|--------------------------|---------------------------|-------------------|-------------------------|
| Сооружение               |                           |                   |                         |
| вид объекта недвижимости |                           |                   |                         |
| Лист № 1 раздела 2       | Всего листов раздела 2: 1 | Всего разделов: 3 | Всего листов выписки: 3 |
| 19.12.2024г.             |                           |                   |                         |
| Кадастровый номер:       |                           | 57:03:0000000:293 |                         |


|    |  |                     |  |
|----|--|---------------------|--|
| 1  | Правообладатель (правообладатели):   | 1.1                 | Муниципальное образование-городское поселение Хотынец Хотынецкого района Орловской области |
|    | Сведения о возможности предоставления третьим лицам персональных данных физического лица:  | 1.1.1               | данные отсутствуют   |
| 2  | Вид, номер, дата и время государственной регистрации права:  | 2.1                 | Собственность<br>57-57-16/002/2012-222<br>11.03.2012 00:00:00                              |
| 4  | Ограничение прав и обременение объекта недвижимости:   | не зарегистрировано |  |
| 5  | Заявленные в судебном порядке права требования:  | данные отсутствуют  |  |
| 6  | Сведения о возражении в отношении зарегистрированного права:   | данные отсутствуют  |  |
| 7  | Сведения о возможности предоставления третьим лицам персональных данных физического лица   | данные отсутствуют  |  |
| 8  | Сведения о наличии решения об изъятии объекта недвижимости для государственных и муниципальных нужд:   | данные отсутствуют  |  |
| 9  | Сведения о невозможности государственной регистрации без личного участия правообладателя или его законного представителя:  | данные отсутствуют  |  |
| 10 | Правопритязания и сведения о наличии поступивших, но не рассмотренных заявлений о проведении государственной регистрации права (перехода, прекращения права), ограничения права или обременения объекта недвижимости, сделки в отношении объекта недвижимости: | отсутствуют         |  |

|                               |  |                   |
|-------------------------------|--|-------------------|
| полное наименование должности | <br>ДОКУМЕНТ ПОДПИСАН<br>ЭЛЕКТРОННОЙ ПОДПИСЬЮ | инициалы, фамилия |
|-------------------------------|--|-------------------|

Сертификат: 009F0BDC181A023B64597F1E2579BEFB50  
 Владелец: ФЕДЕРАЛЬНАЯ СЛУЖБА ГОСУДАРСТВЕННОЙ  
 РЕГИСТРАЦИИ, КАДАСТРА И КАРТОГРАФИИ  
 Действителен: с 02.08.2024 по 26.10.2025



Выписка из Единого государственного реестра недвижимости об основных характеристиках и зарегистрированных правах на объект недвижимости  
Описание местоположения объекта недвижимости

|   |   |                   |                         |
|---|---|-------------------|-------------------------|
| Сооружение  |   |                   |                         |
| вид объекта недвижимости  |   |                   |                         |
| Лист № 1 раздела 4  | Всего листов раздела 4: 1   | Всего разделов: 3 | Всего листов выписки: 3 |
| 19.12.2024г.  |   |                   |                         |
| Кадастровый номер:  |   | 57:03:0000000:293 |                         |
| Схема расположения объекта недвижимости (части объекта недвижимости) на земельном участке(ах) |   |                   |                         |
|   |   |                   |                         |
| Масштаб 1:5000  | Условные обозначения:   |                   |                         |
| полное наименование должности   | <br>ДОКУМЕНТ ПОДПИСАН<br>ЭЛЕКТРОННОЙ ПОДПИСЬЮ<br>Сертификат: 009F0BDC181A023B64597F1E2579BEFB50<br>Владелец: ФЕДЕРАЛЬНАЯ СЛУЖБА ГОСУДАРСТВЕННОЙ<br>РЕГИСТРАЦИИ, КАДАСТРА И КАРТОГРАФИИ<br>Действителен: с 02.08.2024 по 26.10.2025 | инициалы, фамилия |                         |

Управление Федеральной службы государственной регистрации, кадастра и картографии по Орловской области  
полное наименование органа регистрации прав

Выписка из Единого государственного реестра недвижимости об основных характеристиках и зарегистрированных правах на объект недвижимости

Сведения об основных характеристиках объекта недвижимости

В Единый государственный реестр недвижимости внесены следующие сведения:

Раздел 1 Лист 1

| Сооружение  |  |                   |                         |
|---|--|-------------------|-------------------------|
| вид объекта недвижимости  |  |                   |                         |
| Лист № 1 раздела 1  | Всего листов раздела 1: 1  | Всего разделов: 3 | Всего листов выписки: 3 |
| 19.12.2024г.  |  |                   |                         |
| Кадастровый номер:  | 57:03:0000000:284  |                   |                         |
| Номер кадастрового квартала:  | 57:03:0040205  |                   |                         |
| Дата присвоения кадастрового номера:  | 20.01.2014   |                   |                         |
| Ранее присвоенный государственный учетный номер:  | Инвентарный номер 54:257:002:011224630; Условный номер 57-57-16/002/2012-223   |                   |                         |
| Местоположение:   | Российская Федерация, Орловская область, р-н Хотынецкий, пгт. Хотынец, пер. Пионерский   |                   |                         |
| Основная характеристика (для сооружения):   | тип  | значение          | единица измерения       |
|   | протяженность  | 200               | в метрах                |
| Назначение:   | Нежилое  |                   |                         |
| Наименование:   | Водопровод   |                   |                         |
| Количество этажей, в том числе подземных этажей:  | данные отсутствуют   |                   |                         |
| Год ввода в эксплуатацию по завершении строительства:   | 1983   |                   |                         |
| Год завершения строительства:   | данные отсутствуют   |                   |                         |
| Кадастровая стоимость, руб.:  | 317118   |                   |                         |
| Кадастровые номера иных объектов недвижимости, в пределах которых расположен объект недвижимости: | данные отсутствуют   |                   |                         |
| Кадастровые номера помещений, машино-мест, расположенных в здании или сооружении:                 | данные отсутствуют   |                   |                         |
| Виды разрешенного использования:  | данные отсутствуют   |                   |                         |
| Статус записи об объекте недвижимости:  | Сведения об объекте недвижимости имеют статус "актуальные, ранее учтенные"   |                   |                         |
| Особые отметки:   | Сведения, необходимые для заполнения раздела: 5 - План расположения помещения, машино-места на этаже (плане этажа), отсутствуют.   |                   |                         |
| Получатель выписки:   | НИКИШИН ЕВГЕНИЙ ЕВГЕНЬЕВИЧ (представитель правообладателя),<br>Правообладатель: АДМИНИСТРАЦИЯ ХОТЫНЕЦКОГО РАЙОНА ОРЛОВСКОЙ ОБЛАСТИ |                   |                         |


|                               |  |                   |
|-------------------------------|--|-------------------|
| полное наименование должности | <br>ДОКУМЕНТ ПОДПИСАН<br>ЭЛЕКТРОННОЙ ПОДПИСЬЮ | инициалы, фамилия |
|-------------------------------|--|-------------------|

Сертификат: 009F0BDC181A023B64597F1E2579BEFB50  
 Владелец: ФЕДЕРАЛЬНАЯ СЛУЖБА ГОСУДАРСТВЕННОЙ  
 РЕГИСТРАЦИИ, КАДАСТРА И КАРТОГРАФИИ  
 Действителен: с 02.08.2024 по 26.10.2025


Выписка из Единого государственного реестра недвижимости об основных характеристиках и зарегистрированных правах на объект недвижимости  
Сведения о зарегистрированных правах

|                          |                           |                   |                         |
|--------------------------|---------------------------|-------------------|-------------------------|
| Сооружение               |                           |                   |                         |
| вид объекта недвижимости |                           |                   |                         |
| Лист № 1 раздела 2       | Всего листов раздела 2: 1 | Всего разделов: 3 | Всего листов выписки: 3 |
| 19.12.2024г.             |                           |                   |                         |
| Кадастровый номер:       |                           | 57:03:0000000:284 |                         |

|    |  |                     |  |
|----|--|---------------------|--|
| 1  | Правообладатель (правообладатели):   | 1.1                 | Муниципальное образование-городское поселение Хотынец Хотынецкого района Орловской области |
|    | Сведения о возможности предоставления третьим лицам персональных данных физического лица:  | 1.1.1               | данные отсутствуют   |
| 2  | Вид, номер, дата и время государственной регистрации права:  | 2.1                 | Собственность<br>57-57-16/002/2012-223<br>11.03.2012 00:00:00                              |
| 4  | Ограничение прав и обременение объекта недвижимости:   | не зарегистрировано |  |
| 5  | Заявленные в судебном порядке права требования:  | данные отсутствуют  |  |
| 6  | Сведения о возражении в отношении зарегистрированного права:   | данные отсутствуют  |  |
| 7  | Сведения о возможности предоставления третьим лицам персональных данных физического лица   | данные отсутствуют  |  |
| 8  | Сведения о наличии решения об изъятии объекта недвижимости для государственных и муниципальных нужд:   | данные отсутствуют  |  |
| 9  | Сведения о невозможности государственной регистрации без личного участия правообладателя или его законного представителя:  | данные отсутствуют  |  |
| 10 | Правопритязания и сведения о наличии поступивших, но не рассмотренных заявлений о проведении государственной регистрации права (перехода, прекращения права), ограничения права или обременения объекта недвижимости, сделки в отношении объекта недвижимости: | отсутствуют         |  |

|                               |   |                   |
|-------------------------------|---|-------------------|
| полное наименование должности | <br>ДОКУМЕНТ ПОДПИСАН<br>ЭЛЕКТРОННОЙ ПОДПИСЬЮ  | инициалы, фамилия |
|                               | Сертификат: 009F0BDC181A023B64597F1E2579BEFB50<br>Владелец: ФЕДЕРАЛЬНАЯ СЛУЖБА ГОСУДАРСТВЕННОЙ<br>РЕГИСТРАЦИИ, КАДАСТРА И КАРТОГРАФИИ<br>Действителен: с 02.08.2024 по 26.10.2025 |                   |

Выписка из Единого государственного реестра недвижимости об основных характеристиках и зарегистрированных правах на объект недвижимости  
Описание местоположения объекта недвижимости

|   |   |                   |                         |
|---|---|-------------------|-------------------------|
| Сооружение  |   |                   |                         |
| вид объекта недвижимости  |   |                   |                         |
| Лист № 1 раздела 4  | Всего листов раздела 4: 1   | Всего разделов: 3 | Всего листов выписки: 3 |
| 19.12.2024г.  |   |                   |                         |
| Кадастровый номер:  |   | 57:03:0000000:284 |                         |
| Схема расположения объекта недвижимости (части объекта недвижимости) на земельном участке(ах) |   |                   |                         |
|   |   |                   |                         |
| Масштаб 1:2000  | Условные обозначения:   |                   |                         |
| полное наименование должности   | <br>ДОКУМЕНТ ПОДПИСАН<br>ЭЛЕКТРОННОЙ ПОДПИСЬЮ<br>Сертификат: 009F0BDC181A025B64597F1E2579BEFB50<br>Владелец: ФЕДЕРАЛЬНАЯ СЛУЖБА ГОСУДАРСТВЕННОЙ<br>РЕГИСТРАЦИИ, КАДАСТРА И КАРТОГРАФИИ<br>Действителен: с 02.08.2024 по 26.10.2025 | инициалы, фамилия |                         |

Управление Федеральной службы государственной регистрации, кадастра и картографии по Орловской области  
полное наименование органа регистрации прав

Выписка из Единого государственного реестра недвижимости об основных характеристиках и зарегистрированных правах на объект недвижимости

Сведения об основных характеристиках объекта недвижимости

В Единый государственный реестр недвижимости внесены следующие сведения:

Раздел 1 Лист 1

|   |  |                   |                         |
|---|--|-------------------|-------------------------|
| <b>Сооружение</b>   |  |                   |                         |
| вид объекта недвижимости  |  |                   |                         |
| Лист № 1 раздела 1  | Всего листов раздела 1: 1  | Всего разделов: 3 | Всего листов выписки: 3 |
| 19.12.2024г.  |  |                   |                         |
| Кадастровый номер:  | 57:03:0000000:282  |                   |                         |
| Номер кадастрового квартала:  | 57:03:0040205  |                   |                         |
| Дата присвоения кадастрового номера:  | 20.01.2014   |                   |                         |
| Ранее присвоенный государственный учетный номер:  | Инвентарный номер 54:257:002:011224620; Условный номер 57-57-16/002/2012-224   |                   |                         |
| Местоположение:   | Российская Федерация, Орловская область, р-н Хотынецкий, пгт. Хотынец, пер. Поматилова   |                   |                         |
| Основная характеристика (для сооружения):   | тип  | значение          | единица измерения       |
|   | протяженность  | 440               | в метрах                |
| Назначение:   | Нежилое  |                   |                         |
| Наименование:   | Водопровод   |                   |                         |
| Количество этажей, в том числе подземных этажей:  | данные отсутствуют   |                   |                         |
| Год ввода в эксплуатацию по завершении строительства:   | 1986   |                   |                         |
| Год завершения строительства:   | данные отсутствуют   |                   |                         |
| Кадастровая стоимость, руб.:  | 697659.6   |                   |                         |
| Кадастровые номера иных объектов недвижимости, в пределах которых расположен объект недвижимости: | данные отсутствуют   |                   |                         |
| Кадастровые номера помещений, машино-мест, расположенных в здании или сооружении:                 | данные отсутствуют   |                   |                         |
| Виды разрешенного использования:  | данные отсутствуют   |                   |                         |
| Статус записи об объекте недвижимости:  | Сведения об объекте недвижимости имеют статус "актуальные, ранее учтенные"   |                   |                         |
| Особые отметки:   | Сведения, необходимые для заполнения раздела: 5 - План расположения помещения, машино-места на этаже (плане этажа), отсутствуют.   |                   |                         |
| Получатель выписки:   | НИКИШИН ЕВГЕНИЙ ЕВГЕНЬЕВИЧ (представитель правообладателя),<br>Правообладатель: АДМИНИСТРАЦИЯ ХОТЫНЕЦКОГО РАЙОНА ОРЛОВСКОЙ ОБЛАСТИ |                   |                         |

|                               |  |                   |
|-------------------------------|--|-------------------|
| полное наименование должности | <br>ДОКУМЕНТ ПОДПИСАН<br>ЭЛЕКТРОННОЙ ПОДПИСЬЮ | инициалы, фамилия |
|-------------------------------|--|-------------------|


Сертификат: 009F0BDC181A023B64597F1E2579BEFB50  
 Владелец: ФЕДЕРАЛЬНАЯ СЛУЖБА ГОСУДАРСТВЕННОЙ  
 РЕГИСТРАЦИИ, КАДАСТРА И КАРТОГРАФИИ  
 Действителен: с 02.08.2024 по 26.10.2025

Выписка из Единого государственного реестра недвижимости об основных характеристиках и зарегистрированных правах на объект недвижимости  
Сведения о зарегистрированных правах

|                          |  |                           |  |
|--------------------------|--|---------------------------|--|
| Сооружение               |  |                           |  |
| вид объекта недвижимости |  |                           |  |
| Лист № 1 раздела 2       |  | Всего листов раздела 2: 1 |  |
| Всего разделов: 3        |  | Всего листов выписки: 3   |  |
| 19.12.2024г.             |  |                           |  |
| Кадастровый номер:       |  | 57:03:0000000:282         |  |
| 1                        | Правообладатель (правообладатели):   | 1.1                       | Муниципальное образование-городское поселение Хотынец Хотынецкого района Орловской области |
|                          | Сведения о возможности предоставления третьим лицам персональных данных физического лица:  | 1.1.1                     | данные отсутствуют   |
| 2                        | Вид, номер, дата и время государственной регистрации права:  | 2.1                       | Собственность<br>57-57-16/002/2012-224<br>11.03.2012 00:00:00                              |
| 4                        | Ограничение прав и обременение объекта недвижимости:   | не зарегистрировано       |  |
| 5                        | Заявленные в судебном порядке права требования:  | данные отсутствуют        |  |
| 6                        | Сведения о возражении в отношении зарегистрированного права:   | данные отсутствуют        |  |
| 7                        | Сведения о возможности предоставления третьим лицам персональных данных физического лица   | данные отсутствуют        |  |
| 8                        | Сведения о наличии решения об изъятии объекта недвижимости для государственных и муниципальных нужд:   | данные отсутствуют        |  |
| 9                        | Сведения о невозможности государственной регистрации без личного участия правообладателя или его законного представителя:  | данные отсутствуют        |  |
| 10                       | Правопритязания и сведения о наличии поступивших, но не рассмотренных заявлений о проведении государственной регистрации права (перехода, прекращения права), ограничения права или обременения объекта недвижимости, сделки в отношении объекта недвижимости: | отсутствуют               |  |

|                               |  |                   |
|-------------------------------|--|-------------------|
| полное наименование должности | <br>ДОКУМЕНТ ПОДПИСАН<br>ЭЛЕКТРОННОЙ ПОДПИСЬЮ<br><small>Сертификат: 009F0BDC181A023B64597F1E2579BEFB50<br/>         Владелец: ФЕДЕРАЛЬНАЯ СЛУЖБА ГОСУДАРСТВЕННОЙ<br/>         РЕГИСТРАЦИИ, КАДАСТРА И КАРТОГРАФИИ<br/>         Действителен: с 02.08.2024 по 26.10.2025</small> | инициалы, фамилия |
|-------------------------------|--|-------------------|

Выписка из Единого государственного реестра недвижимости об основных характеристиках и зарегистрированных правах на объект недвижимости  
Описание местоположения объекта недвижимости

|   |   |                   |                         |
|---|---|-------------------|-------------------------|
| Сооружение  |   |                   |                         |
| вид объекта недвижимости  |   |                   |                         |
| Лист № 1 раздела 4  | Всего листов раздела 4: 1   | Всего разделов: 3 | Всего листов выписки: 3 |
| 19.12.2024г.  |   |                   |                         |
| Кадастровый номер:  |   | 57:03:0000000:282 |                         |
| Схема расположения объекта недвижимости (части объекта недвижимости) на земельном участке(ах) |   |                   |                         |
|   |   |                   |                         |
| Масштаб 1:3000  | Условные обозначения:   |                   |                         |
| полное наименование должности   | <br>ДОКУМЕНТ ПОДПИСАН<br>ЭЛЕКТРОННОЙ ПОДПИСЬЮ<br>Сертификат: 009F0BDC181A023B64597F1E2579BEFB50<br>Владелец: ФЕДЕРАЛЬНАЯ СЛУЖБА ГОСУДАРСТВЕННОЙ<br>РЕГИСТРАЦИИ, КАДАСТРА И КАРТОГРАФИИ<br>Действителен: с 02.08.2024 по 26.10.2025 | инициалы, фамилия |                         |

Управление Федеральной службы государственной регистрации, кадастра и картографии по Орловской области  
полное наименование органа регистрации прав

Выписка из Единого государственного реестра недвижимости об основных характеристиках и зарегистрированных правах на объект недвижимости

Сведения об основных характеристиках объекта недвижимости

В Единый государственный реестр недвижимости внесены следующие сведения:

Раздел 1 Лист 1

| Сооружение  |  |                   |                         |
|---|--|-------------------|-------------------------|
| вид объекта недвижимости  |  |                   |                         |
| Лист № 1 раздела 1  | Всего листов раздела 1: 1  | Всего разделов: 3 | Всего листов выписки: 3 |
| 19.12.2024г.  |  |                   |                         |
| Кадастровый номер:  | 57:03:0000000:252  |                   |                         |
| Номер кадастрового квартала:  | 57:03:0000000  |                   |                         |
| Дата присвоения кадастрового номера:  | 20.01.2014   |                   |                         |
| Ранее присвоенный государственный учетный номер:  | Инвентарный номер 54:257:002:011224670; Условный номер 57-57-16/002/2012-225   |                   |                         |
| Местоположение:   | Российская Федерация, Орловская область, р-н Хотынецкий, пгт. Хотынец, ул. Бондарева   |                   |                         |
| Основная характеристика (для сооружения):   | тип  | значение          | единица измерения       |
|   | протяженность  | 760               | в метрах                |
| Назначение:   | Нежилое  |                   |                         |
| Наименование:   | Водопровод   |                   |                         |
| Количество этажей, в том числе подземных этажей:  | данные отсутствуют   |                   |                         |
| Год ввода в эксплуатацию по завершении строительства:   | 2005   |                   |                         |
| Год завершения строительства:   | данные отсутствуют   |                   |                         |
| Кадастровая стоимость, руб.:  | 2118963.6  |                   |                         |
| Кадастровые номера иных объектов недвижимости, в пределах которых расположен объект недвижимости: | 57:03:0000000:48, 57:03:0000000:49   |                   |                         |
| Кадастровые номера помещений, машино-мест, расположенных в здании или сооружении:                 | данные отсутствуют   |                   |                         |
| Виды разрешенного использования:  | данные отсутствуют   |                   |                         |
| Статус записи об объекте недвижимости:  | Сведения об объекте недвижимости имеют статус "актуальные, ранее учтенные"   |                   |                         |
| Особые отметки:   | Сведения, необходимые для заполнения раздела: 5 - План расположения помещения, машино-места на этаже (плане этажа), отсутствуют.   |                   |                         |
| Получатель выписки:   | НИКИШИН ЕВГЕНИЙ ЕВГЕНЬЕВИЧ (представитель правообладателя),<br>Правообладатель: АДМИНИСТРАЦИЯ ХОТЫНЕЦКОГО РАЙОНА ОРЛОВСКОЙ ОБЛАСТИ |                   |                         |

|                               |  |                   |
|-------------------------------|--|-------------------|
| полное наименование должности | <br>ДОКУМЕНТ ПОДПИСАН<br>ЭЛЕКТРОННОЙ ПОДПИСЬЮ | инициалы, фамилия |
|-------------------------------|--|-------------------|

Сертификат: 009F0BDC181A023B64597F1E2579BEFB50  
 Владелец: ФЕДЕРАЛЬНАЯ СЛУЖБА ГОСУДАРСТВЕННОЙ  
 РЕГИСТРАЦИИ, КАДАСТРА И КАРТОГРАФИИ  
 Действителен: с 02.08.2024 по 26.10.2025



Выписка из Единого государственного реестра недвижимости об основных характеристиках и зарегистрированных правах на объект недвижимости  
Сведения о зарегистрированных правах

|                          |                           |                   |                         |
|--------------------------|---------------------------|-------------------|-------------------------|
| Сооружение               |                           |                   |                         |
| вид объекта недвижимости |                           |                   |                         |
| Лист № 1 раздела 2       | Всего листов раздела 2: 1 | Всего разделов: 3 | Всего листов выписки: 3 |
| 19.12.2024г.             |                           |                   |                         |
| Кадастровый номер:       |                           | 57:03:0000000:252 |                         |

|    |  |                     |  |
|----|--|---------------------|--|
| 1  | Правообладатель (правообладатели):   | 1.1                 | Муниципальное образование-городское поселение Хотынец Хотынецкого района Орловской области |
|    | Сведения о возможности предоставления третьим лицам персональных данных физического лица:  | 1.1.1               | данные отсутствуют   |
| 2  | Вид, номер, дата и время государственной регистрации права:  | 2.1                 | Собственность<br>57-57-16/002/2012-225<br>11.03.2012 00:00:00                              |
| 4  | Ограничение прав и обременение объекта недвижимости:   | не зарегистрировано |  |
| 5  | Заявленные в судебном порядке права требования:  | данные отсутствуют  |  |
| 6  | Сведения о возражении в отношении зарегистрированного права:   | данные отсутствуют  |  |
| 7  | Сведения о возможности предоставления третьим лицам персональных данных физического лица   | данные отсутствуют  |  |
| 8  | Сведения о наличии решения об изъятии объекта недвижимости для государственных и муниципальных нужд:   | данные отсутствуют  |  |
| 9  | Сведения о невозможности государственной регистрации без личного участия правообладателя или его законного представителя:  | данные отсутствуют  |  |
| 10 | Правопритязания и сведения о наличии поступивших, но не рассмотренных заявлений о проведении государственной регистрации права (перехода, прекращения права), ограничения права или обременения объекта недвижимости, сделки в отношении объекта недвижимости: | отсутствуют         |  |

|                               |   |                   |
|-------------------------------|---|-------------------|
|                               | <br>ДОКУМЕНТ ПОДПИСАН<br>ЭЛЕКТРОННОЙ ПОДПИСЬЮ  |                   |
| полное наименование должности | Сертификат: 009F0BDC181A023B64597F1E2579BEFB50<br>Владелец: ФЕДЕРАЛЬНАЯ СЛУЖБА ГОСУДАРСТВЕННОЙ<br>РЕГИСТРАЦИИ, КАДАСТРА И КАРТОГРАФИИ<br>Действителен: с 02.08.2024 по 26.10.2025 | инициалы, фамилия |

Выписка из Единого государственного реестра недвижимости об основных характеристиках и зарегистрированных правах на объект недвижимости

Описание местоположения объекта недвижимости

|   |                           |                   |                         |
|---|---------------------------|-------------------|-------------------------|
| Сооружение  |                           |                   |                         |
| вид объекта недвижимости  |                           |                   |                         |
| Лист № 1 раздела 4  | Всего листов раздела 4: 1 | Всего разделов: 3 | Всего листов выписки: 3 |
| 19.12.2024г.  |                           |                   |                         |
| Кадастровый номер:  |                           | 57:03:0000000:252 |                         |
| Схема расположения объекта недвижимости (части объекта недвижимости) на земельном участке(ах) |                           |                   |                         |
|   |                           |                   |                         |
| Масштаб 1:5000  | Условные обозначения:     |                   |                         |

|                               |  |  |
|-------------------------------|--|--|
|                               | <br>ДОКУМЕНТ ПОДПИСАН<br>ЭЛЕКТРОННОЙ ПОДПИСЬЮ |  |
| полное наименование должности | инициалы, фамилия  |  |

Сертификат: 009F0BDC181A023B64597F1E2579BEFB50  
 Владелец: ФЕДЕРАЛЬНАЯ СЛУЖБА ГОСУДАРСТВЕННОЙ  
 РЕГИСТРАЦИИ, КАДАСТРА И КАРТОГРАФИИ  
 Действителен: с 02.08.2024 по 26.10.2025

**Управление Федеральной службы государственной регистрации, кадастра и картографии по Орловской области**  
полное наименование органа регистрации прав

Выписка из Единого государственного реестра недвижимости об основных характеристиках и зарегистрированных правах на объект недвижимости

Сведения об основных характеристиках объекта недвижимости

В Единый государственный реестр недвижимости внесены следующие сведения:

Раздел 1 Лист 1

| Сооружение  |   |                   |                         |
|---|---|-------------------|-------------------------|
| вид объекта недвижимости  |   |                   |                         |
| Лист № 1 раздела 1  | Всего листов раздела 1: 1   | Всего разделов: 3 | Всего листов выписки: 3 |
| 19.12.2024г.  |   |                   |                         |
| Кадастровый номер:  | 57:03:0040203:154   |                   |                         |
| Номер кадастрового квартала:  | 57:03:0000000   |                   |                         |
| Дата присвоения кадастрового номера:  | 26.06.2012  |                   |                         |
| Ранее присвоенный государственный учетный номер:  | Инвентарный номер 54:257:002:010052030; Условный номер 57-57-16/002/2012-226  |                   |                         |
| Местоположение:   | Российская Федерация, Орловская область, р-н Хотынецкий, пгт. Хотынец, пер. Поматилова, ул. Пионерская, пер. Пионерский, пер. Батова, ул. Батова, ул. Бондарева |                   |                         |
| Основная характеристика (для сооружения):   | тип   | значение          | единица измерения       |
|   | протяженность   | 850               | в метрах                |
| Назначение:   | Нежилое   |                   |                         |
| Наименование:   | Водопровод  |                   |                         |
| Количество этажей, в том числе подземных этажей:  | данные отсутствуют  |                   |                         |
| Год ввода в эксплуатацию по завершении строительства:   | 1990  |                   |                         |
| Год завершения строительства:   | данные отсутствуют  |                   |                         |
| Кадастровая стоимость, руб.:  | 1536383,5   |                   |                         |
| Кадастровые номера иных объектов недвижимости, в пределах которых расположен объект недвижимости: | 57:03:0040205:15  |                   |                         |
| Кадастровые номера помещений, машино-мест, расположенных в здании или сооружении:                 | данные отсутствуют  |                   |                         |
| Виды разрешенного использования:  | данные отсутствуют  |                   |                         |
| Статус записи об объекте недвижимости:  | Сведения об объекте недвижимости имеют статус "актуальные, ранее учтенные"  |                   |                         |
| Особые отметки:   | Сведения, необходимые для заполнения раздела: 5 - План расположения помещения, машино-места на этаже (плане этажа), отсутствуют.                                |                   |                         |
| Получатель выписки:   | НИКИШИН ЕВГЕНИЙ ЕВГЕНЬЕВИЧ (представитель правообладателя),<br>Правообладатель: АДМИНИСТРАЦИЯ ХОТЫНЕЦКОГО РАЙОНА ОРЛОВСКОЙ ОБЛАСТИ                              |                   |                         |

|                               |  |                   |
|-------------------------------|--|-------------------|
| полное наименование должности | <br>ДОКУМЕНТ ПОДПИСАН<br>ЭЛЕКТРОННОЙ ПОДПИСЬЮ   | инициалы, фамилия |
|                               | <small>Сертификат: 009F0BDC181A023B64597F1E2579BEFB50<br/>         Владелец: ФЕДЕРАЛЬНАЯ СЛУЖБА ГОСУДАРСТВЕННОЙ<br/>         РЕГИСТРАЦИИ, КАДАСТРА И КАРТОГРАФИИ<br/>         Действителен: с 02.08.2024 по 26.10.2025</small> |                   |

Выписка из Единого государственного реестра недвижимости об основных характеристиках и зарегистрированных правах на объект недвижимости

Сведения о зарегистрированных правах

|                          |                           |                   |                         |
|--------------------------|---------------------------|-------------------|-------------------------|
| Сооружение               |                           |                   |                         |
| вид объекта недвижимости |                           |                   |                         |
| Лист № 1 раздела 2       | Всего листов раздела 2: 1 | Всего разделов: 3 | Всего листов выписки: 3 |
| 19.12.2024г.             |                           |                   |                         |
| Кадастровый номер:       |                           | 57:03:0040203:154 |                         |



|    |  |                     |  |
|----|--|---------------------|--|
| 1  | Правообладатель (правообладатели):   | 1.1                 | Муниципальное образование-городское поселение Хотынец Хотынецкого района Орловской области |
|    | Сведения о возможности предоставления третьим лицам персональных данных физического лица:  | 1.1.1               | данные отсутствуют   |
| 2  | Вид, номер, дата и время государственной регистрации права:  | 2.1                 | Собственность<br>57-57-16/002/2012-226<br>11.03.2012 00:00:00                              |
| 4  | Ограничение прав и обременение объекта недвижимости:   | не зарегистрировано |  |
| 5  | Заявленные в судебном порядке права требования:  | данные отсутствуют  |  |
| 6  | Сведения о возражении в отношении зарегистрированного права:   | данные отсутствуют  |  |
| 7  | Сведения о возможности предоставления третьим лицам персональных данных физического лица   | данные отсутствуют  |  |
| 8  | Сведения о наличии решения об изъятии объекта недвижимости для государственных и муниципальных нужд:   | данные отсутствуют  |  |
| 9  | Сведения о невозможности государственной регистрации без личного участия правообладателя или его законного представителя:  | данные отсутствуют  |  |
| 10 | Правопритязания и сведения о наличии поступивших, но не рассмотренных заявлений о проведении государственной регистрации права (перехода, прекращения права), ограничения права или обременения объекта недвижимости, сделки в отношении объекта недвижимости: | отсутствуют         |  |

|                               |  |                   |
|-------------------------------|--|-------------------|
|                               | <br>ДОКУМЕНТ ПОДПИСАН<br>ЭЛЕКТРОННОЙ ПОДПИСЬЮ |                   |
| полное наименование должности |  | инициалы, фамилия |

Сертификат: 009F0BDC181A023B64597F1E2579BEFB50  
 Владелец: ФЕДЕРАЛЬНАЯ СЛУЖБА ГОСУДАРСТВЕННОЙ  
 РЕГИСТРАЦИИ, КАДАСТРА И КАРТОГРАФИИ  
 Действителен: с 02.08.2024 по 26.10.2025

Выписка из Единого государственного реестра недвижимости об основных характеристиках и зарегистрированных правах на объект недвижимости

Описание местоположения объекта недвижимости

|   |   |                   |                         |
|---|---|-------------------|-------------------------|
| Сооружение  |   |                   |                         |
| вид объекта недвижимости  |   |                   |                         |
| Лист № 1 раздела 4  | Всего листов раздела 4: 1   | Всего разделов: 3 | Всего листов выписки: 3 |
| 19.12.2024г.  |   |                   |                         |
| Кадастровый номер:  |   | 57:03:0040203:154 |                         |
| Схема расположения объекта недвижимости (части объекта недвижимости) на земельном участке(ах) |   |                   |                         |
|           |   |                   |                         |
| Масштаб 1:7000  | Условные обозначения:   |                   |                         |
| полное наименование должности   | <br>ДОКУМЕНТ ПОДПИСАН<br>ЭЛЕКТРОННОЙ ПОДПИСЬЮ<br>Сертификат: 009F0BDC181A023B64597F1E2579BEFB50<br>Владелец: ФЕДЕРАЛЬНАЯ СЛУЖБА ГОСУДАРСТВЕННОЙ<br>РЕГИСТРАЦИИ, КАДАСТРА И КАРТОГРАФИИ<br>Действителен: с 02.08.2024 по 26.10.2025 | инициалы, фамилия |                         |

Управление Федеральной службы государственной регистрации, кадастра и картографии по Орловской области  
полное наименование органа регистрации прав

Выписка из Единого государственного реестра недвижимости об основных характеристиках и зарегистрированных правах на объект недвижимости

Сведения об основных характеристиках объекта недвижимости

В Единый государственный реестр недвижимости внесены следующие сведения:

Раздел 1 Лист 1

| Сооружение  |  |                   |                         |
|---|--|-------------------|-------------------------|
| вид объекта недвижимости  |  |                   |                         |
| Лист № 1 раздела 1  | Всего листов раздела 1: 1  | Всего разделов: 3 | Всего листов выписки: 3 |
| 19.12.2024г.  |  |                   |                         |
| Кадастровый номер:  | 57:03:0470101:281  |                   |                         |
| Номер кадастрового квартала:  | 57:03:0040106  |                   |                         |
| Дата присвоения кадастрового номера:  | 26.06.2012   |                   |                         |
| Ранее присвоенный государственный учетный номер:  | Инвентарный номер 54:257:002:010052050; Условный номер 57-57-08/002/2005-977   |                   |                         |
| Местоположение:   | Российская Федерация, Орловская область, р-н Хотынецкий, с Хотынец, ул Строителей  |                   |                         |
| Основная характеристика (для сооружения):   | тип  | значение          | единица измерения       |
|   | протяженность  | 1660              | в метрах                |
| Назначение:   | Нежилое  |                   |                         |
| Наименование:   | Водопровод   |                   |                         |
| Количество этажей, в том числе подземных этажей:  | данные отсутствуют   |                   |                         |
| Год ввода в эксплуатацию по завершении строительства:   | 1986   |                   |                         |
| Год завершения строительства:   | данные отсутствуют   |                   |                         |
| Кадастровая стоимость, руб.:  | 1523083.2  |                   |                         |
| Кадастровые номера иных объектов недвижимости, в пределах которых расположен объект недвижимости: | 57:03:0040106:104, 57:03:0040106:34, 57:03:0040106:60  |                   |                         |
| Кадастровые номера помещений, машино-мест, расположенных в здании или сооружении:                 | данные отсутствуют   |                   |                         |
| Виды разрешенного использования:  | данные отсутствуют   |                   |                         |
| Статус записи об объекте недвижимости:  | Сведения об объекте недвижимости имеют статус "актуальные, ранее учтенные"   |                   |                         |
| Особые отметки:   | Сведения, необходимые для заполнения раздела: 5 - План расположения помещения, машино-места на этаже (плане этажа), отсутствуют.   |                   |                         |
| Получатель выписки:   | НИКИШИН ЕВГЕНИЙ ЕВГЕНЬЕВИЧ (представитель правообладателя),<br>Правообладатель: АДМИНИСТРАЦИЯ ХОТЫНЕЦКОГО РАЙОНА ОРЛОВСКОЙ ОБЛАСТИ |                   |                         |

|                               |  |                   |
|-------------------------------|--|-------------------|
| полное наименование должности | <br>ДОКУМЕНТ ПОДПИСАН<br>ЭЛЕКТРОННОЙ ПОДПИСЬЮ<br><small>Сертификат: 009F0BDC181A023B64597F1E2579BEFB50<br/>         Владелец: ФЕДЕРАЛЬНАЯ СЛУЖБА ГОСУДАРСТВЕННОЙ<br/>         РЕГИСТРАЦИИ, КАДАСТРА И КАРТОГРАФИИ<br/>         Действителен: с 02.08.2024 по 26.10.2025</small> | инициалы, фамилия |
|-------------------------------|--|-------------------|

Выписка из Единого государственного реестра недвижимости об основных характеристиках и зарегистрированных правах на объект недвижимости  
Сведения о зарегистрированных правах

|                          |  |  |  |
|--------------------------|--|--|--|
| Сооружение               |  |  |  |
| вид объекта недвижимости |  |  |  |

|                    |                           |                   |                         |
|--------------------|---------------------------|-------------------|-------------------------|
| Лист № 1 раздела 2 | Всего листов раздела 2: 1 | Всего разделов: 3 | Всего листов выписки: 3 |
|--------------------|---------------------------|-------------------|-------------------------|

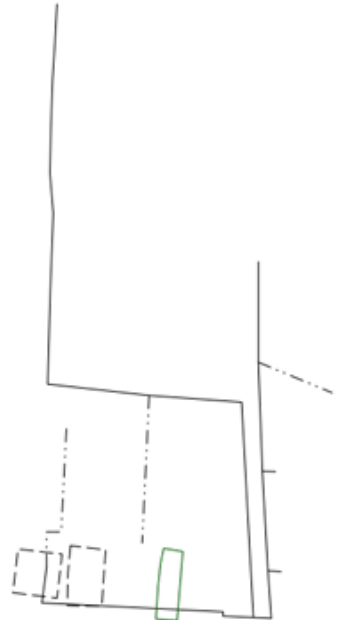

|                    |                   |
|--------------------|-------------------|
| 19.12.2024г.       |                   |
| Кадастровый номер: | 57:03:0470101:281 |

|    |  |                     |  |
|----|--|---------------------|--|
| 1  | Правообладатель (правообладатели):   | 1.1                 | Муниципальное образование-городское поселение Хотынец Хотынецкого района Орловской области |
|    | Сведения о возможности предоставления третьим лицам персональных данных физического лица:  | 1.1.1               | данные отсутствуют   |
| 2  | Вид, номер, дата и время государственной регистрации права:  | 2.1                 | Собственность<br>57-57-08/003/2007-704<br>20.12.2007 00:00:00                              |
| 4  | Ограничение прав и обременение объекта недвижимости:   | не зарегистрировано |  |
| 5  | Заявленные в судебном порядке права требования:  | данные отсутствуют  |  |
| 6  | Сведения о возражении в отношении зарегистрированного права:   | данные отсутствуют  |  |
| 7  | Сведения о возможности предоставления третьим лицам персональных данных физического лица   | данные отсутствуют  |  |
| 8  | Сведения о наличии решения об изъятии объекта недвижимости для государственных и муниципальных нужд:   | данные отсутствуют  |  |
| 9  | Сведения о невозможности государственной регистрации без личного участия правообладателя или его законного представителя:  | данные отсутствуют  |  |
| 10 | Правопритязания и сведения о наличии поступивших, но не рассмотренных заявлений о проведении государственной регистрации права (перехода, прекращения права), ограничения права или обременения объекта недвижимости, сделки в отношении объекта недвижимости: | отсутствуют         |  |

|                               |  |                   |
|-------------------------------|--|-------------------|
| полное наименование должности | <br>ДОКУМЕНТ ПОДПИСАН<br>ЭЛЕКТРОННОЙ ПОДПИСЬЮ | инициалы, фамилия |
|-------------------------------|--|-------------------|

Сертификат: 009F0BDC181A023B64597F1E2579BEFB50  
 Владелец: ФЕДЕРАЛЬНАЯ СЛУЖБА ГОСУДАРСТВЕННОЙ  
 РЕГИСТРАЦИИ, КАДАСТРА И КАРТОГРАФИИ  
 Действителен: с 02.08.2024 по 26.10.2025

Выписка из Единого государственного реестра недвижимости об основных характеристиках и зарегистрированных правах на объект недвижимости  
Описание местоположения объекта недвижимости

|   |  |                   |                         |
|---|--|-------------------|-------------------------|
| Сооружение  |  |                   |                         |
| вид объекта недвижимости  |  |                   |                         |
| Лист № 1 раздела 4  | Всего листов раздела 4: 1  | Всего разделов: 3 | Всего листов выписки: 3 |
| 19.12.2024г.  |  |                   |                         |
| Кадастровый номер:  |  | 57:03:0470101:281 |                         |
| Схема расположения объекта недвижимости (части объекта недвижимости) на земельном участке(ах) |  |                   |                         |
|            |  |                   |                         |
| Масштаб 1:6000  | Условные обозначения:  |                   |                         |
| полное наименование должности   | <br>ДОКУМЕНТ ПОДПИСАН<br>ЭЛЕКТРОННОЙ ПОДПИСЬЮ | инициалы, фамилия |                         |

Сертификат: 009F0BDC181A023B64597F1E2579BEFB50  
 Владелец: ФЕДЕРАЛЬНАЯ СЛУЖБА ГОСУДАРСТВЕННОЙ  
 РЕГИСТРАЦИИ, КАДАСТРА И КАРТОГРАФИИ  
 Действителен: с 02.08.2024 по 26.10.2025



Управление Федеральной службы государственной регистрации, кадастра и картографии по Орловской области  
полное наименование органа регистрации прав

Выписка из Единого государственного реестра недвижимости об основных характеристиках и зарегистрированных правах на объект недвижимости

Сведения об основных характеристиках объекта недвижимости

В Единый государственный реестр недвижимости внесены следующие сведения:

Раздел 1 Лист 1

| Сооружение  |  |                   |                         |
|---|--|-------------------|-------------------------|
| вид объекта недвижимости  |  |                   |                         |
| Лист № 1 раздела 1  | Всего листов раздела 1: 1  | Всего разделов: 3 | Всего листов выписки: 3 |
| 19.12.2024г.  |  |                   |                         |
| Кадастровый номер:  | 57:03:0000000:254  |                   |                         |
| Номер кадастрового квартала:  | 57:03:0000000  |                   |                         |
| Дата присвоения кадастрового номера:  | 20.01.2014   |                   |                         |
| Ранее присвоенный государственный учетный номер:  | Инвентарный номер 54:257:002:011224680; Условный номер 57-57-16/002/2012-218   |                   |                         |
| Местоположение:   | Российская Федерация, Орловская область, р-н Хотынецкий, пгт Хотынец, ул Советская   |                   |                         |
| Основная характеристика (для сооружения):   | тип  | значение          | единица измерения       |
|   | протяженность  | 770               | в метрах                |
| Назначение:   | Нежилое  |                   |                         |
| Наименование:   | Водопровод   |                   |                         |
| Количество этажей, в том числе подземных этажей:  | данные отсутствуют   |                   |                         |
| Год ввода в эксплуатацию по завершении строительства:   | 2005   |                   |                         |
| Год завершения строительства:   | данные отсутствуют   |                   |                         |
| Кадастровая стоимость, руб.:  | 2146844.7  |                   |                         |
| Кадастровые номера иных объектов недвижимости, в пределах которых расположен объект недвижимости: | 57:03:0040212:70   |                   |                         |
| Кадастровые номера помещений, машино-мест, расположенных в здании или сооружении:                 | данные отсутствуют   |                   |                         |
| Виды разрешенного использования:  | данные отсутствуют   |                   |                         |
| Статус записи об объекте недвижимости:  | Сведения об объекте недвижимости имеют статус "актуальные, ранее учтенные"   |                   |                         |
| Особые отметки:   | Сведения, необходимые для заполнения раздела: 5 - План расположения помещения, машино-места на этаже (плане этажа), отсутствуют.   |                   |                         |
| Получатель выписки:   | НИКИШИН ЕВГЕНИЙ ЕВГЕНЬЕВИЧ (представитель правообладателя),<br>Правообладатель: АДМИНИСТРАЦИЯ ХОТЫНЕЦКОГО РАЙОНА ОРЛОВСКОЙ ОБЛАСТИ |                   |                         |

|                               |   |                   |
|-------------------------------|---|-------------------|
| полное наименование должности | <br>ДОКУМЕНТ ПОДПИСАН<br>ЭЛЕКТРОННОЙ ПОДПИСЬЮ  | инициалы, фамилия |
|                               | <small>Сертификат: 009F0BDC181A023B64597F1E2579BEFB50<br/>Владелец: ФЕДЕРАЛЬНАЯ СЛУЖБА ГОСУДАРСТВЕННОЙ<br/>РЕГИСТРАЦИИ, КАДАСТРА И КАРТОГРАФИИ<br/>Действителен: с 02.08.2024 по 26.10.2025</small> |                   |

Выписка из Единого государственного реестра недвижимости об основных характеристиках и зарегистрированных правах на объект недвижимости  
Сведения о зарегистрированных правах

|                          |  |  |  |
|--------------------------|--|--|--|
| Сооружение               |  |  |  |
| вид объекта недвижимости |  |  |  |

|                    |                           |                   |                         |
|--------------------|---------------------------|-------------------|-------------------------|
| Лист № 1 раздела 2 | Всего листов раздела 2: 1 | Всего разделов: 3 | Всего листов выписки: 3 |
|--------------------|---------------------------|-------------------|-------------------------|

19.12.2024г.

Кадастровый номер: 57:03:0000000:254

|    |  |       |  |
|----|--|-------|--|
| 1  | Правообладатель (правообладатели):   | 1.1   | Муниципальное образование-городское поселение Хотынец Хотынецкого района Орловской области |
|    | Сведения о возможности предоставления третьим лицам персональных данных физического лица:  | 1.1.1 | данные отсутствуют   |
| 2  | Вид, номер, дата и время государственной регистрации права:  | 2.1   | Собственность<br>57-57-16/002/2012-218<br>11.03.2012 00:00:00                              |
| 4  | Ограничение прав и обременение объекта недвижимости:   |       | не зарегистрировано  |
| 5  | Заявленные в судебном порядке права требования:  |       | данные отсутствуют   |
| 6  | Сведения о возражении в отношении зарегистрированного права:   |       | данные отсутствуют   |
| 7  | Сведения о возможности предоставления третьим лицам персональных данных физического лица   |       | данные отсутствуют   |
| 8  | Сведения о наличии решения об изъятии объекта недвижимости для государственных и муниципальных нужд:   |       | данные отсутствуют   |
| 9  | Сведения о невозможности государственной регистрации без личного участия правообладателя или его законного представителя:  |       | данные отсутствуют   |
| 10 | Правопритязания и сведения о наличии поступивших, но не рассмотренных заявлений о проведении государственной регистрации права (перехода, прекращения права), ограничения права или обременения объекта недвижимости, сделки в отношении объекта недвижимости: |       | отсутствуют  |

|                               |  |                   |
|-------------------------------|--|-------------------|
| полное наименование должности | <br>ДОКУМЕНТ ПОДПИСАН<br>ЭЛЕКТРОННОЙ ПОДПИСЬЮ | инициалы, фамилия |
|-------------------------------|--|-------------------|

Сертификат: 009F0BDC181A023B64597F1E2579BEFB50  
 Владелец: ФЕДЕРАЛЬНАЯ СЛУЖБА ГОСУДАРСТВЕННОЙ  
 РЕГИСТРАЦИИ, КАДАСТРА И КАРТОГРАФИИ  
 Действителен: с 02.08.2024 по 26.10.2025

Выписка из Единого государственного реестра недвижимости об основных характеристиках и зарегистрированных правах на объект недвижимости  
Описание местоположения объекта недвижимости

|   |                           |                   |                         |
|---|---------------------------|-------------------|-------------------------|
| Сооружение  |                           |                   |                         |
| вид объекта недвижимости  |                           |                   |                         |
| Лист № 1 раздела 4  | Всего листов раздела 4: 1 | Всего разделов: 3 | Всего листов выписки: 3 |
| 19.12.2024г.  |                           |                   |                         |
| Кадастровый номер:  |                           | 57:03:0000000:254 |                         |
| Схема расположения объекта недвижимости (части объекта недвижимости) на земельном участке(ах) |                           |                   |                         |
|   |                           |                   |                         |
| Масштаб 1:7000  | Условные обозначения:     |                   |                         |

|                               |   |                   |
|-------------------------------|---|-------------------|
| полное наименование должности | <br>ДОКУМЕНТ ПОДПИСАН<br>ЭЛЕКТРОННОЙ ПОДПИСЬЮ<br>Сертификат: 009F0BDC181A023B64597F1E2579BEFB50<br>Владелец: ФЕДЕРАЛЬНАЯ СЛУЖБА ГОСУДАРСТВЕННОЙ<br>РЕГИСТРАЦИИ, КАДАСТРА И КАРТОГРАФИИ<br>Действителен: с 02.08.2024 по 26.10.2025 | инициалы, фамилия |
|-------------------------------|---|-------------------|

Управление Федеральной службы государственной регистрации, кадастра и картографии по Орловской области  
полное наименование органа регистрации прав

Выписка из Единого государственного реестра недвижимости об основных характеристиках и зарегистрированных правах на объект недвижимости

Сведения об основных характеристиках объекта недвижимости

В Единый государственный реестр недвижимости внесены следующие сведения:

Раздел 1 Лист 1

| Сооружение  |  |                   |                         |
|---|--|-------------------|-------------------------|
| вид объекта недвижимости  |  |                   |                         |
| Лист № 1 раздела 1  | Всего листов раздела 1: 1  | Всего разделов: 3 | Всего листов выписки: 3 |
| 19.12.2024г.  |  |                   |                         |
| Кадастровый номер:  | 57:03:0040203:706  |                   |                         |
| Номер кадастрового квартала:  | 57:03:0040217  |                   |                         |
| Дата присвоения кадастрового номера:  | 26.06.2012   |                   |                         |
| Ранее присвоенный государственный учетный номер:  | Инвентарный номер 54:257:002:000055910; Инвентарный номер 5591; Условный номер 57-57-16/002/2011-330                               |                   |                         |
| Местоположение:   | Орловская область, р-н. Хотынецкий, пгт. Хотынец, ул. Советская  |                   |                         |
| Основная характеристика (для сооружения):   | тип  | значение          | единица измерения       |
|   | протяженность  | 312               | в метрах                |
| Назначение:   | Нежилое  |                   |                         |
| Наименование:   | Водопровод   |                   |                         |
| Количество этажей, в том числе подземных этажей:  | данные отсутствуют   |                   |                         |
| Год ввода в эксплуатацию по завершении строительства:   | 2010   |                   |                         |
| Год завершения строительства:   | данные отсутствуют   |                   |                         |
| Кадастровая стоимость, руб.:  | 971873.76  |                   |                         |
| Кадастровые номера иных объектов недвижимости, в пределах которых расположен объект недвижимости: | данные отсутствуют   |                   |                         |
| Кадастровые номера помещений, машино-мест, расположенных в здании или сооружении:                 | данные отсутствуют   |                   |                         |
| Виды разрешенного использования:  | данные отсутствуют   |                   |                         |
| Статус записи об объекте недвижимости:  | Сведения об объекте недвижимости имеют статус "актуальные, ранее учтенные"   |                   |                         |
| Особые отметки:   | Сведения, необходимые для заполнения раздела: 5 - План расположения помещения, машино-места на этаже (плане этажа), отсутствуют.   |                   |                         |
| Получатель выписки:   | НИКИШИН ЕВГЕНИЙ ЕВГЕНЬЕВИЧ (представитель правообладателя),<br>Правообладатель: АДМИНИСТРАЦИЯ ХОТЫНЕЦКОГО РАЙОНА ОРЛОВСКОЙ ОБЛАСТИ |                   |                         |

|                               |  |                   |
|-------------------------------|--|-------------------|
| полное наименование должности | <br>ДОКУМЕНТ ПОДПИСАН<br>ЭЛЕКТРОННОЙ ПОДПИСЬЮ | инициалы, фамилия |
|-------------------------------|--|-------------------|

Сертификат: 009F0BDC181A023B64597F1E2579BEFB50  
 Владелец: ФЕДЕРАЛЬНАЯ СЛУЖБА ГОСУДАРСТВЕННОЙ  
 РЕГИСТРАЦИИ, КАДАСТРА И КАРТОГРАФИИ  
 Действителен: с 02.08.2024 по 26.10.2025

Выписка из Единого государственного реестра недвижимости об основных характеристиках и зарегистрированных правах на объект недвижимости  
Сведения о зарегистрированных правах

|                          |                           |                   |                         |
|--------------------------|---------------------------|-------------------|-------------------------|
| Сооружение               |                           |                   |                         |
| вид объекта недвижимости |                           |                   |                         |
| Лист № 1 раздела 2       | Всего листов раздела 2: 1 | Всего разделов: 3 | Всего листов выписки: 3 |
| 19.12.2024г.             |                           |                   |                         |
| Кадастровый номер:       |                           | 57:03:0040203:706 |                         |

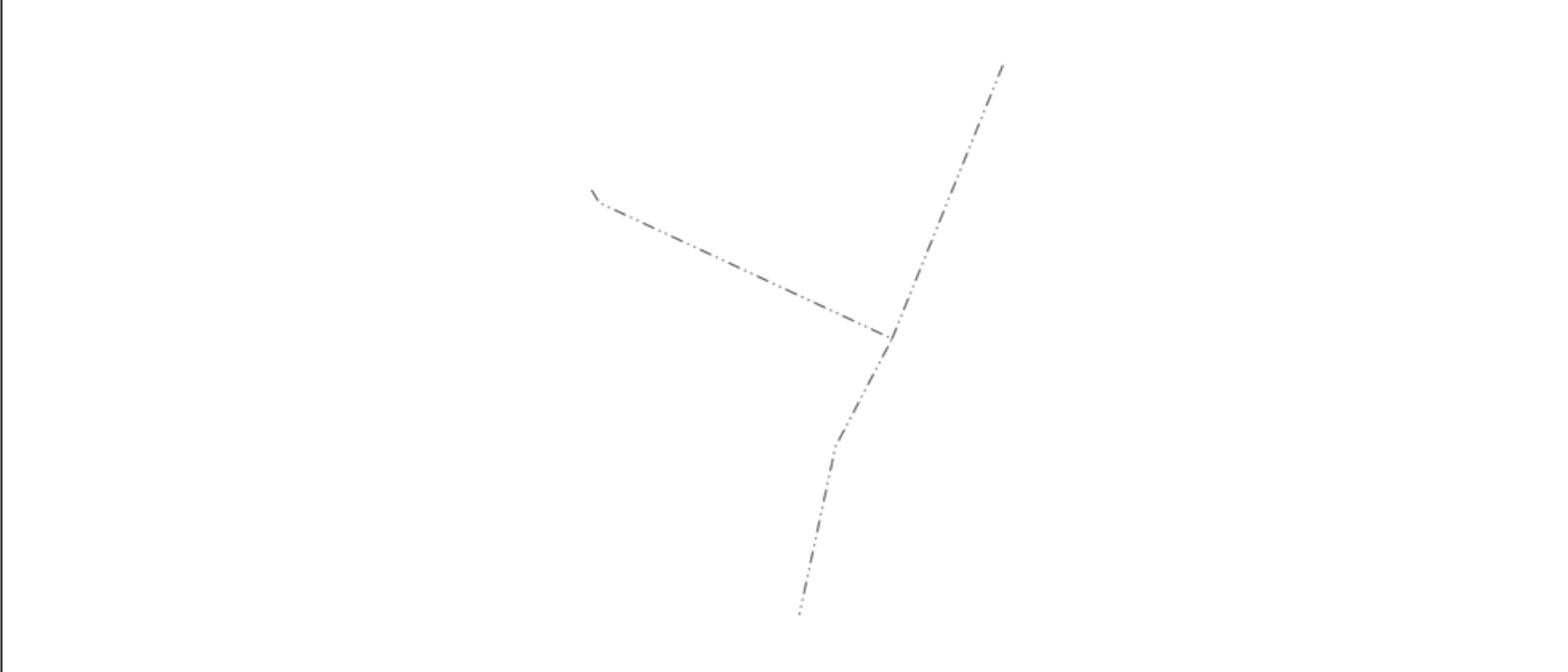

|    |  |                     |  |
|----|--|---------------------|--|
| 1  | Правообладатель (правообладатели):   | 1.1                 | Муниципальное образование-городское поселение Хотынец Хотынецкого района Орловской области |
|    | Сведения о возможности предоставления третьим лицам персональных данных физического лица:  | 1.1.1               | данные отсутствуют   |
| 2  | Вид, номер, дата и время государственной регистрации права:  | 2.1                 | Собственность<br>57-57-08/008/2012-819<br>06.12.2012 00:00:00                              |
| 4  | Ограничение прав и обременение объекта недвижимости:   | не зарегистрировано |  |
| 5  | Заявленные в судебном порядке права требования:  | данные отсутствуют  |  |
| 6  | Сведения о возражении в отношении зарегистрированного права:   | данные отсутствуют  |  |
| 7  | Сведения о возможности предоставления третьим лицам персональных данных физического лица   | данные отсутствуют  |  |
| 8  | Сведения о наличии решения об изъятии объекта недвижимости для государственных и муниципальных нужд:   | данные отсутствуют  |  |
| 9  | Сведения о невозможности государственной регистрации без личного участия правообладателя или его законного представителя:  | данные отсутствуют  |  |
| 10 | Правопритязания и сведения о наличии поступивших, но не рассмотренных заявлений о проведении государственной регистрации права (перехода, прекращения права), ограничения права или обременения объекта недвижимости, сделки в отношении объекта недвижимости: | отсутствуют         |  |

|                               |  |                   |
|-------------------------------|--|-------------------|
| полное наименование должности | <br>ДОКУМЕНТ ПОДПИСАН<br>ЭЛЕКТРОННОЙ ПОДПИСЬЮ | инициалы, фамилия |
|-------------------------------|--|-------------------|

Сертификат: 009F0BDC181A023B64597F1E2579BEFB50  
 Владелец: ФЕДЕРАЛЬНАЯ СЛУЖБА ГОСУДАРСТВЕННОЙ  
 РЕГИСТРАЦИИ, КАДАСТРА И КАРТОГРАФИИ  
 Действителен: с 02.08.2024 по 26.10.2025

Выписка из Единого государственного реестра недвижимости об основных характеристиках и зарегистрированных правах на объект недвижимости

## Описание местоположения объекта недвижимости

|   |  |                   |                         |
|---|--|-------------------|-------------------------|
| Сооружение  |  |                   |                         |
| вид объекта недвижимости  |  |                   |                         |
| Лист № 1 раздела 4  | Всего листов раздела 4: 1  | Всего разделов: 3 | Всего листов выписки: 3 |
| 19.12.2024г.  |  |                   |                         |
| Кадастровый номер:  |  | 57:03:0040203:706 |                         |
| Схема расположения объекта недвижимости (части объекта недвижимости) на земельном участке(ах) |  |                   |                         |
|            |  |                   |                         |
| Масштаб 1:2000  | Условные обозначения:  |                   |                         |
| полное наименование должности   | <br>ДОКУМЕНТ ПОДПИСАН<br>ЭЛЕКТРОННОЙ ПОДПИСЬЮ |                   | инициалы, фамилия       |

Сертификат: 009F0BDC181A023B64597F1E2579BEFB50  
 Владелец: ФЕДЕРАЛЬНАЯ СЛУЖБА ГОСУДАРСТВЕННОЙ  
 РЕГИСТРАЦИИ, КАДАСТРА И КАРТОГРАФИИ  
 Действителен: с 02.08.2024 по 26.10.2025

Управление Федеральной службы государственной регистрации, кадастра и картографии по Орловской области  
полное наименование органа регистрации прав

Выписка из Единого государственного реестра недвижимости об основных характеристиках и зарегистрированных правах на объект недвижимости

Сведения об основных характеристиках объекта недвижимости

В Единый государственный реестр недвижимости внесены следующие сведения:

Раздел 1 Лист 1

| Сооружение  |  |                   |                         |
|---|--|-------------------|-------------------------|
| вид объекта недвижимости  |  |                   |                         |
| Лист № 1 раздела 1  | Всего листов раздела 1: 1  | Всего разделов: 3 | Всего листов выписки: 3 |
| 19.12.2024г.  |  |                   |                         |
| Кадастровый номер:  | 57:03:0040203:837  |                   |                         |
| Номер кадастрового квартала:  | 57:03:0000000  |                   |                         |
| Дата присвоения кадастрового номера:  | 26.06.2012   |                   |                         |
| Ранее присвоенный государственный учетный номер:  | Инвентарный номер 54:257:002:011130610; Условный номер 57-57-16/002/2010-194   |                   |                         |
| Местоположение:   | Российская Федерация, Орловская обл., Хотынецкий р-н, пгт. Хотынец, по ул. Советская   |                   |                         |
| Основная характеристика (для сооружения):   | тип  | значение          | единица измерения       |
|   | протяженность  | 129               | в метрах                |
| Назначение:   | Нежилое  |                   |                         |
| Наименование:   | Водопровод   |                   |                         |
| Количество этажей, в том числе подземных этажей:  | данные отсутствуют   |                   |                         |
| Год ввода в эксплуатацию по завершении строительства:   | 2010   |                   |                         |
| Год завершения строительства:   | данные отсутствуют   |                   |                         |
| Кадастровая стоимость, руб.:  | 401832.42  |                   |                         |
| Кадастровые номера иных объектов недвижимости, в пределах которых расположен объект недвижимости: | данные отсутствуют   |                   |                         |
| Кадастровые номера помещений, машино-мест, расположенных в здании или сооружении:                 | данные отсутствуют   |                   |                         |
| Виды разрешенного использования:  | данные отсутствуют   |                   |                         |
| Статус записи об объекте недвижимости:  | Сведения об объекте недвижимости имеют статус "актуальные, ранее учтенные"   |                   |                         |
| Особые отметки:   | Сведения, необходимые для заполнения раздела: 5 - План расположения помещения, машино-места на этаже (плане этажа), отсутствуют.   |                   |                         |
| Получатель выписки:   | НИКИШИН ЕВГЕНИЙ ЕВГЕНЬЕВИЧ (представитель правообладателя),<br>Правообладатель: АДМИНИСТРАЦИЯ ХОТЫНЕЦКОГО РАЙОНА ОРЛОВСКОЙ ОБЛАСТИ |                   |                         |

|                               |  |                   |
|-------------------------------|--|-------------------|
| полное наименование должности | <br>ДОКУМЕНТ ПОДПИСАН<br>ЭЛЕКТРОННОЙ ПОДПИСЬЮ | инициалы, фамилия |
|-------------------------------|--|-------------------|

Сертификат: 009F0BDC181A023B64597F1E2579BEFB50  
 Владелец: ФЕДЕРАЛЬНАЯ СЛУЖБА ГОСУДАРСТВЕННОЙ  
 РЕГИСТРАЦИИ, КАДАСТРА И КАРТОГРАФИИ  
 Действителен: с 02.08.2024 по 26.10.2025

Выписка из Единого государственного реестра недвижимости об основных характеристиках и зарегистрированных правах на объект недвижимости  
Сведения о зарегистрированных правах


|                          |                           |                   |                         |
|--------------------------|---------------------------|-------------------|-------------------------|
| Сооружение               |                           |                   |                         |
| вид объекта недвижимости |                           |                   |                         |
| Лист № 1 раздела 2       | Всего листов раздела 2: 1 | Всего разделов: 3 | Всего листов выписки: 3 |
| 19.12.2024г.             |                           |                   |                         |
| Кадастровый номер:       |                           | 57:03:0040203:837 |                         |

|    |  |                     |  |
|----|--|---------------------|--|
| 1  | Правообладатель (правообладатели):   | 1.1                 | Муниципальное образование-городское поселение Хотынец Хотынецкого района Орловской области |
|    | Сведения о возможности предоставления третьим лицам персональных данных физического лица:  | 1.1.1               | данные отсутствуют   |
| 2  | Вид, номер, дата и время государственной регистрации права:  | 2.1                 | Собственность<br>57-57-16/002/2010-194<br>10.09.2010 00:00:00                              |
| 4  | Ограничение прав и обременение объекта недвижимости:   | не зарегистрировано |  |
| 5  | Заявленные в судебном порядке права требования:  | данные отсутствуют  |  |
| 6  | Сведения о возражении в отношении зарегистрированного права:   | данные отсутствуют  |  |
| 7  | Сведения о возможности предоставления третьим лицам персональных данных физического лица   | данные отсутствуют  |  |
| 8  | Сведения о наличии решения об изъятии объекта недвижимости для государственных и муниципальных нужд:   | данные отсутствуют  |  |
| 9  | Сведения о невозможности государственной регистрации без личного участия правообладателя или его законного представителя:  | данные отсутствуют  |  |
| 10 | Правопритязания и сведения о наличии поступивших, но не рассмотренных заявлений о проведении государственной регистрации права (перехода, прекращения права), ограничения права или обременения объекта недвижимости, сделки в отношении объекта недвижимости: | отсутствуют         |  |

|                               |  |                   |
|-------------------------------|--|-------------------|
| полное наименование должности | <br>ДОКУМЕНТ ПОДПИСАН<br>ЭЛЕКТРОННОЙ ПОДПИСЬЮ   | инициалы, фамилия |
|                               | <small>Сертификат: 009F0BDC181A023B64597F1E2579BEFB50<br/>         Владелец: ФЕДЕРАЛЬНАЯ СЛУЖБА ГОСУДАРСТВЕННОЙ<br/>         РЕГИСТРАЦИИ, КАДАСТРА И КАРТОГРАФИИ<br/>         Действителен: с 02.08.2024 по 26.10.2025</small> |                   |



Выписка из Единого государственного реестра недвижимости об основных характеристиках и зарегистрированных правах на объект недвижимости  
Описание местоположения объекта недвижимости

|   |                           |                   |                         |
|---|---------------------------|-------------------|-------------------------|
| Сооружение  |                           |                   |                         |
| вид объекта недвижимости  |                           |                   |                         |
| Лист № 1 раздела 4  | Всего листов раздела 4: 1 | Всего разделов: 3 | Всего листов выписки: 3 |
| 19.12.2024г.  |                           |                   |                         |
| Кадастровый номер:  |                           | 57:03:0040203:837 |                         |
| Схема расположения объекта недвижимости (части объекта недвижимости) на земельном участке(ах) |                           |                   |                         |
|            |                           |                   |                         |
| Масштаб 1:800   | Условные обозначения:     |                   |                         |

|                               |  |                   |
|-------------------------------|--|-------------------|
|                               | <br>ДОКУМЕНТ ПОДПИСАН<br>ЭЛЕКТРОННОЙ ПОДПИСЬЮ |                   |
| полное наименование должности |  | инициалы, фамилия |

Сертификат: 009F0BDC181A023B64597F1E2579BEFB50  
 Владелец: ФЕДЕРАЛЬНАЯ СЛУЖБА ГОСУДАРСТВЕННОЙ  
 РЕГИСТРАЦИИ, КАДАСТРА И КАРТОГРАФИИ  
 Действителен: с 02.08.2024 по 26.10.2025

Управление Федеральной службы государственной регистрации, кадастра и картографии по Орловской области  
полное наименование органа регистрации прав


Выписка из Единого государственного реестра недвижимости об основных характеристиках и зарегистрированных правах на объект недвижимости

Сведения об основных характеристиках объекта недвижимости

В Единый государственный реестр недвижимости внесены следующие сведения:

Раздел 1 Лист 1

| Сооружение  |  |                   |                         |
|---|--|-------------------|-------------------------|
| вид объекта недвижимости  |  |                   |                         |
| Лист № 1 раздела 1  | Всего листов раздела 1: 1  | Всего разделов: 3 | Всего листов выписки: 3 |
| 19.12.2024г.  |  |                   |                         |
| Кадастровый номер:  | 57:03:0470101:183  |                   |                         |
| Номер кадастрового квартала:  | 57:03:0000000  |                   |                         |
| Дата присвоения кадастрового номера:  | 26.06.2012   |                   |                         |
| Ранее присвоенный государственный учетный номер:  | Инвентарный номер 54:257:002:010052070; Условный номер 57-57-16/002/2012-219   |                   |                         |
| Местоположение:   | Российская Федерация, Орловская область, р-н Хотынецкий, пгт. Хотынец, ул. Батова, ул. Пушкина, ул. Советская                      |                   |                         |
| Основная характеристика (для сооружения):   | тип  | значение          | единица измерения       |
|   | протяженность  | 1370              | в метрах                |
| Назначение:   | Нежилое  |                   |                         |
| Наименование:   | Водопровод   |                   |                         |
| Количество этажей, в том числе подземных этажей:  | данные отсутствуют   |                   |                         |
| Год ввода в эксплуатацию по завершении строительства:   | 1960   |                   |                         |
| Год завершения строительства:   | данные отсутствуют   |                   |                         |
| Кадастровая стоимость, руб.:  | 1629382.1  |                   |                         |
| Кадастровые номера иных объектов недвижимости, в пределах которых расположен объект недвижимости: | 57:03:0040102:1, 57:03:0040208:30, 57:03:0040208:33  |                   |                         |
| Кадастровые номера помещений, машино-мест, расположенных в здании или сооружении:                 | данные отсутствуют   |                   |                         |
| Виды разрешенного использования:  | данные отсутствуют   |                   |                         |
| Статус записи об объекте недвижимости:  | Сведения об объекте недвижимости имеют статус "актуальные, ранее учтенные"   |                   |                         |
| Особые отметки:   | Сведения, необходимые для заполнения раздела: 5 - План расположения помещения, машино-места на этаже (плане этажа), отсутствуют.   |                   |                         |
| Получатель выписки:   | НИКИШИН ЕВГЕНИЙ ЕВГЕНЬЕВИЧ (представитель правообладателя),<br>Правообладатель: АДМИНИСТРАЦИЯ ХОТЫНЕЦКОГО РАЙОНА ОРЛОВСКОЙ ОБЛАСТИ |                   |                         |

|                               |  |                   |
|-------------------------------|--|-------------------|
| полное наименование должности | <br>ДОКУМЕНТ ПОДПИСАН<br>ЭЛЕКТРОННОЙ ПОДПИСЬЮ<br><small>Сертификат: 009F0BDC181A023B64597F1E2579BEFB50<br/>         Владелец: ФЕДЕРАЛЬНАЯ СЛУЖБА ГОСУДАРСТВЕННОЙ<br/>         РЕГИСТРАЦИИ, КАДАСТРА И КАРТОГРАФИИ<br/>         Действителен: с 02.08.2024 по 26.10.2025</small> | инициалы, фамилия |
|-------------------------------|--|-------------------|

Выписка из Единого государственного реестра недвижимости об основных характеристиках и зарегистрированных правах на объект недвижимости  
Сведения о зарегистрированных правах

|                          |                           |                   |                         |
|--------------------------|---------------------------|-------------------|-------------------------|
| Сооружение               |                           |                   |                         |
| вид объекта недвижимости |                           |                   |                         |
| Лист № 1 раздела 2       | Всего листов раздела 2: 1 | Всего разделов: 3 | Всего листов выписки: 3 |
| 19.12.2024г.             |                           |                   |                         |
| Кадастровый номер:       |                           | 57:03:0470101:183 |                         |

|    |  |                     |  |
|----|--|---------------------|--|
| 1  | Правообладатель (правообладатели):   | 1.1                 | Муниципальное образование-городское поселение Хотынец Хотынецкого района Орловской области |
|    | Сведения о возможности предоставления третьим лицам персональных данных физического лица:  | 1.1.1               | данные отсутствуют   |
| 2  | Вид, номер, дата и время государственной регистрации права:  | 2.1                 | Собственность<br>57-57-16/002/2012-219<br>11.03.2012 00:00:00                              |
| 4  | Ограничение прав и обременение объекта недвижимости:   | не зарегистрировано |  |
| 5  | Заявленные в судебном порядке права требования:  | данные отсутствуют  |  |
| 6  | Сведения о возражении в отношении зарегистрированного права:   | данные отсутствуют  |  |
| 7  | Сведения о возможности предоставления третьим лицам персональных данных физического лица   | данные отсутствуют  |  |
| 8  | Сведения о наличии решения об изъятии объекта недвижимости для государственных и муниципальных нужд:   | данные отсутствуют  |  |
| 9  | Сведения о невозможности государственной регистрации без личного участия правообладателя или его законного представителя:  | данные отсутствуют  |  |
| 10 | Правопритязания и сведения о наличии поступивших, но не рассмотренных заявлений о проведении государственной регистрации права (перехода, прекращения права), ограничения права или обременения объекта недвижимости, сделки в отношении объекта недвижимости: | отсутствуют         |  |

|                               |  |  |
|-------------------------------|--|--|
|                               | <br>ДОКУМЕНТ ПОДПИСАН<br>ЭЛЕКТРОННОЙ ПОДПИСЬЮ |  |
| полное наименование должности | инициалы, фамилия  |  |

Сертификат: 009F0BDC181A023B64597F1E2579BEFB50  
 Владелец: ФЕДЕРАЛЬНАЯ СЛУЖБА ГОСУДАРСТВЕННОЙ  
 РЕГИСТРАЦИИ, КАДАСТРА И КАРТОГРАФИИ  
 Действителен: с 02.08.2024 по 26.10.2025

Выписка из Единого государственного реестра недвижимости об основных характеристиках и зарегистрированных правах на объект недвижимости  
 Описание местоположения объекта недвижимости

|   |                           |                   |                         |
|---|---------------------------|-------------------|-------------------------|
| Сооружение  |                           |                   |                         |
| вид объекта недвижимости  |                           |                   |                         |
| Лист № 1 раздела 4  | Всего листов раздела 4: 1 | Всего разделов: 3 | Всего листов выписки: 3 |
| 19.12.2024г.  |                           |                   |                         |
| Кадастровый номер:  |                           | 57:03:0470101:183 |                         |
| Схема расположения объекта недвижимости (части объекта недвижимости) на земельном участке(ах) |                           |                   |                         |
|   |                           |                   |                         |
| Масштаб 1:8000  | Условные обозначения:     |                   |                         |

|                               |   |                   |
|-------------------------------|---|-------------------|
| полное наименование должности |  <p>ДОКУМЕНТ ПОДПИСАН<br/>ЭЛЕКТРОННОЙ ПОДПИСЬЮ</p> | инициалы, фамилия |
|-------------------------------|---|-------------------|

Сертификат: 009F0BDC181A023B64597F1E2579BEFB50  
 Владелец: ФЕДЕРАЛЬНАЯ СЛУЖБА ГОСУДАРСТВЕННОЙ  
 РЕГИСТРАЦИИ, КАДАСТРА И КАРТОГРАФИИ  
 Действителен: с 02.08.2024 по 26.10.2025

Управление Федеральной службы государственной регистрации, кадастра и картографии по Орловской области  
полное наименование органа регистрации прав

Выписка из Единого государственного реестра недвижимости об основных характеристиках и зарегистрированных правах на объект недвижимости

Сведения об основных характеристиках объекта недвижимости

В Единый государственный реестр недвижимости внесены следующие сведения:

Раздел 1 Лист 1

| Сооружение  |  |                   |                         |
|---|--|-------------------|-------------------------|
| вид объекта недвижимости  |  |                   |                         |
| Лист № 1 раздела 1  | Всего листов раздела 1: 1  | Всего разделов: 3 | Всего листов выписки: 3 |
| 19.12.2024г.  |  |                   |                         |
| Кадастровый номер:  | 57:03:0040203:180  |                   |                         |
| Номер кадастрового квартала:  | 57:03:0040215  |                   |                         |
| Дата присвоения кадастрового номера:  | 26.06.2012   |                   |                         |
| Ранее присвоенный государственный учетный номер:  | Инвентарный номер 5177; Инвентарный номер 54:257:002:000051770   |                   |                         |
| Местоположение:   | Российская Федерация, Орловская область, муниципальный район Хотынецкий, пгт. Хотынец, пер.. Базарный                              |                   |                         |
| Основная характеристика (для сооружения):   | тип  | значение          | единица измерения       |
|   | протяженность  | 249               | в метрах                |
| Назначение:   | Нежилое  |                   |                         |
| Наименование:   | Водопровод   |                   |                         |
| Количество этажей, в том числе подземных этажей:  | данные отсутствуют   |                   |                         |
| Год ввода в эксплуатацию по завершении строительства:   | 2008   |                   |                         |
| Год завершения строительства:   | данные отсутствуют   |                   |                         |
| Кадастровая стоимость, руб.:  | 742931.34  |                   |                         |
| Кадастровые номера иных объектов недвижимости, в пределах которых расположен объект недвижимости: | данные отсутствуют   |                   |                         |
| Кадастровые номера помещений, машино-мест, расположенных в здании или сооружении:                 | данные отсутствуют   |                   |                         |
| Виды разрешенного использования:  | данные отсутствуют   |                   |                         |
| Статус записи об объекте недвижимости:  | Сведения об объекте недвижимости имеют статус "актуальные, ранее учтенные"   |                   |                         |
| Особые отметки:   | Сведения, необходимые для заполнения раздела: 5 - План расположения помещения, машино-места на этаже (плане этажа), отсутствуют.   |                   |                         |
| Получатель выписки:   | НИКИШИН ЕВГЕНИЙ ЕВГЕНЬЕВИЧ (представитель правообладателя),<br>Правообладатель: АДМИНИСТРАЦИЯ ХОТЫНЕЦКОГО РАЙОНА ОРЛОВСКОЙ ОБЛАСТИ |                   |                         |

|                               |  |                   |
|-------------------------------|--|-------------------|
| полное наименование должности | <br>ДОКУМЕНТ ПОДПИСАН<br>ЭЛЕКТРОННОЙ ПОДПИСЬЮ | инициалы, фамилия |
|-------------------------------|--|-------------------|

Сертификат: 009F0BDC181A023B64597F1E2579BEFB50  
 Владелец: ФЕДЕРАЛЬНАЯ СЛУЖБА ГОСУДАРСТВЕННОЙ  
 РЕГИСТРАЦИИ, КАДАСТРА И КАРТОГРАФИИ  
 Действителен: с 02.08.2024 по 26.10.2025

Выписка из Единого государственного реестра недвижимости об основных характеристиках и зарегистрированных правах на объект недвижимости  
Сведения о зарегистрированных правах

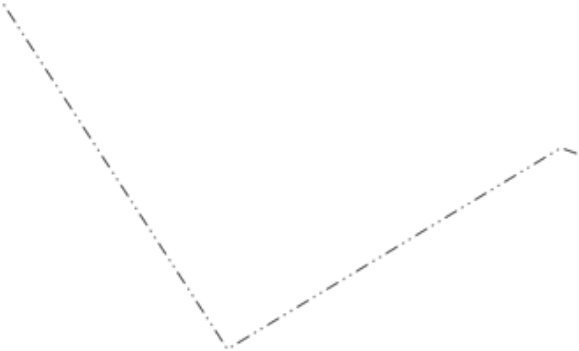

|                          |                           |                   |                         |
|--------------------------|---------------------------|-------------------|-------------------------|
| Сооружение               |                           |                   |                         |
| вид объекта недвижимости |                           |                   |                         |
| Лист № 1 раздела 2       | Всего листов раздела 2: 1 | Всего разделов: 3 | Всего листов выписки: 3 |
| 19.12.2024г.             |                           |                   |                         |
| Кадастровый номер:       |                           | 57:03:0040203:180 |                         |

|    |  |                     |  |
|----|--|---------------------|--|
| 1  | Правообладатель (правообладатели):   | 1.1                 | Муниципальное образование городское поселение Хотынец Хотынецкий район Орловской области |
|    | Сведения о возможности предоставления третьим лицам персональных данных физического лица:  | 1.1.1               | данные отсутствуют   |
| 2  | Вид, номер, дата и время государственной регистрации права:  | 2.1                 | Собственность<br>57-57-08/008/2012-360<br>28.08.2012 00:00:00                            |
| 4  | Ограничение прав и обременение объекта недвижимости:   | не зарегистрировано |  |
| 5  | Заявленные в судебном порядке права требования:  | данные отсутствуют  |  |
| 6  | Сведения о возражении в отношении зарегистрированного права:   | данные отсутствуют  |  |
| 7  | Сведения о возможности предоставления третьим лицам персональных данных физического лица   | данные отсутствуют  |  |
| 8  | Сведения о наличии решения об изъятии объекта недвижимости для государственных и муниципальных нужд:   | данные отсутствуют  |  |
| 9  | Сведения о невозможности государственной регистрации без личного участия правообладателя или его законного представителя:  | данные отсутствуют  |  |
| 10 | Правопритязания и сведения о наличии поступивших, но не рассмотренных заявлений о проведении государственной регистрации права (перехода, прекращения права), ограничения права или обременения объекта недвижимости, сделки в отношении объекта недвижимости: | отсутствуют         |  |

|                               |   |                   |
|-------------------------------|---|-------------------|
| полное наименование должности | <br>ДОКУМЕНТ ПОДПИСАН<br>ЭЛЕКТРОННОЙ ПОДПИСЬЮ<br>Сертификат: 009F0BDC181A023B64597F1E2579BEFB50<br>Владелец: ФЕДЕРАЛЬНАЯ СЛУЖБА ГОСУДАРСТВЕННОЙ<br>РЕГИСТРАЦИИ, КАДАСТРА И КАРТОГРАФИИ<br>Действителен: с 02.08.2024 по 26.10.2025 | инициалы, фамилия |
|-------------------------------|---|-------------------|

Выписка из Единого государственного реестра недвижимости об основных характеристиках и зарегистрированных правах на объект недвижимости

Описание местоположения объекта недвижимости

|   |   |                   |                         |
|---|---|-------------------|-------------------------|
| Сооружение  |   |                   |                         |
| вид объекта недвижимости  |   |                   |                         |
| Лист № 1 раздела 4  | Всего листов раздела 4: 1   | Всего разделов: 3 | Всего листов выписки: 3 |
| 19.12.2024г.  |   |                   |                         |
| Кадастровый номер:  |   | 57:03:0040203:180 |                         |
| Схема расположения объекта недвижимости (части объекта недвижимости) на земельном участке(ах) |   |                   |                         |
|            |   |                   |                         |
| Масштаб 1:2000  | Условные обозначения:   |                   |                         |
| полное наименование должности   | <br>ДОКУМЕНТ ПОДПИСАН<br>ЭЛЕКТРОННОЙ ПОДПИСЬЮ<br>Сертификат: 009F0BDC181A023B64597F1E2579BEFB50<br>Владелец: ФЕДЕРАЛЬНАЯ СЛУЖБА ГОСУДАРСТВЕННОЙ<br>РЕГИСТРАЦИИ, КАДАСТРА И КАРТОГРАФИИ<br>Действителен: с 02.08.2024 по 26.10.2025 | инициалы, фамилия |                         |

Управление Федеральной службы государственной регистрации, кадастра и картографии по Орловской области  
полное наименование органа регистрации прав

Выписка из Единого государственного реестра недвижимости об основных характеристиках и зарегистрированных правах на объект недвижимости

Сведения об основных характеристиках объекта недвижимости

В Единый государственный реестр недвижимости внесены следующие сведения:

Раздел 1 Лист 1

|   |  |                   |                         |
|---|--|-------------------|-------------------------|
| Сооружение  |  |                   |                         |
| вид объекта недвижимости  |  |                   |                         |
| Лист № 1 раздела 1  | Всего листов раздела 1: 2  | Всего разделов: 3 | Всего листов выписки: 4 |
| 19.12.2024г.  |  |                   |                         |
| Кадастровый номер:  | 57:03:0000000:523  |                   |                         |
| Номер кадастрового квартала:  | 57:03:0000000  |                   |                         |
| Дата присвоения кадастрового номера:  | 19.12.2019   |                   |                         |
| Ранее присвоенный государственный учетный номер:  | данные отсутствуют   |                   |                         |
| Местоположение:   | Российская Федерация, Орловская обл, Орловская обл, Хотынецкий муниципальный район, городское поселение Хотынец, пгт Хотынец, ул Комсомольская, ул им.Сергея Поматилова, ул Школьная   |                   |                         |
| Основная характеристика (для сооружения):   | тип  | значение          | единица измерения       |
|   | протяженность  | 3596              | в метрах                |
| Назначение:   | 10.3. сооружения канализации   |                   |                         |
| Наименование:   | Канализационные сети   |                   |                         |
| Количество этажей, в том числе подземных этажей:  | данные отсутствуют   |                   |                         |
| Год ввода в эксплуатацию по завершении строительства:   | данные отсутствуют   |                   |                         |
| Год завершения строительства:   | 1970   |                   |                         |
| Кадастровая стоимость, руб.:  | 2186907.4  |                   |                         |
| Кадастровые номера иных объектов недвижимости, в пределах которых расположен объект недвижимости: | 57:03:0040211:107, 57:03:0040211:17, 57:03:0040211:120, 57:03:0040211:19, 57:03:0040211:549, 57:03:0040211:16, 57:03:0040211:3, 57:03:0000000:236, 57:03:0040205:15, 57:03:0040205:183, 57:03:0040205:11, 57:03:0040204:87, 57:03:0040218:39, 57:03:0040211:720, 57:03:0040211:719, 57:03:0040211:712, 57:03:0040211:14, 57:03:0040204:19, 57:03:0000000:205, 57:03:0040211:768, 57:03:0040211:767, 57:03:0040211:790, 57:03:0040211:789, 57:03:0040211:783, 57:03:0040211:782, 57:03:0040211:780, 57:03:0040211:774, 57:03:0040211:777, 57:03:0040211:778, 57:03:0040211:785, 57:03:0040211:797, 57:03:0040218:40, 57:03:0040211:810, 57:03:0040211:813, 57:03:0040205:337, 57:03:0040205:338 |                   |                         |
| Кадастровые номера помещений, машино-мест, расположенных в здании или сооружении:                 | данные отсутствуют   |                   |                         |
| Виды разрешенного использования:  | данные отсутствуют   |                   |                         |

|                               |   |                   |
|-------------------------------|---|-------------------|
| полное наименование должности | <br>ДОКУМЕНТ ПОДПИСАН<br>ЭЛЕКТРОННОЙ ПОДПИСЬЮ<br>Сертификат: 009F0BDC181A023B64597F1E2579BEFB50<br>Владелец: ФЕДЕРАЛЬНАЯ СЛУЖБА ГОСУДАРСТВЕННОЙ<br>РЕГИСТРАЦИИ, КАДАСТРА И КАРТОГРАФИИ<br>Действителен: с 02.08.2024 по 26.10.2025 | инициалы, фамилия |
|-------------------------------|---|-------------------|



|  |                           |  |                         |
|--|---------------------------|--|-------------------------|
| Сооружение                             |                           |  |                         |
| вид объекта недвижимости               |                           |  |                         |
| Лист № 2 раздела 1                     | Всего листов раздела 1: 2 | Всего разделов: 3  | Всего листов выписки: 4 |
| 19.12.2024г.                           |                           |  |                         |
| Кадастровый номер:                     |                           | 57:03:0000000:523  |                         |
| Статус записи об объекте недвижимости: |                           | Сведения об объекте недвижимости имеют статус "актуальные"   |                         |
| Особые отметки:                        |                           | Сведения, необходимые для заполнения раздела: 5 - План расположения помещения, машино-места на этаже (плане этажа), отсутствуют.   |                         |
| Получатель выписки:                    |                           | НИКИШИН ЕВГЕНИЙ ЕВГЕНЬЕВИЧ (представитель правообладателя),<br>Правообладатель: АДМИНИСТРАЦИЯ ХОТЫНЕЦКОГО РАЙОНА ОРЛОВСКОЙ ОБЛАСТИ |                         |

|                               |   |                   |
|-------------------------------|---|-------------------|
| полное наименование должности | <br>ДОКУМЕНТ ПОДПИСАН<br>ЭЛЕКТРОННОЙ ПОДПИСЬЮ  | инициалы, фамилия |
|                               | Сертификат: 009F0BDC181A023B64597F1E2579BEFB50<br>Владелец: ФЕДЕРАЛЬНАЯ СЛУЖБА ГОСУДАРСТВЕННОЙ<br>РЕГИСТРАЦИИ, КАДАСТРА И КАРТОГРАФИИ<br>Действителен: с 02.08.2024 по 26.10.2025 |                   |

Выписка из Единого государственного реестра недвижимости об основных характеристиках и зарегистрированных правах на объект недвижимости  
Сведения о зарегистрированных правах

|                          |                           |                   |                         |
|--------------------------|---------------------------|-------------------|-------------------------|
| Сооружение               |                           |                   |                         |
| вид объекта недвижимости |                           |                   |                         |
| Лист № 1 раздела 2       | Всего листов раздела 2: 1 | Всего разделов: 3 | Всего листов выписки: 4 |
| 19.12.2024г.             |                           |                   |                         |
| Кадастровый номер:       |                           | 57:03:0000000:523 |                         |

|    |  |                     |  |
|----|--|---------------------|--|
| 1  | Правообладатель (правообладатели):   | 1.1                 | Муниципальное образование-городское поселение Хотынец Хотынецкого района Орловской области |
|    | Сведения о возможности предоставления третьим лицам персональных данных физического лица:  | 1.1.1               | данные отсутствуют   |
| 2  | Вид, номер, дата и время государственной регистрации права:  | 2.1                 | Собственность<br>57:03:0000000:523-57/072/2021-3<br>16.07.2021 15:47:17                    |
| 4  | Ограничение прав и обременение объекта недвижимости:   | не зарегистрировано |  |
| 5  | Заявленные в судебном порядке права требования:  | данные отсутствуют  |  |
| 6  | Сведения о возражении в отношении зарегистрированного права:   | данные отсутствуют  |  |
| 7  | Сведения о возможности предоставления третьим лицам персональных данных физического лица   | данные отсутствуют  |  |
| 8  | Сведения о наличии решения об изъятии объекта недвижимости для государственных и муниципальных нужд:   | данные отсутствуют  |  |
| 9  | Сведения о невозможности государственной регистрации без личного участия правообладателя или его законного представителя:  | данные отсутствуют  |  |
| 10 | Правопритязания и сведения о наличии поступивших, но не рассмотренных заявлений о проведении государственной регистрации права (перехода, прекращения права), ограничения права или обременения объекта недвижимости, сделки в отношении объекта недвижимости: | отсутствуют         |  |

|                               |   |                   |
|-------------------------------|---|-------------------|
| полное наименование должности | <br>ДОКУМЕНТ ПОДПИСАН<br>ЭЛЕКТРОННОЙ ПОДПИСЬЮ  | инициалы, фамилия |
|                               | Сертификат: 009F0BDC181A023B64597F1E2579BEFB50<br>Владелец: ФЕДЕРАЛЬНАЯ СЛУЖБА ГОСУДАРСТВЕННОЙ<br>РЕГИСТРАЦИИ, КАДАСТРА И КАРТОГРАФИИ<br>Действителен: с 02.08.2024 по 26.10.2025 |                   |



Филиал публично-правовой компании "Роскадастр" по Орловской области  
полное наименование органа регистрации прав

Выписка из Единого государственного реестра недвижимости об основных характеристиках и зарегистрированных правах на объект недвижимости

Сведения об основных характеристиках объекта недвижимости

На основании запроса от 12.11.2024, поступившего на рассмотрение 12.11.2024, сообщаем, что согласно записям Единого государственного реестра недвижимости:

Раздел 1 Лист 1

|   |  |                   |                         |
|---|--|-------------------|-------------------------|
| Сооружение  |  |                   |                         |
| вид объекта недвижимости  |  |                   |                         |
| Лист № 1 раздела 1  | Всего листов раздела 1: 1  | Всего разделов: 3 | Всего листов выписки: 3 |
| 12.11.2024г. № КУВИ-001/2024-275710168  |  |                   |                         |
| Кадастровый номер:  | 57:03:0040106:352  |                   |                         |
| Номер кадастрового квартала:  | 57:03:0040106  |                   |                         |
| Дата присвоения кадастрового номера:  | 20.12.2019   |                   |                         |
| Ранее присвоенный государственный учетный номер:  | данные отсутствуют   |                   |                         |
| Местоположение:   | Российская Федерация, Орловская область, Хотынецкий муниципальный район, городское поселение Хотынец, пгт Хотынец, ул Строителей |                   |                         |
| Основная характеристика (для сооружения):   | тип  | значение          | единица измерения       |
|   | протяженность  | 650               | в метрах                |
| Назначение:   | 10.3. сооружения канализации   |                   |                         |
| Наименование:   | Канализационные сети   |                   |                         |
| Количество этажей, в том числе подземных этажей:  | данные отсутствуют   |                   |                         |
| Год ввода в эксплуатацию по завершении строительства:   | данные отсутствуют   |                   |                         |
| Год завершения строительства:   | 1970   |                   |                         |
| Кадастровая стоимость, руб.:  | 680836   |                   |                         |
| Кадастровые номера иных объектов недвижимости, в пределах которых расположен объект недвижимости: | 57:03:0040106:130, 57:03:0040106:35, 57:03:0040106:82, 57:03:0040106:88, 57:03:0000000:367, 57:03:0040106:50                     |                   |                         |
| Кадастровые номера помещений, машино-мест, расположенных в здании или сооружении:                 | данные отсутствуют   |                   |                         |
| Виды разрешенного использования:  | данные отсутствуют   |                   |                         |
| Статус записи об объекте недвижимости:  | Сведения об объекте недвижимости имеют статус "актуальные"   |                   |                         |
| Особые отметки:   | Сведения, необходимые для заполнения раздела: 5 - План расположения помещения, машино-места на этаже (плане этажа), отсутствуют. |                   |                         |
| Получатель выписки:   | НИКИШИН ЕВГЕНИЙ ЕВГЕНЬЕВИЧ, действующий(ая) на основании документа "" АДМИНИСТРАЦИЯ ХОТЫНЕЦКОГО РАЙОНА ОРЛОВСКОЙ ОБЛАСТИ         |                   |                         |

|                               |   |                   |
|-------------------------------|---|-------------------|
| полное наименование должности | <br>ДОКУМЕНТ ПОДПИСАН<br>ЭЛЕКТРОННОЙ ПОДПИСЬЮ<br>Сертификат: 009F0BDC181A023B64597F1E2579BEFB50<br>Владелец: ФЕДЕРАЛЬНАЯ СЛУЖБА ГОСУДАРСТВЕННОЙ<br>РЕГИСТРАЦИИ, КАДАСТРА И КАРТОГРАФИИ<br>Действителен: с 02.08.2024 по 26.10.2025 | инициалы, фамилия |
|                               |   |                   |

Выписка из Единого государственного реестра недвижимости об основных характеристиках и зарегистрированных правах на объект недвижимости  
Сведения о зарегистрированных правах

|  |                           |                   |                         |
|--|---------------------------|-------------------|-------------------------|
| Сооружение                             |                           |                   |                         |
| вид объекта недвижимости               |                           |                   |                         |
| Лист № 1 раздела 2                     | Всего листов раздела 2: 1 | Всего разделов: 3 | Всего листов выписки: 3 |
| 12.11.2024г. № КУВИ-001/2024-275710168 |                           |                   |                         |
| Кадастровый номер:                     |                           | 57:03:0040106:352 |                         |

|    |  |                     |  |
|----|--|---------------------|--|
| 1  | Правообладатель (правообладатели):   | 1.1                 | Муниципальное образование городское поселение Хотынец Хотынецкого района Орловской области |
|    | Сведения о возможности предоставления третьим лицам персональных данных физического лица:  | 1.1.1               | данные отсутствуют   |
| 2  | Вид, номер, дата и время государственной регистрации права:  | 2.1                 | Собственность<br>57:03:0040106:352-57/072/2021-3<br>16.07.2021 15:52:21                    |
| 4  | Сведения об осуществлении государственной регистрации сделки, права, ограничения права без необходимого в силу закона согласия третьего лица, органа:  | 4.1                 | данные отсутствуют   |
| 5  | Ограничение прав и обременение объекта недвижимости:   | не зарегистрировано |  |
| 6  | Заявленные в судебном порядке права требования:  | данные отсутствуют  |  |
| 7  | Сведения о возражении в отношении зарегистрированного права:   | данные отсутствуют  |  |
| 8  | Сведения о возможности предоставления третьим лицам персональных данных физического лица   | данные отсутствуют  |  |
| 9  | Сведения о наличии решения об изъятии объекта недвижимости для государственных и муниципальных нужд:   | данные отсутствуют  |  |
| 10 | Сведения о невозможности государственной регистрации без личного участия правообладателя или его законного представителя:  | данные отсутствуют  |  |
| 11 | Правопритязания и сведения о наличии поступивших, но не рассмотренных заявлений о проведении государственной регистрации права (перехода, прекращения права), ограничения права или обременения объекта недвижимости, сделки в отношении объекта недвижимости: | отсутствуют         |  |

|                               |   |                   |
|-------------------------------|---|-------------------|
| полное наименование должности | <br>ДОКУМЕНТ ПОДПИСАН<br>ЭЛЕКТРОННОЙ ПОДПИСЬЮ  | инициалы, фамилия |
|                               | Сертификат: 009F0BDC181A023B64597F1E2579BEFB50<br>Владелец: ФЕДЕРАЛЬНАЯ СЛУЖБА ГОСУДАРСТВЕННОЙ<br>РЕГИСТРАЦИИ, КАДАСТРА И КАРТОГРАФИИ<br>Действителен: с 02.08.2024 по 26.10.2025 |                   |

Выписка из Единого государственного реестра недвижимости об основных характеристиках и зарегистрированных правах на объект недвижимости  
Описание местоположения объекта недвижимости

|   |                           |                   |                         |
|---|---------------------------|-------------------|-------------------------|
| Сооружение  |                           |                   |                         |
| вид объекта недвижимости  |                           |                   |                         |
| Лист № 1 раздела 4  | Всего листов раздела 4: 1 | Всего разделов: 3 | Всего листов выписки: 3 |
| 12.11.2024г. № КУВИ-001/2024-275710168  |                           |                   |                         |
| Кадастровый номер:  |                           | 57:03:0040106:352 |                         |
| Схема расположения объекта недвижимости (части объекта недвижимости) на земельном участке(ах) |                           |                   |                         |
|   |                           |                   |                         |
| Масштаб 1:3000  | Условные обозначения:     |                   |                         |



ДОКУМЕНТ ПОДПИСАН  
ЭЛЕКТРОННОЙ ПОДПИСЬЮ

Сертификат: 009F0BDC181A023B64597F1E2579BEFB50  
Владелец: ФЕДЕРАЛЬНАЯ СЛУЖБА ГОСУДАРСТВЕННОЙ  
РЕГИСТРАЦИИ, КАДАСТРА И КАРТОГРАФИИ  
Действителен с 02.08.2024 по 26.10.2025

полное наименование должности

инициалы, фамилия

Управление Федеральной службы государственной регистрации, кадастра и картографии по Орловской области  
полное наименование органа регистрации прав

Выписка из Единого государственного реестра недвижимости об основных характеристиках и зарегистрированных правах на объект недвижимости

Сведения об основных характеристиках объекта недвижимости

В Единый государственный реестр недвижимости внесены следующие сведения:

Раздел 1 Лист 1

| Здание  |  |
|---|--|
| вид объекта недвижимости  |  |
| Лист № 1 раздела 1  | Всего листов раздела 1: 1  |
| Всего разделов: 3   |  |
| Всего листов выписки: 3   |  |
| 19.12.2024г.  |  |
| Кадастровый номер:  | 57:03:0040101:44   |
| Номер кадастрового квартала:  | 57:03:0040101  |
| Дата присвоения кадастрового номера:  | 20.01.2014   |
| Ранее присвоенный государственный учетный номер:  | Инвентарный номер 54:257:002:010056420; Условный номер 57-57-08/002/2005-1030  |
| Местоположение:   | Российская Федерация, Орловская область, р-н Хотынецкий, пгт Хотынец, ул Школьная  |
| Площадь, м2:  | 3.6  |
| Назначение:   | Нежилое  |
| Наименование:   | Павильон водоснабжения   |
| Количество этажей, в том числе подземных этажей:  | 1, в том числе подземных 0   |
| Год ввода в эксплуатацию по завершении строительства:   | данные отсутствуют   |
| Год завершения строительства:   | 1985   |
| Кадастровая стоимость, руб:   | 61682.76   |
| Кадастровые номера иных объектов недвижимости, в пределах которых расположен объект недвижимости: | 57:03:0040211:46   |
| Кадастровые номера помещений, машино-мест, расположенных в здании или сооружении:                 | данные отсутствуют   |
| Виды разрешенного использования:  | данные отсутствуют   |
| Статус записи об объекте недвижимости:  | Сведения об объекте недвижимости имеют статус "актуальные, ранее учтенные"   |
| Особые отметки:   | Сведения, необходимые для заполнения раздела: 5 - План расположения помещения, машино-места на этаже (плане этажа), отсутствуют.   |
| Получатель выписки:   | НИКИШИН ЕВГЕНИЙ ЕВГЕНЬЕВИЧ (представитель правообладателя),<br>Правообладатель: АДМИНИСТРАЦИЯ ХОТЫНЕЦКОГО РАЙОНА ОРЛОВСКОЙ ОБЛАСТИ |

|                               |  |                   |
|-------------------------------|--|-------------------|
| полное наименование должности | <br>ДОКУМЕНТ ПОДПИСАН<br>ЭЛЕКТРОННОЙ ПОДПИСЬЮ | инициалы, фамилия |
|-------------------------------|--|-------------------|

Сертификат: 009F0BDC181A023B64597F1E2579BEFB50  
 Владелец: ФЕДЕРАЛЬНАЯ СЛУЖБА ГОСУДАРСТВЕННОЙ  
 РЕГИСТРАЦИИ, КАДАСТРА И КАРТОГРАФИИ  
 Действителен: с 02.08.2024 по 26.10.2025

Выписка из Единого государственного реестра недвижимости об основных характеристиках и зарегистрированных правах на объект недвижимости  
Сведения о зарегистрированных правах

|                          |                           |                   |                         |
|--------------------------|---------------------------|-------------------|-------------------------|
| Здание                   |                           |                   |                         |
| вид объекта недвижимости |                           |                   |                         |
| Лист № 1 раздела 2       | Всего листов раздела 2: 1 | Всего разделов: 3 | Всего листов выписки: 3 |
| 19.12.2024г.             |                           |                   |                         |
| Кадастровый номер:       |                           | 57:03:0040101:44  |                         |


|    |  |                     |  |
|----|--|---------------------|--|
| 1  | Правообладатель (правообладатели):   | 1.1                 | Муниципальное образование-городское поселение Хотынец Хотынецкого района Орловской области |
|    | Сведения о возможности предоставления третьим лицам персональных данных физического лица:  | 1.1.1               | данные отсутствуют   |
| 2  | Вид, номер, дата и время государственной регистрации права:  | 2.1                 | Собственность<br>57-57-08/003/2007-722<br>20.12.2007 00:00:00                              |
| 4  | Ограничение прав и обременение объекта недвижимости:   | не зарегистрировано |  |
| 5  | Заявленные в судебном порядке права требования:  | данные отсутствуют  |  |
| 6  | Сведения о возражении в отношении зарегистрированного права:   | данные отсутствуют  |  |
| 7  | Сведения о возможности предоставления третьим лицам персональных данных физического лица   | данные отсутствуют  |  |
| 8  | Сведения о наличии решения об изъятии объекта недвижимости для государственных и муниципальных нужд:   | данные отсутствуют  |  |
| 9  | Сведения о невозможности государственной регистрации без личного участия правообладателя или его законного представителя:  | данные отсутствуют  |  |
| 10 | Правопритязания и сведения о наличии поступивших, но не рассмотренных заявлений о проведении государственной регистрации права (перехода, прекращения права), ограничения права или обременения объекта недвижимости, сделки в отношении объекта недвижимости: | отсутствуют         |  |

|                               |   |                   |
|-------------------------------|---|-------------------|
| полное наименование должности | <br>ДОКУМЕНТ ПОДПИСАН<br>ЭЛЕКТРОННОЙ ПОДПИСЬЮ<br>Сертификат: 009F0BDC181A023B64597F1E2579BEFB50<br>Владелец: ФЕДЕРАЛЬНАЯ СЛУЖБА ГОСУДАРСТВЕННОЙ<br>РЕГИСТРАЦИИ, КАДАСТРА И КАРТОГРАФИИ<br>Действителен: с 02.08.2024 по 26.10.2025 | инициалы, фамилия |
|-------------------------------|---|-------------------|



Выписка из Единого государственного реестра недвижимости об основных характеристиках и зарегистрированных правах на объект недвижимости

Описание местоположения объекта недвижимости

|   |   |                   |                         |
|---|---|-------------------|-------------------------|
| Здание  |   |                   |                         |
| вид объекта недвижимости  |   |                   |                         |
| Лист № 1 раздела 4  | Всего листов раздела 4: 1   | Всего разделов: 3 | Всего листов выписки: 3 |
| 19.12.2024г.  |   |                   |                         |
| Кадастровый номер:  |   | 57:03:0040101:44  |                         |
| Схема расположения объекта недвижимости (части объекта недвижимости) на земельном участке(ах) |   |                   |                         |
|   |   |                   |                         |
| Масштаб 1:300   | Условные обозначения:   |                   |                         |
| полное наименование должности   | <br>ДОКУМЕНТ ПОДПИСАН<br>ЭЛЕКТРОННОЙ ПОДПИСЬЮ<br>Сертификат: 009F0BDC181A023B64597F1E2579BEFB50<br>Владелец: ФЕДЕРАЛЬНАЯ СЛУЖБА ГОСУДАРСТВЕННОЙ<br>РЕГИСТРАЦИИ, КАДАСТРА И КАРТОГРАФИИ<br>Действителен: с 02.08.2024 по 26.10.2025 | инициалы, фамилия |                         |

**Филиал публично-правовой компании "Роскадастр" по Орловской области**  
полное наименование органа регистрации прав

Выписка из Единого государственного реестра недвижимости об основных характеристиках и зарегистрированных правах на объект недвижимости

Сведения об основных характеристиках объекта недвижимости

На основании запроса от 12.11.2024, поступившего на рассмотрение 12.11.2024, сообщаем, что согласно записям Единого государственного реестра недвижимости:

Раздел 1 Лист 1

|   |   |                   |                         |
|---|---|-------------------|-------------------------|
| Здание  |   |                   |                         |
| вид объекта недвижимости  |   |                   |                         |
| Лист № 1 раздела 1  | Всего листов раздела 1: 1   | Всего разделов: 3 | Всего листов выписки: 3 |
| 12.11.2024г. № КУВИ-001/2024-275710198  |   |                   |                         |
| Кадастровый номер:  | 57:03:0040205:323   |                   |                         |
| Номер кадастрового квартала:  | 57:03:0040205   |                   |                         |
| Дата присвоения кадастрового номера:  | 20.12.2019  |                   |                         |
| Ранее присвоенный государственный учетный номер:  | данные отсутствуют  |                   |                         |
| Местоположение:   | Российская Федерация, Орловская область, Хотынецкий муниципальный район, городское поселение Хотынец, пгт Хотынец, в районе улицы имени Сергея Поматилова |                   |                         |
| Площадь, м2:  | 108.8   |                   |                         |
| Назначение:   | Нежилое   |                   |                         |
| Наименование:   | Канализационная насосная станция  |                   |                         |
| Количество этажей, в том числе подземных этажей:  | 2, в том числе подземных 1  |                   |                         |
| Год ввода в эксплуатацию по завершении строительства:   | данные отсутствуют  |                   |                         |
| Год завершения строительства:   | 1970  |                   |                         |
| Кадастровая стоимость, руб:   | 2263587.26  |                   |                         |
| Кадастровые номера иных объектов недвижимости, в пределах которых расположен объект недвижимости: | 57:03:0040205:337   |                   |                         |
| Кадастровые номера помещений, машино-мест, расположенных в здании или сооружении:                 | данные отсутствуют  |                   |                         |
| Виды разрешенного использования:  | данные отсутствуют  |                   |                         |
| Статус записи об объекте недвижимости:  | Сведения об объекте недвижимости имеют статус "актуальные"  |                   |                         |
| Особые отметки:   | Сведения, необходимые для заполнения раздела: 5 - План расположения помещения, машино-места на этаже (плане этажа), отсутствуют.                          |                   |                         |
| Получатель выписки:   | НИКИШИН ЕВГЕНИЙ ЕВГЕНЬЕВИЧ, действующий(ая) на основании документа "" АДМИНИСТРАЦИЯ ХОТЫНЕЦКОГО РАЙОНА ОРЛОВСКОЙ ОБЛАСТИ                                  |                   |                         |

|                               |   |                   |
|-------------------------------|---|-------------------|
| полное наименование должности | <br>ДОКУМЕНТ ПОДПИСАН<br>ЭЛЕКТРОННОЙ ПОДПИСЬЮ  | инициалы, фамилия |
|                               | Сертификат: 009F0BDC181A023B64597F1E2579BEFB50<br>Владелец: ФЕДЕРАЛЬНАЯ СЛУЖБА ГОСУДАРСТВЕННОЙ<br>РЕГИСТРАЦИИ, КАДАСТРА И КАРТОГРАФИИ<br>Действителен: с 02.08.2024 по 26.10.2025 |                   |

Выписка из Единого государственного реестра недвижимости об основных характеристиках и зарегистрированных правах на объект недвижимости  
Сведения о зарегистрированных правах

|  |                           |                   |                         |
|--|---------------------------|-------------------|-------------------------|
| Здание                                 |                           |                   |                         |
| вид объекта недвижимости               |                           |                   |                         |
| Лист № 1 раздела 2                     | Всего листов раздела 2: 1 | Всего разделов: 3 | Всего листов выписки: 3 |
| 12.11.2024г. № КУВИ-001/2024-275710198 |                           |                   |                         |
| Кадастровый номер:                     |                           | 57:03:0040205:323 |                         |

|    |  |                     |  |
|----|--|---------------------|--|
| 1  | Правообладатель (правообладатели):   | 1.1                 | Муниципальное образование-городское поселение Хотынец Хотынецкого района Орловской области |
|    | Сведения о возможности предоставления третьим лицам персональных данных физического лица:  | 1.1.1               | данные отсутствуют   |
| 2  | Вид, номер, дата и время государственной регистрации права:  | 2.1                 | Собственность<br>57:03:0040205:323-57/072/2021-3<br>16.07.2021 15:43:49                    |
| 4  | Сведения об осуществлении государственной регистрации сделки, права, ограничения права без необходимого в силу закона согласия третьего лица, органа:  | 4.1                 | данные отсутствуют   |
| 5  | Ограничение прав и обременение объекта недвижимости:   | не зарегистрировано |  |
| 6  | Заявленные в судебном порядке права требования:  | данные отсутствуют  |  |
| 7  | Сведения о возражении в отношении зарегистрированного права:   | данные отсутствуют  |  |
| 8  | Сведения о возможности предоставления третьим лицам персональных данных физического лица   | данные отсутствуют  |  |
| 9  | Сведения о наличии решения об изъятии объекта недвижимости для государственных и муниципальных нужд:   | данные отсутствуют  |  |
| 10 | Сведения о невозможности государственной регистрации без личного участия правообладателя или его законного представителя:  | данные отсутствуют  |  |
| 11 | Правопритязания и сведения о наличии поступивших, но не рассмотренных заявлений о проведении государственной регистрации права (перехода, прекращения права), ограничения права или обременения объекта недвижимости, сделки в отношении объекта недвижимости: | отсутствуют         |  |

|                               |   |                   |
|-------------------------------|---|-------------------|
| полное наименование должности | <br>ДОКУМЕНТ ПОДПИСАН<br>ЭЛЕКТРОННОЙ ПОДПИСЬЮ<br>Сертификат: 009F0BDC181A023B64597F1E2579BEFB50<br>Владелец: ФЕДЕРАЛЬНАЯ СЛУЖБА ГОСУДАРСТВЕННОЙ<br>РЕГИСТРАЦИИ, КАДАСТРА И КАРТОГРАФИИ<br>Действителен: с 02.08.2024 по 26.10.2025 | инициалы, фамилия |
|-------------------------------|---|-------------------|

Выписка из Единого государственного реестра недвижимости об основных характеристиках и зарегистрированных правах на объект недвижимости

## Описание местоположения объекта недвижимости

|   |                           |                   |                         |
|---|---------------------------|-------------------|-------------------------|
| Здание  |                           |                   |                         |
| вид объекта недвижимости  |                           |                   |                         |
| Лист № 1 раздела 4  | Всего листов раздела 4: 1 | Всего разделов: 3 | Всего листов выписки: 3 |
| 12.11.2024г. № КУВИ-001/2024-275710198  |                           |                   |                         |
| Кадастровый номер:  |                           | 57:03:0040205:323 |                         |
| Схема расположения объекта недвижимости (части объекта недвижимости) на земельном участке(ах) |                           |                   |                         |
|   |                           |                   |                         |
| Масштаб 1:200   | Условные обозначения:     |                   |                         |

|                               |   |                   |
|-------------------------------|---|-------------------|
| полное наименование должности | <br>ДОКУМЕНТ ПОДПИСАН<br>ЭЛЕКТРОННОЙ ПОДПИСЬЮ  | инициалы, фамилия |
|                               | Сертификат: 009F0BDC181A023B64597F1E2579BEFB50<br>Владелец: ФЕДЕРАЛЬНАЯ СЛУЖБА ГОСУДАРСТВЕННОЙ<br>РЕГИСТРАЦИИ, КАДАСТРА И КАРТОГРАФИИ<br>Действителен: с 02.08.2024 по 26.10.2025 |                   |

Управление Федеральной службы государственной регистрации, кадастра и картографии по Орловской области  
полное наименование органа регистрации прав

Выписка из Единого государственного реестра недвижимости об основных характеристиках и зарегистрированных правах на объект недвижимости

Сведения об основных характеристиках объекта недвижимости

В Единый государственный реестр недвижимости внесены следующие сведения:

Раздел 1 Лист 1

|   |  |                   |                         |
|---|--|-------------------|-------------------------|
| Сооружение  |  |                   |                         |
| вид объекта недвижимости  |  |                   |                         |
| Лист № 1 раздела 1  | Всего листов раздела 1: 1  | Всего разделов: 3 | Всего листов выписки: 3 |
| 19.12.2024г.  |  |                   |                         |
| Кадастровый номер:  | 57:03:0040203:454  |                   |                         |
| Номер кадастрового квартала:  | 57:03:0040203  |                   |                         |
| Дата присвоения кадастрового номера:  | 26.06.2012   |                   |                         |
| Ранее присвоенный государственный учетный номер:  | Инвентарный номер 6213; Условный номер 57-57-16/002/2011-015   |                   |                         |
| Местоположение:   | Российская Федерация, Орловская область, р-н Хотынецкий, пгт Хотынец, пер Пионерский   |                   |                         |
| Основная характеристика (для сооружения):   | тип  | значение          | единица измерения       |
|   | площадь  | 3.1               | в квадратных метрах     |
| Назначение:   | Нежилое  |                   |                         |
| Наименование:   | Канализационная насосная станция   |                   |                         |
| Количество этажей, в том числе подземных этажей:  | данные отсутствуют   |                   |                         |
| Год ввода в эксплуатацию по завершении строительства:   | 2008   |                   |                         |
| Год завершения строительства:   | данные отсутствуют   |                   |                         |
| Кадастровая стоимость, руб.:  | 1209485.38   |                   |                         |
| Кадастровые номера иных объектов недвижимости, в пределах которых расположен объект недвижимости: | 57:03:0040205:75, 57:03:0040205:338  |                   |                         |
| Кадастровые номера помещений, машино-мест, расположенных в здании или сооружении:                 | данные отсутствуют   |                   |                         |
| Виды разрешенного использования:  | данные отсутствуют   |                   |                         |
| Статус записи об объекте недвижимости:  | Сведения об объекте недвижимости имеют статус "актуальные, ранее учтенные"   |                   |                         |
| Особые отметки:   | Сведения, необходимые для заполнения раздела: 5 - План расположения помещения, машино-места на этаже (плане этажа), отсутствуют.   |                   |                         |
| Получатель выписки:   | НИКИШИН ЕВГЕНИЙ ЕВГЕНЬЕВИЧ (представитель правообладателя),<br>Правообладатель: АДМИНИСТРАЦИЯ ХОТЫНЕЦКОГО РАЙОНА ОРЛОВСКОЙ ОБЛАСТИ |                   |                         |

|                               |  |                   |
|-------------------------------|--|-------------------|
| полное наименование должности | <br>ДОКУМЕНТ ПОДПИСАН<br>ЭЛЕКТРОННОЙ ПОДПИСЬЮ | инициалы, фамилия |
|-------------------------------|--|-------------------|

Сертификат: 009F0BDC181A023B64597F1E2579BEFB50  
 Владелец: ФЕДЕРАЛЬНАЯ СЛУЖБА ГОСУДАРСТВЕННОЙ  
 РЕГИСТРАЦИИ, КАДАСТРА И КАРТОГРАФИИ  
 Действителен: с 02.08.2024 по 26.10.2025

Выписка из Единого государственного реестра недвижимости об основных характеристиках и зарегистрированных правах на объект недвижимости  
Сведения о зарегистрированных правах



|                          |                           |                   |                         |
|--------------------------|---------------------------|-------------------|-------------------------|
| Сооружение               |                           |                   |                         |
| вид объекта недвижимости |                           |                   |                         |
| Лист № 1 раздела 2       | Всего листов раздела 2: 1 | Всего разделов: 3 | Всего листов выписки: 3 |
| 19.12.2024г.             |                           |                   |                         |
| Кадастровый номер:       |                           | 57:03:0040203:454 |                         |

|    |  |                     |  |
|----|--|---------------------|--|
| 1  | Правообладатель (правообладатели):   | 1.1                 | Муниципальное образование-городское поселение Хотынец Хотынецкого района Орловской области |
|    | Сведения о возможности предоставления третьим лицам персональных данных физического лица:  | 1.1.1               | данные отсутствуют   |
| 2  | Вид, номер, дата и время государственной регистрации права:  | 2.1                 | Собственность<br>57-57-08/008/2012-157<br>13.07.2012 00:00:00                              |
| 4  | Ограничение прав и обременение объекта недвижимости:   | не зарегистрировано |  |
| 5  | Заявленные в судебном порядке права требования:  | данные отсутствуют  |  |
| 6  | Сведения о возражении в отношении зарегистрированного права:   | данные отсутствуют  |  |
| 7  | Сведения о возможности предоставления третьим лицам персональных данных физического лица   | данные отсутствуют  |  |
| 8  | Сведения о наличии решения об изъятии объекта недвижимости для государственных и муниципальных нужд:   | данные отсутствуют  |  |
| 9  | Сведения о невозможности государственной регистрации без личного участия правообладателя или его законного представителя:  | данные отсутствуют  |  |
| 10 | Правопритязания и сведения о наличии поступивших, но не рассмотренных заявлений о проведении государственной регистрации права (перехода, прекращения права), ограничения права или обременения объекта недвижимости, сделки в отношении объекта недвижимости: | отсутствуют         |  |

|                               |  |                   |
|-------------------------------|--|-------------------|
| полное наименование должности | <br>ДОКУМЕНТ ПОДПИСАН<br>ЭЛЕКТРОННОЙ ПОДПИСЬЮ | инициалы, фамилия |
|-------------------------------|--|-------------------|

Сертификат: 009F0BDC181A023B64597F1E2579BEFB50  
 Владелец: ФЕДЕРАЛЬНАЯ СЛУЖБА ГОСУДАРСТВЕННОЙ  
 РЕГИСТРАЦИИ, КАДАСТРА И КАРТОГРАФИИ  
 Действителен: с 02.08.2024 по 26.10.2025

Выписка из Единого государственного реестра недвижимости об основных характеристиках и зарегистрированных правах на объект недвижимости  
Описание местоположения объекта недвижимости

|   |   |                   |                         |
|---|---|-------------------|-------------------------|
| Сооружение  |   |                   |                         |
| вид объекта недвижимости  |   |                   |                         |
| Лист № 1 раздела 4  | Всего листов раздела 4: 1   | Всего разделов: 3 | Всего листов выписки: 3 |
| 19.12.2024г.  |   |                   |                         |
| Кадастровый номер:  |   | 57:03:0040203:454 |                         |
| Схема расположения объекта недвижимости (части объекта недвижимости) на земельном участке(ах) |   |                   |                         |
|            |   |                   |                         |
| Масштаб 1:500   | Условные обозначения:   |                   |                         |
| полное наименование должности   | <br>ДОКУМЕНТ ПОДПИСАН<br>ЭЛЕКТРОННОЙ ПОДПИСЬЮ<br>Сертификат: 009F0BDC181A023B64597F1E2579BEFB50<br>Владелец: ФЕДЕРАЛЬНАЯ СЛУЖБА ГОСУДАРСТВЕННОЙ<br>РЕГИСТРАЦИИ, КАДАСТРА И КАРТОГРАФИИ<br>Действителен: с 02.08.2024 по 26.10.2025 | инициалы, фамилия |                         |