



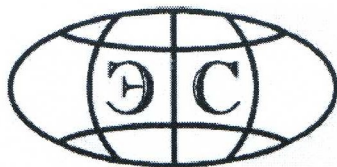
ОБЩЕСТВО С ОГРАНИЧЕННОЙ ОТВЕТСТВЕННОСТЬЮ
«ЭЛЕКТРОСВЯЗЬ»

Документация по планировке территории
(проект планировки и проект межевания) линейного объекта
«ЛКС ВОЛС ПАО «МТС», граница Урицкого района (М) – с. Хотынец (БС 57-403), на
территории Хотынецкого района Орловской области»

Проект планировки территории. Основная часть

367/17-01-ППТ1

Том 1



ОБЩЕСТВО С ОГРАНИЧЕННОЙ ОТВЕТСТВЕННОСТЬЮ
«ЭЛЕКТРОСВЯЗЬ»

Документация по планировке территории
(проект планировки и проект межевания) линейного объекта
«ЛКС ВОЛС ПАО «МТС», граница Урицкого района (М) – с. Хотынец (БС 57-403),
на территории Хотынецкого района Орловской области»

Проект планировки территории. Основная часть

367/17-01-ППТ1

Том 1




Генеральный директор



Сморodin Н.А.

Липецк, 2018

Список разработчиков

Должность	Фамилия	Подпись
Начальник отдела	Цыпляков Д.И.	
ГИП	Гордиенко Е.В.	
Инженер-проектировщик	Мальцева О.А.	

Содержание тома

Обозначение	Наименование	Номер страницы
367/17-01-ППТ1.ТЧ	Пояснительная записка	3-41
367/17-01-ППТ1.ГЧ1	Разбивочный чертеж красных линий М1:500	42-77
367/17-01-ППТ1.ГЧ2	Схема границ зон планируемого размещения линейного объекта М1:500	78-114
Всего страниц:		114

Состав проектной документации

Номер тома	Обозначение	Наименование
Том 1	367/17-01-ППТ1	Проект планировки территории. Основная часть
Том 2	367/17-01-ППТ2	Проект планировки территории. Материалы по обоснованию
Том 3	367/17-01-ПМТ	Проект межевания территории

Содержание пояснительной записки

Наименование	Номер страницы
Список разработчиков	3
Содержание тома	4
Состав проектной документации	5
Содержание пояснительной записки	6
I. Исходно-разрешительные документы	7
1. Основание для разработки	7
2. Исходные данные и условия	7
3. Нормативно-правовая документация	8
II. Положение о размещении линейного объекта	10
1. Описание и характеристика границы зоны планируемого размещения линейного объекта	10
2. Сведения о зонах размещения линейного объекта	17
3. Сведения о красных линиях	18
4. Сведения о градостроительных регламентах, установленных Правилами землепользования и застройки	31
III. Характеристика планируемого развития зоны размещения линейного объекта	37
1. Параметры линейного объекта	37
2. Параметры объектов инженерно-технического обеспечения	37
3. Благоустройство территории линейного объекта	38
4. Основные технико-экономические параметры планируемого линейного объекта и территории	39
IV. Мероприятия по сохранению объектов культурного наследия	39
V. Осуществление мероприятий по охране окружающей среды	40
VI. Осуществление мероприятий по защите планируемой территории от чрезвычайных ситуаций природного и техногенного характера	40




Согласовано

Взам. инв. №

Подп. и дата

Инв. № подл.

367/17-01-ППТ1.ТЧ.С

Изм.	Кол.уч.	Лист	№ док.	Подпись	Дата	Стадия	Лист	Листов	
						Содержание пояснительной записки	П	6	
									
					2018				
							ООО «Электросвязь»		

I. Исходно-разрешительные документы

1. Основание для разработки

Разработка документации по планировке территории для размещения линейного объекта «ЛКС ВОЛС ПАО «МТС», граница Урицкого района (М) – с. Хотынец (БС 57-403), на территории Хотынецкого района Орловской области» на территории Хотынецкого муниципального района Орловской области (далее – линейный объект) выполнена в соответствии с требованиями статьи 41,2, 42, 43 Градостроительного кодекса Российской Федерации, статьи 27 Градостроительного кодекса Орловской области, Постановления Правительства Российской Федерации от 12.05.2017 №564 «Об утверждении положения о составе и содержании проектов планировки территории, предусматривающих размещение одного или нескольких линейных объектов», на основании приказа Управления градостроительства, архитектуры и землеустройства Орловской области №01-21/261 от 28.12.2017г «О разработке проекта планировки и проекта межевания территории линейного объекта «ЛКС ВОЛС ПАО «МТС», граница Урицкого района (М) – с. Хотынец (БС 57-403), на территории Хотынецкого района Орловской области».

2. Исходные данные и условия

Подготовка документации по планировке территории линейного объекта осуществляется в целях:

- выделения элементов планировочной структуры;
- установления параметров планируемого развития элементов планировочной структуры;
- установления зон планируемого размещения объектов капитального строительства;

Исходными данными для разработки документации по планировке территории послужили следующие материалы:

1) схемы территориального планирования Орловской области, утвержденные Постановлением Правительства Орловской области № 107 от 08.04.2011г. (в редакции постановления Правительства Орловской области № 307 от 03.09.2012г);

2) схемы территориального планирования Хотынецкого района Орловской области, утвержденные Решением Хотынецкого районного Совета народных депутатов №45-РС от 22.07.2011г.




Согласовано

Взам. инв. №

Подп. и дата

Инв. № подл.

367/17-01-ППТ1.ТЧ

Изм.	Кол.уч.	Лист	№ док.	Подпись	Дата	Стадия	Лист	Листов
ГИП		Гордиенко				Пояснительная записка	П	7
Разраб.		Мальцева						
Проверил		Цыпляков			2018			
								ООО «Электросвязь»

3) материалы Генерального плана территории муниципального образования «Богородицкое сельское поселение Хотынецкого района Орловской области», утвержденные Решением Богородицкого сельского Совета народных депутатов от 19 июля 2013 года №8;

4) Правила землепользования и застройки Богородицкого сельского поселения Хотынецкого района Орловской области, утвержденные Решением Богородицкого сельского Совета народных депутатов № 26 от 25 декабря 2012 года;

5) материалы Генерального плана территории муниципального образования «Меловское сельское поселение Хотынецкого района Орловской области», утвержденные Решением Меловского сельского Совета народных депутатов от 02 сентября 2011 года №12;

6) Правила землепользования и застройки Меловского сельского поселения Хотынецкого района Орловской области, утвержденные Решением Меловского сельского Совета народных депутатов № 10 от 16 апреля 2012 года;

7) материалы Генерального плана территории муниципального образования «городское поселение Хотынец», утвержденные Решением Хотынецкого городского Совета народных депутатов от 30 сентября 2011 года №24-ПС;

8) Правила землепользования и застройки МО городское поселение Хотынец Хотынецкого района Орловской области, утвержденные Решением Хотынецкого поселкового Совета народных депутатов от 27 апреля 2012 года №62-ПС;

9) Отчет по геодезическим изысканиям.

3. Нормативно-правовая документация

При подготовке документации по планировке территории использовались следующие нормативно-правовые документы:

- 1) Градостроительный кодекс Российской Федерации;
- 2) Земельный кодекс Российской Федерации;
- 3) строительные нормы и правила СНиП 11-04-2003 «Инструкция о порядке разработки, согласования, экспертизы и утверждения градостроительной документации» (в части, не противоречащей Градостроительному Кодексу Российской Федерации (далее - РФ));
- 4) Федеральный закон от 27.12.2002г №184-ФЗ «О техническом регулировании»;
- 5) Федеральный закон от 06.10.2003г №131-ФЗ «Об общих принципах организации местного самоуправления в Российской Федерации»;
- 6) Федеральный закон от 10.01.2002г №7-ФЗ «Об охране окружающей среды»;
- 7) Федеральный закон от 25.06.2002г №73-ФЗ «Об объектах культурного наследия (памятниках истории и культуры) народов Российской Федерации»;
- 8) Градостроительный кодекс Орловской области, утвержденный решением областного Совета народных депутатов от 16.05.2007г. №674-ОЗ (с изменениями и дополнениями);

Взам. инв. №
Подп. и дата
Инв. № подл.

						367/17-01-ППТ1.ТЧ	Лист
							8
Изм.	Кол.уч	Лист	№ док.	Подпись	Дата		

9) Постановление Правительства Российской Федерации от 31.03.2017г. №420 «Об утверждении правил выполнения инженерных изысканий, необходимых для подготовки документации по планировке территории, перечня видов инженерных изысканий, необходимых для подготовки документации по планировке территории, и о внесении изменений в постановление Правительства Российской Федерации от 19.01.2006г. №20»;

10) Постановление Правительства Орловской области от 01.08.2011г. №250 (ред. От 03.09.2012) «Об утверждении региональных нормативов градостроительного проектирования Орловской области»;

11) Постановление Госстроя РФ от 06.04.1998г. №18-30 «РДС 30-201-98. Система нормативных документов в строительстве. Руководящий документ системы. Инструкция о порядке проектирования и установления красных линий в городах и других поселениях Российской Федерации»;

12) Закон Орловской области от 10.11.2014г. №1686-ОЗ «О перераспределении полномочий между органами местного самоуправления муниципальных образований Орловской области и органами государственной власти Орловской области»;

13) Приказ Министерства строительства и жилищно-коммунального хозяйства Российской Федерации от 25.04.2017г. №742/пр «О порядке установления и отображения красных линий, обозначающих границы территорий, занятых линейными объектами и (или) предназначенных для размещения линейных объектов»

14) СНиП 2.01.51-90 «Инженерно-технические мероприятия гражданской обороны»;

15) Федеральный закон от 21.12.1994 № 68-ФЗ «О защите населения и территорий от чрезвычайных ситуаций природного и техногенного характера»;

16) Санитарно-эпидемиологические правила и нормативы СанПиН 2.2.1/2.1.1.1200-03 «Санитарно-защитные зоны и санитарная классификация предприятий, сооружений и иных объектов»;

17) Свод правил СП 42.13330.2011. «Свод правил. Градостроительство. Планировка и застройка городских и сельских поселений. Актуализированная редакция СНиП 2.07.01-89*» (далее - СП 42.13330.2011);

18) Федеральный закон от 14.03.1995 № 33-ФЗ «Об особо охраняемых природных территориях»;

Инв. № подл.
Подп. и дата
Взам. инв. №

						367/17-01-ППТ1.ТЧ	Лист
							9
Изм.	Кол.уч	Лист	№ док.	Подпись	Дата		

II. Положение о размещении линейного объекта

1. Описание и характеристика границы зоны планируемого размещения линейного объекта

Планируемый к размещению линейный объект располагается большей частью на землях населенных пунктов и землях сельскохозяйственного назначения.

В административном отношении участок находится в южной и центральной частях Хотынецкого района, Орловской области.

Территория Хотынецкого района расположена в центральной части Средне-Русской возвышенности и представляет собой приподнятую, сильно волнистую равнину, изрезанную долинами рек, оврагов и балок.

Рельеф сформирован на снивелированной доледниковой поверхности деятельностью Московского ледника. На территории района берут свое начало реки: Вытебеть, Обельна, Лудна, Орлик, Нугрь, Цон.

Большая часть территории расположена на высоте 200–250 м над уровнем моря.

Поверхность сильно изрезана, что обусловлено рыхлостью грунта и особенностями геоморфологического строения этой территории.

По характеру рельефа террасы представляют собой равнинные участки с большим количеством ложбин и балок, причем наибольшей изрезанностью отличаются высокие террасы.

Ширина полосы отвода земли под строительство линейного объекта составляет от 2,5 до 4,0 метров в зависимости от стесненности условий и габаритов строительной техники.

Охранные зоны устанавливаются вдоль ВОЛС в виде участков земли вдоль этих линий, определяемых параллельными прямыми, отстоящими от трассы подземного кабеля связи на 2 метра с каждой стороны, согласно Постановления Правительства РФ от 9 июня 1995г. N578 "Об утверждении Правил охраны линий и сооружений связи Российской Федерации". Ведомость координат охранной зоны представлены в таблице 1.

Инв. № подл.
Подп. и дата
Взам. инв. №

						367/17-01-ППТ1.ТЧ	Лист
							10
Изм.	Кол.уч.	Лист	№ док.	Подпись	Дата		

Таблица 1. Ведомость координат устанавливаемой охранной зоны

Координаты поворотных точек охранной зоны			Площадь, кв.м
№ точки	X	Y	
1	2	3	4
1	5875061,49	2243528,85	111295
2	5875034,91	2243521,70	
3	5875011,64	2243532,36	
4	5874946,88	2243527,58	
5	5874928,92	2243526,59	
6	5874912,14	2243525,67	
7	5874859,35	2243526,94	
8	5874850,41	2243674,72	
9	5874844,98	2243764,36	
10	5874851,78	2243864,85	
11	5874841,59	2244010,38	
12	5874802,36	2243999,42	
13	5874680,69	2243968,13	
14	5874613,72	2243975,78	
15	5874592,66	2243978,22	
16	5874379,21	2243915,87	
17	5874168,49	2243845,53	
18	5874053,83	2243816,85	
19	5873746,95	2243884,53	
20	5873551,18	2243781,23	
21	5873365,29	2243944,46	
22	5873181,75	2244044,81	
23	5872969,84	2243858,85	
24	5872628,72	2243659,64	
25	5872450,07	2243389,53	
26	5871772,23	2242825,63	
27	5871861,62	2242680,86	
28	5871809,60	2242609,23	
29	5871555,01	2242246,71	
30	5871434,03	2242127,02	
31	5871207,18	2241945,63	
32	5871117,01	2241975,67	
33	5870886,83	2241757,78	
34	5870970,79	2241514,80	
35	5871125,16	2241038,84	
36	5870964,91	2241003,22	
37	5870679,07	2240936,73	
38	5870555,69	2240889,70	
39	5870168,83	2240836,95	
40	5870101,11	2240847,05	
41	5869881,81	2240888,51	

Инв. № подл.	Подп. и дата	Взам. инв. №

Изм.	Кол.уч	Лист	№ док.	Подпись	Дата	367/17-01-ППТ1.ТЧ	Лист
							11

42	5869801,95	2240896,54
43	5869688,17	2240948,73
44	5869581,24	2240922,44
45	5869384,21	2240925,00
46	5869338,69	2240340,36
47	5869287,37	2239916,06
48	5869260,57	2239831,63
49	5869216,41	2239759,75
50	5869132,11	2239660,31
51	5869009,82	2239512,18
52	5868869,02	2239338,83
53	5868772,73	2239214,37
54	5868252,85	2239554,58
55	5868168,53	2239523,03
56	5868098,92	2239414,37
57	5868058,68	2239258,81
58	5867926,11	2239126,11
59	5867809,84	2239092,01
60	5867572,50	2239061,50
61	5867263,09	2238923,74
62	5867039,26	2238726,51
63	5867000,91	2238770,83
64	5866961,93	2238879,93
65	5866832,89	2239185,38
66	5866759,16	2239280,68
67	5866638,32	2239260,10
68	5866476,61	2239075,07
69	5866306,56	2239247,47
70	5866189,76	2239355,05
71	5866173,15	2239368,31
72	5865511,14	2239896,63
73	5865155,09	2240188,94
74	5864989,19	2240317,42
75	5864985,25	2240320,41
76	5864962,69	2240337,46
77	5864684,42	2240549,90
78	5864378,81	2240784,43
79	5864355,04	2240802,64
80	5864333,42	2240819,21
81	5864114,98	2240991,60
82	5863975,62	2241103,10
83	5863829,84	2241205,28
84	5863622,48	2241365,38
85	5863737,25	2241517,62

Взам. инв. №

Подп. и дата

Инв. № подл.

						367/17-01-ППТ1.ТЧ	Лист
Изм.	Кол.уч	Лист	№ док.	Подпись	Дата		12

86	5863612,03	2241549,45
87	5863521,68	2241585,61
88	5863492,49	2241602,22
89	5863457,86	2241669,18
90	5863429,60	2241793,91
91	5863399,46	2241866,38
92	5863412,08	2241940,29
93	5863419,26	2242019,00
94	5863316,37	2242181,68
95	5863206,43	2242239,13
96	5863054,97	2242301,18
97	5862634,49	2242150,25
98	5862566,24	2242164,50
99	5862329,65	2242311,87
100	5862210,90	2242523,62
101	5862049,71	2242831,31
102	5861854,00	2243182,29
103	5861806,93	2243146,27
104	5861788,21	2243176,78
105	5861781,34	2243188,02
106	5861453,06	2243567,16
107	5861452,82	2243567,44
108	5861348,14	2243681,24
109	5860828,08	2244212,75
110	5860704,90	2244295,42
111	5860350,74	2244694,63
112	5860178,39	2244880,52
113	5860114,07	2245102,57
114	5860168,09	2246095,55
115	5860096,90	2246327,29
116	5859825,57	2246709,50
117	5859609,09	2246581,32
118	5859604,45	2246617,17
119	5859574,06	2246664,95
278	5859555,00	2246675,54
279	5859554,17	2246679,40
280	5859546,77	2246686,17
281	5859544,07	2246683,22
282	5859550,53	2246677,31
283	5859550,95	2246675,34
120	5859520,94	2246660,81
121	5859462,15	2246753,00
122	5859435,59	2246762,56
123	5859405,58	2246796,84
124	5859346,38	2246815,72
125	5859286,37	2246695,31

Взам. инв. №

Подп. и дата

Инв. № подл.

Изм.	Кол.уч.	Лист	№ док.	Подпись	Дата

367/17-01-ППТ1.ТЧ

Лист

13

126	5859054,37	2246690,59
127	5859068,78	2246921,69
128	5859058,17	2246998,22
129	5859051,30	2247105,41
130	5859057,85	2247234,64
131	5859041,62	2247305,68
132	5858966,32	2247478,09
133	5859164,03	2247620,65
134	5859050,42	2247787,64
135	5858911,32	2247991,73
136	5858906,04	2247993,13
137	5859047,12	2247785,39
138	5859158,54	2247621,62
139	5858961,36	2247479,45
140	5859037,80	2247304,42
141	5859053,83	2247234,29
142	5859047,29	2247105,38
143	5859054,18	2246997,82
144	5859064,77	2246921,54
145	5859050,10	2246686,51
146	5859288,87	2246691,36
147	5859348,43	2246810,87
148	5859403,30	2246793,36
149	5859433,44	2246759,08
150	5859459,51	2246749,70
151	5859519,48	2246655,66
152	5859553,18	2246671,98
153	5859571,23	2246661,94
154	5859600,62	2246615,72
284	5859607,40	2246572,43
155	5859826,06	2246701,90
156	5860093,27	2246325,50
157	5860164,06	2246095,06
158	5860110,04	2245102,10
159	5860174,81	2244878,50
160	5860347,78	2244691,94
161	5860702,25	2244292,38
162	5860825,51	2244209,65
163	5861345,23	2243678,48
164	5861449,84	2243564,77
165	5861450,04	2243564,54
166	5861778,10	2243185,65
167	5861785,02	2243174,33

Взам. инв. №

Подп. и дата

Инв. № подл.

						367/17-01-ППТ1.ТЧ	Лист
Изм.	Кол.уч	Лист	№ док.	Подпись	Дата		14

168	5861805,74	2243140,32
169	5861852,76	2243176,31
170	5862046,19	2242829,41
171	5862207,38	2242521,71
172	5862326,67	2242309,02
173	5862564,72	2242160,73
174	5862634,78	2242146,11
175	5863054,87	2242296,89
176	5863204,74	2242235,49
177	5863313,62	2242178,60
178	5863415,15	2242018,01
179	5863408,12	2241940,81
180	5863395,33	2241865,91
181	5863425,80	2241792,58
182	5863454,08	2241667,80
183	5863489,49	2241599,33
184	5863519,94	2241582,00
185	5863610,79	2241545,64
186	5863730,44	2241515,23
187	5863616,90	2241364,63
188	5863827,47	2241202,06
189	5863973,23	2241099,90
190	5864112,49	2240988,47
191	5864330,96	2240816,05
192	5864353,34	2240798,91
193	5864377,03	2240780,76
194	5864681,99	2240546,72
195	5864960,27	2240334,27
196	5864981,93	2240317,91
197	5864986,75	2240314,25
198	5865152,57	2240185,83
199	5865508,62	2239893,52
200	5866170,98	2239364,92
201	5866187,14	2239352,03
202	5866302,36	2239245,97
203	5866288,41	2239127,39
204	5866074,43	2238984,32
205	5865993,47	2239099,82
285	5865983,55	2239107,34
286	5865977,28	2239110,39
287	5865975,53	2239106,80
288	5865981,45	2239103,92
206	5865990,55	2239097,01
207	5866073,41	2238978,82
208	5866292,16	2239125,09
209	5866305,97	2239242,38

Инв. № подл.
Подп. и дата
Взам. инв. №

						367/17-01-ППТ1.ТЧ	Лист
							15
Изм.	Кол.уч.	Лист	№ док.	Подпись	Дата		

210	5866476,79	2239069,20
211	5866640,40	2239256,40
212	5866757,46	2239276,34
213	5866829,41	2239183,34
214	5866958,20	2238878,48
215	5866997,39	2238768,78
216	5867038,87	2238720,84
217	5867265,27	2238920,33
218	5867573,59	2239057,60
219	5867810,66	2239088,08
220	5867928,22	2239122,56
221	5868062,28	2239256,75
222	5868102,63	2239412,75
223	5868171,18	2239519,75
224	5868252,35	2239550,13
225	5868773,63	2239209,00
226	5868872,16	2239336,35
227	5869012,91	2239509,65
228	5869135,18	2239657,74
229	5869219,66	2239757,40
230	5869264,24	2239829,96
231	5869291,30	2239915,21
232	5869342,67	2240339,97
233	5869387,90	2240920,95
234	5869581,70	2240918,44
235	5869687,77	2240944,51
236	5869800,89	2240892,63
237	5869881,24	2240884,55
238	5870100,44	2240843,10
239	5870168,81	2240832,91
240	5870556,68	2240885,80
241	5870680,24	2240932,89
242	5870965,80	2240999,32
243	5871130,32	2241035,89
244	5870974,58	2241516,07
245	5870891,45	2241756,65
246	5871118,02	2241971,11
247	5871207,98	2241941,15
248	5871436,70	2242124,03
249	5871558,07	2242244,12
250	5871812,85	2242606,91
251	5871866,43	2242680,68
252	5871777,46	2242824,78

Инв. № подл.
Подп. и дата
Взам. инв. №

						367/17-01-ППТ1.ТЧ	Лист
Изм.	Кол.уч	Лист	№ док.	Подпись	Дата		16

253	5872453,09	2243386,84
254	5872631,54	2243656,66
255	5872972,19	2243855,59
256	5873182,29	2244039,96
257	5873362,99	2243941,17
258	5873550,61	2243776,41
259	5873747,52	2243880,30
260	5874053,89	2243812,74
261	5874169,61	2243841,69
262	5874380,41	2243912,05
263	5874592,83	2243974,10
264	5874614,96	2243971,61
265	5874680,97	2243964,07
266	5874803,40	2243995,55
267	5874837,93	2244005,30
268	5874847,77	2243864,85
269	5874840,98	2243764,37
270	5874846,41	2243674,48
271	5874855,57	2243523,03
272	5874912,43	2243521,68
273	5874929,14	2243522,60
274	5874947,14	2243523,59
275	5875010,91	2243528,29
276	5875034,55	2243517,47
277	5875062,52	2243524,99
1	5875061,49	2243528,85

2. Сведения о зонах размещения линейного объекта

В рамках реализации данного объекта внесены изменения в Схемы территориального планирования Хотынецкого муниципального района в части отображения линейного объекта.

Согласно Генерального плана Богородицкого сельского поселения Хотынецкого района Орловской области земли для размещения линейного объекта представлены следующими категориями земель:

- земли промышленности, энергетики, транспорта, связи, радиовещания, телевидения, информатики, земли для обеспечения космической деятельности, земли обороны, безопасности и земли иного специального назначения;
- земли сельскохозяйственного назначения;
- земли населенных пунктов;
- Земли лесного фонда.

Взам. инв. №

Подп. и дата

Инв. № подл.

						367/17-01-ППТ1.ТЧ	Лист
							17
Изм.	Кол.уч	Лист	№ док.	Подпись	Дата		

Согласно Генерального плана Меловского сельского поселения Хотынецкого района Орловской области земли для размещения линейного объекта представлены следующими категориями земель:

- земли сельскохозяйственного назначения.

Согласно Генерального плана пгт. Хотынец Хотынецкого района Орловской области земли для размещения линейного объекта представлены следующими категориями земель:

- земли населенных пунктов.

В рамках реализации данного объекта внесены изменения в Генеральные планы Богородицкого и Меловского сельских поселений, а также Генеральный план пгт. Хотынец в части отображения волоконно-оптической линии связи.

3. Сведения о красных линиях

В соответствии с Приказом Министерства строительства и жилищно-коммунального хозяйства Российской Федерации от 25.04.2017г. №742/пр «О порядке установления и отображения красных линий, обозначающих границы территорий, занятых линейными объектами и (или) предназначенных для размещения линейных объектов» красные линии, обозначающие границы территорий, занятых линейными объектами, устанавливаются:

1) по границам земельных участков (частей земельных участков), на которых (в том числе над и под поверхностью которых) расположены линейные объекты и которые предоставлены правообладателям таких линейных объектов, в том числе на условиях сервитута;

2) в соответствии с нормами отвода земельных участков (правилами определения размеров земельных участков) для размещения конкретных видов линейных объектов, в случае, если земельный участок, на котором расположен линейный объект, не образован;

3) по границам земельных участков или координатам характерных точек частей земельных участков, границ территории, на которых (в том числе над и под поверхностью которых) расположены линейные объекты в случае, если в соответствии с земельным законодательством размещение таких линейных объектов осуществлялось без предоставления земельных участков и установления сервитутов.

Ведомость координат характерных точек устанавливаемых красных линий представлены в таблице 2.

Таблица 2. Ведомость координат характерных точек устанавливаемых красных линий

Инв. № подл.
Подп. и дата
Взам. инв. №

						367/17-01-ППТ1.ТЧ	Лист
Изм.	Кол.уч.	Лист	№ док.	Подпись	Дата		18

Номер узловой (поворотной) точки красной линии	Координаты, м	
	X	Y
1	5875061,49	2243528,85
522	5875050,61	2243525,93
2	5875034,91	2243521,70
3	5875011,64	2243532,36
4	5874995,06	2243531,13
5	5874946,88	2243527,58
6	5874928,92	2243526,59
7	5874912,14	2243525,67
8	5874859,35	2243526,94
9	5874850,41	2243674,72
10	5874844,98	2243764,36
11	5874851,78	2243864,85
12	5874841,59	2244010,38
13	5874802,36	2243999,42
14	5874680,69	2243968,13
15	5874613,72	2243975,78
16	5874592,66	2243978,22
17	5874450,32	2243936,64
18	5874379,21	2243915,87
19	5874168,49	2243845,53
20	5874154,45	2243842,02
21	5874053,83	2243816,85
22	5873746,95	2243884,53
23	5873551,18	2243781,23
24	5873365,29	2243944,46
25	5873181,75	2244044,81
26	5872969,84	2243858,85
27	5872628,72	2243659,64
28	5872450,07	2243389,53
29	5872089,20	2243089,32
30	5872089,43	2243088,54
31	5871790,23	2242839,63
32	5871789,52	2242840,02
33	5871772,23	2242825,63
34	5871777,93	2242816,40
35	5871861,62	2242680,86
36	5871809,60	2242609,23

Инв. № подл.	Подп. и дата	Взам. инв. №

						367/17-01-ППТ1.ТЧ	Лист
Изм.	Кол.уч	Лист	№ док.	Подпись	Дата		19

37	5871555,01	2242246,71
38	5871434,03	2242127,02
39	5871207,18	2241945,63
40	5871117,01	2241975,67
41	5870961,08	2241828,06
42	5870886,83	2241757,78
43	5870913,18	2241681,52
44	5870958,04	2241551,68
45	5870969,30	2241519,08
46	5870970,79	2241514,80
47	5871125,16	2241038,84
48	5871109,54	2241035,37
49	5870983,57	2241007,37
50	5870964,91	2241003,22
51	5870679,07	2240936,73
52	5870555,69	2240889,70
53	5870409,37	2240869,75
54	5870335,61	2240859,69
55	5870335,35	2240858,90
56	5870329,89	2240858,15
57	5870168,83	2240836,19
58	5870100,98	2240846,31
59	5869881,70	2240887,77
60	5869801,75	2240895,81
61	5869688,10	2240947,94
62	5869581,32	2240921,69
63	5869384,90	2240924,24
64	5869384,59	2240920,28
65	5869383,85	2240920,41
66	5869383,54	2240916,41
67	5869384,28	2240916,28
68	5869350,56	2240483,10
69	5869349,87	2240483,90
70	5869349,68	2240481,47
71	5869350,37	2240480,65
72	5869339,44	2240340,29
73	5869288,11	2239915,90
74	5869261,26	2239831,32
75	5869217,02	2239759,31
76	5869132,69	2239659,83
77	5869010,40	2239511,70

Инв. № подл.	Взам. инв. №
Подп. и дата	

						367/17-01-ППТ1.ТЧ	Лист
Изм.	Кол.уч	Лист	№ док.	Подпись	Дата		20

78	5868869,61	2239338,36
79	5868783,74	2239227,38
80	5868783,16	2239227,85
81	5868772,73	2239214,37
82	5868768,04	2239217,43
83	5868762,53	2239221,04
84	5868252,85	2239554,58
85	5868168,53	2239523,03
86	5868098,92	2239414,37
87	5868058,68	2239258,81
88	5867926,11	2239126,11
89	5867809,84	2239092,01
90	5867572,50	2239061,50
91	5867263,09	2238923,74
92	5867044,46	2238731,09
93	5867044,98	2238730,55
94	5867039,18	2238725,44
95	5867000,25	2238770,45
96	5866961,23	2238879,66
97	5866832,24	2239185,00
98	5866758,84	2239279,87
99	5866638,71	2239259,41
100	5866476,65	2239073,97
101	5866305,78	2239247,24
102	5866189,25	2239354,50
103	5866172,74	2239367,68
104	5866173,15	2239368,31
105	5866113,87	2239415,62
106	5866113,46	2239414,99
107	5865527,13	2239882,90
108	5865527,68	2239883,42
109	5865511,14	2239896,63
110	5865497,01	2239908,22
111	5865155,02	2240189,00
112	5864989,19	2240317,42
113	5864985,25	2240320,41
114	5864962,70	2240337,45
115	5864962,06	2240337,03
116	5864955,97	2240341,64
117	5864683,97	2240549,31
118	5864397,99	2240768,80

Инв. № подл.	Подп. и дата	Взам. инв. №

						367/17-01-ППТ1.ТЧ	Лист
							21
Изм.	Кол.уч	Лист	№ док.	Подпись	Дата		

119	5864378,48	2240783,75
120	5864378,81	2240784,43
121	5864355,04	2240802,64
122	5864354,72	2240801,94
123	5864332,96	2240818,62
124	5864114,51	2240991,02
125	5863975,17	2241102,50
126	5863829,39	2241204,67
127	5863621,43	2241365,24
128	5863735,97	2241517,17
129	5863723,02	2241520,46
130	5863723,46	2241521,13
131	5863716,34	2241522,93
132	5863612,03	2241549,45
133	5863521,68	2241585,61
134	5863492,49	2241602,22
135	5863457,86	2241669,18
136	5863429,60	2241793,91
137	5863399,46	2241866,38
138	5863412,08	2241940,29
139	5863419,26	2242019,00
140	5863413,83	2242027,58
141	5863316,40	2242181,66
142	5863206,43	2242239,13
143	5863054,97	2242301,18
144	5863020,47	2242288,79
145	5862957,36	2242266,14
146	5862634,49	2242150,25
147	5862626,20	2242151,98
148	5862566,24	2242164,50
149	5862431,76	2242248,27
150	5862384,98	2242277,40
151	5862329,65	2242311,87
152	5862210,90	2242523,62
153	5862203,06	2242538,57
154	5862122,76	2242691,87
155	5862115,47	2242705,79
156	5862049,71	2242831,31
157	5861854,00	2243182,29
158	5861848,35	2243177,97
159	5861806,88	2243146,24

Инв. № подл.	Подп. и дата	Взам. инв. №

						367/17-01-ППТ1.ТЧ	Лист
							22
Изм.	Кол.уч	Лист	№ док.	Подпись	Дата		

160	5861803,69	2243151,45
161	5861788,21	2243176,78
162	5861787,61	2243176,32
163	5861780,73	2243187,58
164	5861452,50	2243566,66
165	5861453,06	2243567,16
166	5861452,83	2243567,43
167	5861452,82	2243567,44
168	5861403,35	2243621,22
169	5861401,63	2243623,09
170	5861401,15	2243622,50
171	5861347,60	2243680,71
172	5860827,60	2244212,17
173	5860785,83	2244240,20
174	5860786,14	2244240,90
175	5860739,42	2244272,25
176	5860739,12	2244271,55
177	5860704,40	2244294,85
178	5860350,19	2244694,13
179	5860221,13	2244833,32
180	5860223,02	2244832,39
181	5860193,67	2244864,04
182	5860193,21	2244863,43
183	5860177,72	2244880,14
184	5860177,69	2244880,22
185	5860113,31	2245102,48
186	5860167,33	2246095,46
187	5860096,22	2246326,96
188	5859987,45	2246480,17
189	5859988,21	2246480,40
190	5859982,15	2246488,93
191	5859981,39	2246488,71
192	5859879,28	2246632,55
193	5859879,92	2246632,95
194	5859857,21	2246664,93
195	5859825,57	2246709,50
196	5859736,58	2246656,81
197	5859718,03	2246645,83
198	5859705,66	2246638,50
199	5859672,58	2246618,91
200	5859671,95	2246618,54

Инв. № подл.	Подп. и дата	Взам. инв. №

						367/17-01-ППТ1.ТЧ	Лист
							23
Изм.	Кол.уч	Лист	№ док.	Подпись	Дата		

201	5859672,36	2246617,91
202	5859608,50	2246580,09
203	5859603,74	2246616,88
204	5859599,87	2246622,97
502	5859600,60	2246623,22
503	5859574,06	2246664,95
504	5859555,00	2246675,54
505	5859554,17	2246679,40
506	5859553,24	2246680,25
507	5859546,77	2246686,17
508	5859544,07	2246683,22
509	5859550,53	2246677,31
510	5859550,95	2246675,34
205	5859541,51	2246670,77
206	5859520,94	2246660,81
207	5859462,15	2246753,00
208	5859435,59	2246762,56
209	5859405,58	2246796,84
210	5859381,20	2246804,61
211	5859346,38	2246815,72
212	5859286,37	2246695,31
213	5859256,88	2246694,71
214	5859225,81	2246694,08
215	5859177,64	2246693,10
216	5859176,61	2246693,08
217	5859054,37	2246690,59
218	5859066,08	2246878,34
219	5859065,32	2246878,15
220	5859068,03	2246921,66
221	5859057,42	2246998,15
222	5859050,55	2247105,41
223	5859057,10	2247234,57
224	5859051,65	2247258,40
225	5859052,40	2247258,50
226	5859043,27	2247298,46
227	5859042,52	2247298,35
228	5859040,90	2247305,44
229	5858965,39	2247478,35
230	5859027,53	2247523,15
231	5859027,88	2247522,48
232	5859054,46	2247541,65

Инв. № подл.	Подп. и дата	Взам. инв. №

						367/17-01-ППТ1.ТЧ	Лист
							24
Изм.	Кол.уч	Лист	№ док.	Подпись	Дата		

233	5859078,28	2247558,82
234	5859099,91	2247574,42
235	5859164,03	2247620,65
236	5859050,42	2247787,64
237	5858911,32	2247991,73
238	5858906,04	2247993,13
239	5859047,12	2247785,39
240	5859158,54	2247621,62
241	5859097,68	2247577,74
242	5859076,05	2247562,15
243	5859052,23	2247544,97
244	5859026,00	2247526,06
245	5859026,35	2247525,39
246	5858962,29	2247479,20
247	5859038,52	2247304,66
248	5859040,04	2247297,99
249	5859039,30	2247297,88
250	5859048,42	2247257,95
251	5859049,17	2247258,05
252	5859054,58	2247234,36
253	5859048,04	2247105,39
254	5859054,93	2246997,89
255	5859065,52	2246921,57
256	5859062,77	2246877,53
257	5859062,01	2246877,34
258	5859050,10	2246686,51
259	5859176,38	2246689,07
260	5859177,33	2246689,09
261	5859255,83	2246690,68
262	5859280,33	2246691,18
263	5859288,87	2246691,36
264	5859348,43	2246810,87
265	5859380,51	2246800,63
266	5859403,30	2246793,36
267	5859433,44	2246759,08
268	5859459,51	2246749,70
269	5859519,48	2246655,66
270	5859550,68	2246670,77
271	5859553,18	2246671,98
272	5859553,24	2246671,94
273	5859571,23	2246661,94

Инв. № подл.	Подп. и дата	Взам. инв. №

						367/17-01-ППТ1.ТЧ	Лист
							25
Изм.	Кол.уч	Лист	№ док.	Подпись	Дата		

274	5859596,70	2246621,89
511	5859597,43	2246622,14
512	5859601,33	2246616,01
513	5859606,50	2246576,01
514	5859673,71	2246615,81
275	5859674,12	2246615,17
276	5859674,75	2246615,55
277	5859707,91	2246635,19
278	5859720,34	2246642,55
279	5859739,19	2246653,71
280	5859824,44	2246704,19
281	5859853,56	2246663,16
282	5859876,53	2246630,82
283	5859877,16	2246631,22
284	5859978,87	2246487,94
285	5859978,11	2246487,71
286	5859984,16	2246479,19
287	5859984,92	2246479,42
288	5860093,95	2246325,84
289	5860164,81	2246095,15
290	5860110,79	2245102,19
291	5860175,48	2244878,88
292	5860175,54	2244878,82
293	5860191,68	2244861,41
294	5860191,22	2244860,80
295	5860212,96	2244837,35
296	5860214,85	2244836,42
297	5860348,34	2244692,45
298	5860702,75	2244292,95
299	5860738,13	2244269,20
300	5860737,83	2244268,50
301	5860784,50	2244237,18
302	5860784,81	2244237,88
303	5860825,99	2244210,23
304	5861345,77	2243679,01
305	5861399,56	2243620,54
306	5861399,08	2243619,95
307	5861400,82	2243618,08
308	5861449,84	2243564,77
309	5861450,01	2243564,58
310	5861450,08	2243564,50

Инв. № подл.	Подп. и дата	Взам. инв. №

						367/17-01-ППТ1.ТЧ	Лист
							26
Изм.	Кол.уч	Лист	№ док.	Подпись	Дата		

311	5861450,64	2243565,00
312	5861778,70	2243186,10
313	5861785,62	2243174,79
314	5861785,02	2243174,33
315	5861800,49	2243149,03
316	5861805,78	2243140,36
317	5861850,28	2243174,41
318	5861852,76	2243176,31
319	5862046,19	2242829,41
320	5862112,21	2242703,38
321	5862119,59	2242689,29
322	5862199,17	2242537,39
323	5862207,38	2242521,71
324	5862326,67	2242309,02
325	5862387,88	2242270,88
326	5862427,13	2242246,44
327	5862564,72	2242160,73
328	5862619,10	2242149,38
329	5862634,78	2242146,11
330	5862762,72	2242192,03
331	5863023,03	2242285,46
332	5863054,87	2242296,89
333	5863204,74	2242235,49
334	5863313,59	2242178,62
335	5863410,87	2242024,78
336	5863415,15	2242018,01
337	5863408,12	2241940,81
338	5863395,33	2241865,91
339	5863425,80	2241792,58
340	5863454,08	2241667,80
341	5863489,49	2241599,33
342	5863519,94	2241582,00
343	5863610,79	2241545,64
344	5863714,34	2241519,32
345	5863721,12	2241517,59
346	5863721,56	2241518,26
347	5863731,71	2241515,67
348	5863617,95	2241364,77
349	5863827,91	2241202,66
350	5863973,68	2241100,50
351	5864112,96	2240989,06

Инв. № подл.	Подп. и дата	Взам. инв. №

						367/17-01-ППТ1.ТЧ	Лист
							27
Изм.	Кол.уч	Лист	№ док.	Подпись	Дата		

352	5864331,42	2240816,64
353	5864353,66	2240799,61
354	5864353,34	2240798,91
355	5864377,03	2240780,76
356	5864377,37	2240781,45
357	5864396,47	2240766,82
358	5864682,45	2240547,32
359	5864954,46	2240339,65
360	5864959,85	2240335,57
361	5864959,18	2240335,14
362	5864981,93	2240317,91
363	5864986,75	2240314,25
364	5865152,57	2240185,83
365	5865494,20	2239905,36
366	5865508,62	2239893,52
367	5865524,74	2239880,65
368	5865525,30	2239881,17
369	5866112,08	2239412,89
370	5866111,67	2239412,26
371	5866170,98	2239364,92
372	5866171,39	2239365,56
373	5866187,62	2239352,60
374	5866303,15	2239246,27
375	5866289,11	2239126,96
376	5866276,75	2239118,70
377	5866276,48	2239119,41
378	5866176,02	2239052,24
379	5866157,96	2239040,17
380	5866130,00	2239021,47
381	5866127,82	2239020,02
382	5866128,17	2239019,35
383	5866074,24	2238983,29
384	5866072,72	2238985,47
385	5866073,34	2238985,89
386	5866072,70	2238986,80
387	5865994,66	2239098,12
388	5865993,47	2239099,82
515	5865985,06	2239106,20
516	5865983,55	2239107,34
517	5865977,28	2239110,39
518	5865975,53	2239106,80

Инв. № подл.	Подп. и дата	Взам. инв. №

						367/17-01-ППТ1.ТЧ	Лист
							28
Изм.	Кол.уч	Лист	№ док.	Подпись	Дата		

519	5865981,45	2239103,92
520	5865983,22	2239102,57
389	5865990,55	2239097,01
390	5865991,63	2239095,48
391	5866069,39	2238984,55
392	5866070,02	2238983,64
393	5866070,65	2238984,06
394	5866073,60	2238979,85
395	5866129,34	2239017,12
396	5866129,69	2239016,45
397	5866131,84	2239017,89
398	5866159,90	2239036,66
399	5866177,86	2239048,66
400	5866277,95	2239115,59
401	5866277,67	2239116,30
402	5866291,46	2239125,52
403	5866305,40	2239244,02
404	5866476,76	2239070,30
405	5866640,01	2239257,09
406	5866757,78	2239277,15
407	5866830,06	2239183,72
408	5866958,90	2238878,75
409	5866998,05	2238769,17
410	5867038,94	2238721,90
411	5867046,71	2238728,74
412	5867047,23	2238728,20
413	5867265,27	2238920,33
414	5867573,59	2239057,60
415	5867810,66	2239088,08
416	5867928,22	2239122,56
417	5868062,28	2239256,75
418	5868102,63	2239412,75
419	5868171,18	2239519,75
420	5868252,35	2239550,13
421	5868759,85	2239218,01
422	5868765,40	2239214,38
423	5868773,63	2239209,00
424	5868786,28	2239225,35
425	5868785,70	2239225,82
426	5868871,57	2239336,81
427	5869012,33	2239510,12

Инв. № подл.	Подп. и дата	Взам. инв. №

						367/17-01-ППТ1.ТЧ	Лист
							29
Изм.	Кол.уч	Лист	№ док.	Подпись	Дата		

428	5869134,61	2239658,22
429	5869219,05	2239757,84
430	5869263,55	2239830,27
431	5869290,56	2239915,37
432	5869341,93	2240340,04
433	5869352,66	2240477,90
434	5869353,35	2240477,07
435	5869353,55	2240479,63
436	5869352,86	2240480,43
437	5869386,75	2240915,84
438	5869387,50	2240915,71
439	5869387,81	2240919,70
440	5869387,07	2240919,83
441	5869387,21	2240921,71
442	5869581,61	2240919,19
443	5869687,85	2240945,30
444	5869801,09	2240893,36
445	5869881,35	2240885,29
446	5870100,57	2240843,84
447	5870168,81	2240833,67
448	5870329,28	2240855,55
449	5870334,51	2240856,26
450	5870334,25	2240855,47
451	5870408,37	2240865,57
452	5870556,68	2240885,80
453	5870680,24	2240932,89
454	5870965,80	2240999,32
455	5870990,92	2241004,90
456	5871110,76	2241031,54
457	5871130,32	2241035,89
458	5870974,58	2241516,07
459	5870972,97	2241520,73
460	5870961,74	2241553,23
461	5870916,90	2241683,01
462	5870891,45	2241756,65
463	5870962,77	2241824,15
464	5871118,02	2241971,11
465	5871207,98	2241941,15
466	5871436,70	2242124,03
467	5871558,07	2242244,12
468	5871812,85	2242606,91

Инв. № подл.	Подп. и дата	Взам. инв. №

						367/17-01-ППТ1.ТЧ	Лист
							30
Изм.	Кол.уч	Лист	№ док.	Подпись	Дата		

469	5871866,43	2242680,68
470	5871781,21	2242818,70
471	5871777,46	2242824,78
472	5871793,33	2242837,98
473	5871792,62	2242838,37
474	5872090,20	2243085,92
475	5872090,43	2243085,14
476	5872453,09	2243386,84
477	5872631,54	2243656,66
478	5872972,19	2243855,59
479	5873182,29	2244039,96
480	5873362,99	2243941,17
481	5873550,61	2243776,41
482	5873747,52	2243880,30
483	5874053,89	2243812,74
484	5874150,15	2243836,82
485	5874169,61	2243841,69
486	5874380,41	2243912,05
487	5874452,03	2243932,97
488	5874592,83	2243974,10
489	5874614,96	2243971,61
490	5874680,97	2243964,07
491	5874803,40	2243995,55
492	5874837,93	2244005,30
493	5874847,77	2243864,85
494	5874840,98	2243764,37
495	5874846,41	2243674,48
496	5874855,57	2243523,03
497	5874912,43	2243521,68
498	5874947,43	2243523,61
499	5875010,91	2243528,29
500	5875034,55	2243517,47
521	5875051,08	2243521,91
501	5875062,52	2243524,99
1	5875061,49	2243528,85

4. Сведения о градостроительных регламентах, установленных Правилами землепользования и застройки

Согласно Правилам землепользования и застройки городского поселения Нарышкино планируемый линейный объект располагается в зоне сельскохозяйственных угодий (СХ-1) и в зоне транспортной инфраструктуры (Т-3).

Инв. № подл.
Подп. и дата
Взам. инв. №

						367/17-01-ППТ1.ТЧ	Лист
							31
Изм.	Кол.уч	Лист	№ док.	Подпись	Дата		

Зоны предназначены для ведения городского хозяйства, личного подсобного хозяйства, дачного хозяйства, садоводства, огородничества, размещения объектов сельскохозяйственного назначения.

В составе зон могут выделяться сельскохозяйственные угодья - пашни, сенокосы, пастбища, земли занятые многолетними насаждениями (садами), а также земли занятые зданиями, строениями, сооружениями, используемыми для производства, хранения и первичной переработки сельскохозяйственной продукции.

Земельные участки в составе зон сельскохозяйственного использования в населенных пунктах используются в целях ведения сельскохозяйственного производства до момента изменения вида их использования.

Для территориальной зоны СХ-1 Правилами землепользования и застройки городского поселения Хотынец установлены следующие градостроительные регламенты в части видов разрешенного использования территории:

Основные виды разрешённого использования:

- пашни;
- пастбища, сенокосы;
- теплицы, оранжереи, парники, сельскохозяйственные питомники, садово-паркового хозяйства;
- пасеки, коллективное огородничество.

Условно разрешенные виды использования:

- усадебные жилые дома, коттеджи, блокированные жилые дома;
- дачи;
- культовые сооружения;
- конноспортивные клубы, манежи для верховой езды;
- общественные туалеты;
- ветеринарные поликлиники.

Вспомогательные виды разрешенного использования:

- объекты сельскохозяйственного производства;
- подъезды, проезды, разворотные площадки;
- временные стоянки автотранспорта;
- хозяйственные постройки;
- туалеты;
- площадки для сбора мусора;
- сооружения и устройства сетей инженерно-технического обеспечения;
- защитные лесополосы.

Зона Т-3 выделяется для размещения объектов транспортной инфраструктуры, а также для хранения автомобилей (заражных кооперативов, стоянок автотранспорта и т. п.);

Взам. инв. №
Подп. и дата
Инв. № подл.

						367/17-01-ППТ1.ТЧ	Лист
							32
Изм.	Кол.уч	Лист	№ док.	Подпись	Дата		

режим использования территории определяется в соответствии с назначением объекта согласно требованиям государственных градостроительных и специальных нормативов.

Для территориальной зоны Т-3 Правилами землепользования и застройки городского поселения Хотынец установлены следующие градостроительные регламенты в части видов разрешенного использования территории:

Основные виды разрешённого использования:

- посты ГИБДД;
- автозаправочные станции с объектами обслуживания (магазины, кафе);
- станции технического обслуживания легковых автомобилей;
- автовокзалы, автостанции;
- вокзалы, станционные залы ожидания, кассовые залы;
- привокзальные гостиницы;
- Привокзальные объекты торговли и общественного питания;
- складские помещения;
- мемориальные комплексы, памятники и памятные знаки;
- существующие и проектируемые улицы, дороги и проезды
- остановочные павильоны.

Условно разрешенные виды использования:

- гостиницы;
- предприятия общественного питания и торговли;
- логистические центры;
- торговые центры, специализированные автосалоны;
- мемориальные комплексы, памятники и памятные знаки;
- отстойно-разворотные площадки общественного транспорта;
- киоски и павильоны ярмарочной торговли; временные (сезонные) сооружения.

Вспомогательные виды разрешенного использования:

- вспомогательные здания и сооружения, технологически связанные с ведущим видом использования;
- здания и сооружения для размещения служб охраны и наблюдения;
- гостевые автостоянки, парковки;
- площадки для сбора мусора;
- сооружения и устройства сетей инженерно технического обеспечения;
- благоустройство территорий, элементы малых архитектурных форм;
- объекты гражданской обороны;
- объекты пожарной охраны (гидранты, резервуары и т.п.) ;
- общественные туалеты.

Взам. инв. №
Подп. и дата
Инв. № подл.

						367/17-01-ППТ1.ТЧ	Лист
							33
Изм.	Кол.уч	Лист	№ док.	Подпись	Дата		

Согласно Правилам землепользования и застройки Меловского сельского поселения планируемый линейный объект располагается в зоне сельскохозяйственного использования (СХ-1).

Зоны предназначены для ведения сельского хозяйства, личного подсобного хозяйства, дачного хозяйства, садоводства, огородничества, размещения объектов сельскохозяйственного назначения.

В составе зон могут выделяться сельскохозяйственные угодья – пашни, сенокосы, пастбища, земли занятые многолетними насаждениями (садами), а также земли занятые зданиями, строениями, сооружениями, используемыми для производства, хранения и первичной переработки сельскохозяйственной продукции.

Земельные участки в составе зон сельскохозяйственного использования в населенных пунктах используются в целях ведения сельскохозяйственного производства до момента изменения вида их использования.

Для территориальной зоны СХ-1 Правилами землепользования и застройки Меловского сельского поселения установлены следующие градостроительные регламенты в части видов разрешенного использования территории:

Основные виды разрешённого использования:

- теплицы;
- луга, пастбища;
- огороды;
- фермы;
- сельскохозяйственные производственные центры;
- выращивание сельскохозяйственной продукции;
- объекты сельскохозяйственного производства;
- животноводство;
- птицеводство;
- пчеловодство.

Вспомогательные виды разрешенного использования:

- подъезды, проезды, разворотные площадки;
- временные стоянки автотранспорта;
- хозяйственные постройки;
- туалеты;
- площадки для сбора мусора;
- сооружения и устройства сетей инженерно технического обеспечения;
- защитные лесополосы.

Инв. № подл.	
Подп. и дата	
Взам. инв. №	

						367/17-01-ППТ1.ТЧ	Лист
Изм.	Кол.уч.	Лист	№ док.	Подпись	Дата		34

Согласно Правилам землепользования и застройки Богородицкого сельского поселения планируемый линейный объект располагается в зоне сельскохозяйственных угодий (СХ-1), зоне объектов транспортной инфраструктуры (Т-2).

Зоны СХ-1 предназначены для ведения сельского хозяйства, личного подсобного хозяйства, дачного хозяйства, садоводства, огородничества, размещения объектов сельскохозяйственного назначения.

В составе зон могут выделяться сельскохозяйственные угодья – пашни, сенокосы, пастбища, земли занятые многолетними насаждениями (садами), а также земли занятые зданиями, строениями, сооружениями, используемыми для производства, хранения и первичной переработки сельскохозяйственной продукции.

Земельные участки в составе зон сельскохозяйственного использования в населенных пунктах используются в целях ведения сельскохозяйственного производства до момента изменения вида их использования.

Для территориальной зоны СХ-1 Правилами землепользования и застройки Богородицкого сельского поселения установлены следующие градостроительные регламенты в части видов разрешенного использования территории:

Основные виды разрешённого использования:

- теплицы;
- луга, пастбища;
- огороды;
- фермы;
- сельскохозяйственные производственные центры;
- выращивание сельскохозяйственной продукции;
- объекты сельскохозяйственного производства;
- животноводство;
- птицеводство;
- пчеловодство.

Вспомогательные виды разрешенного использования:

- подъезды, проезды, разворотные площадки;
- временные стоянки автотранспорта;
- хозяйственные постройки;
- туалеты;
- площадки для сбора мусора;
- сооружения и устройства сетей инженерно технического обеспечения;
- защитные лесополосы.

Зона Т-2 выделяется для размещения объектов транспортной инфраструктуры, а также для хранения автомобилей (гаражных кооперативов, стоянок автотранспорта и т. п.);

Взам. инв. №	
Подп. и дата	
Инв. № подл.	

						367/17-01-ППТ1.ТЧ	Лист
							35
Изм.	Кол.уч	Лист	№ док.	Подпись	Дата		

режим использования территории определяется в соответствии с назначением объекта согласно требованиям государственных градостроительных и специальных нормативов.

Для территориальной зоны Т-2 Правилами землепользования и застройки Богородицкого сельского поселения установлены следующие градостроительные регламенты в части видов разрешенного использования территории:

Основные виды разрешённого использования:

- посты ГИБДД;
- автозаправочные станции с объектами обслуживания (магазины, кафе) ;
- станции технического обслуживания легковых автомобилей;
- автовокзалы, автостанции;
- вокзалы, станционные залы ожидания, кассовые залы;
- привокзальные гостиницы;
- привокзальные объекты торговли и общественного питания;
- складские помещения;
- мемориальные комплексы, памятники и памятные знаки;
- остановочные павильоны.

Условно разрешенные виды использования:

- гостиницы;
- предприятия общественного питания и торговли;
- логистические центры;
- торговые центры, специализированные автосалоны;
- мемориальные комплексы, памятники и памятные знаки;
- отстойно-разворотные площадки общественного транспорта;
- киоски и павильоны ярмарочной торговли; временные (сезонные) сооружения.

Вспомогательные виды разрешенного использования недвижимости:

- вспомогательные здания и сооружения, технологически связанные с ведущим видом использования;
- здания и сооружения для размещения служб охраны и наблюдения;
- гостевые автостоянки, парковки;
- площадки для сбора мусора;
- сооружения и устройства сетей инженерно технического обеспечения;
- благоустройство территорий, элементы малых архитектурных форм;
- объекты гражданской обороны;
- объекты пожарной охраны (гидранты, резервуары и т.п.);
- общественные туалеты;

Вспомогательные виды разрешенного использования для условно разрешенных видов:

- сооружения и устройства сетей инженерно технического обеспечения ;

Взам. инв. №
Подп. и дата
Инв. № подл.

						367/17-01-ППТ1.ТЧ	Лист
							36
Изм.	Кол.уч	Лист	№ док.	Подпись	Дата		

- вспомогательные здания и сооружения, технологически связанные с ведущим видом использования;
- гаражи служебного транспорта;
- гостевые автостоянки;
- площадки для сбора мусора;
- благоустройство территории, малые архитектурные формы;
- объекты пожарной охраны (гидранты, резервуары и т.п.).

III. Характеристика планируемого развития зоны размещения линейного объекта

1. Параметры линейного объекта

На участке трассы от проектируемой муфты на границе Урицкого и Хотынецкого районов Орловской области до базовой станции в поселке городского типа Хотынец (БС 57-403) проектом предусматривается прокладка 32-х волоконного оптического кабеля в грунте. Монтаж муфт МТОК предполагается в защитной муфте (МЧЗ).

Прокладка кабеля намечена в грунте с применением механизированной техники, в основном при помощи кабелеукладчика, на глубину не менее 1,2 м.

Пересечения газопроводов и водопроводов, автомобильных дорог, нефтепроводов, нефтепродуктопроводов и водных объектов предусматривается выполнить методом горизонтально-направленного бурения (ГНБ).

Для фиксации трассы кабеля на открытой местности предусматривается установка замерных полиэтиленовых столбиков и прокладка опознавательной ленты в одну траншею с кабелем на половине глубины его залегания.

Протяженность трассы в грунте – 27,845 км

2. Параметры объектов инженерно-технического обеспечения

Планируемый линейный объект, ВОЛС пересекает существующие инженерные коммуникации:

- линии электропередач высокого напряжения;
- линии электропередач низкого напряжения;
- кабели связи;
- нефтепроводы и нефтепродуктопроводы;
- газопроводы высокого и низкого давления;

Взам. инв. №
Подп. и дата
Инв. № подл.

						367/17-01-ППТ1.ТЧ	Лист
							37
Изм.	Кол.уч	Лист	№ док.	Подпись	Дата		

водопровод;
автомобильные дороги;
водные объекты (реки, ручьи).

При необходимости, на стадии выполнения рабочей документации на линейный объект предусмотреть разработку технических решений по переустройству существующих инженерных коммуникаций в границах проектирования линейного объекта.

3. Благоустройство территории линейного объекта

При подготовке полосы временного отвода под прокладку ВОЛС (подвозка сопутствующих материалов) происходит локальное нарушение почвенно-растительного покрова, перемешивание материалов разных горизонтов с возможным частичным внедрением подстилающих пород с неблагоприятными физическими свойствами и низким потенциальным плодородием в плодородный слой.

После проведения строительно-монтажных и пуско-наладочных работ из полосы временного отвода земель убирается строительный мусор, и вывозятся все временные устройства.

Негативное воздействие на почвенно-растительный покров и геологическую среду минимально и практически оказано не будет.

Технический этап рекультивации при строительстве ВОЛС заключается в снятии плодородного слоя до начала строительных работ и его перемещении в подходящее место.

Технологический этап включает в себя комплекс работ, связанных с подготовкой земель для последующего целевого использования.

Последовательность технической рекультивации заключается в следующем: бульдозером снимается плодородный слой почвы;

Отвал почвы укладывают на полосу земляных работ на расстоянии 5м от края полосы рекультивации до середины отвала;

Работы по снятию плодородного слоя почвы могут выполняться как в холодное, так и в теплое время года, а работы по его возвращению только в теплое (безморозное) время года;

Траншею разрабатывают перемещающимся по полосе, свободной от плодородного слоя почвы экскаватором;

После прохода строительного потока, уложенный в траншею трубопровод засыпают, перемещая из отвала весь минеральный грунт бульдозером. Избыток минерального грунта распределяют по полосе рекультивации продольным проходом бульдозера и уплотняют;

Инв. № подл.	Подп. и дата	Взам. инв. №
--------------	--------------	--------------

						367/17-01-ППТ1.ТЧ	Лист
Изм.	Кол.уч	Лист	№ док.	Подпись	Дата		38

Возвращение плодородного слоя почвы выполняется бульдозером, перемещающим его из отвала хранения с последующей его планировкой. На участке, где траншея разрабатывается вручную, рекультивация проводится также вручную, т.е. верхний, плодородный слой складывается в одну сторону от траншеи, а нижний, минеральный – в другую. Засыпают траншею в обратном порядке.

4. Основные технико-экономические параметры планируемого линейного объекта и территории

№ п/п	Наименование показателя	Единица измерения	Проект
1.	Общая площадь земель в границах проектирования (постоянный отвод) в том числе:	м ²	-
1.1.	неразграниченные земли	м ²	-
1.2.	земли сельскохозяйственного назначения	м ²	-
2.	Общая площадь земель в границах проектирования (временный отвод) в том числе:	м ²	92915
2.2.	неразграниченные земли	м ²	35909
2.3.	земли населенных пунктов	м ²	6661
	земли сельскохозяйственного назначения	м ²	85305
	Земли лесного фонда	м ²	291
	земли водного фонда	м ²	-
	земли промышленности, энергетики, транспорта, связи, радиовещания, телевидения, информатики, земли для обеспечения космической деятельности, земли обороны, безопасности и земли иного специального назначения	м ²	658
3.	Протяженность	м	27845

IV. Мероприятия по сохранению объектов культурного наследия

В соответствии со статьей 3 Федерального закона №73-ФЗ к объектам культурного наследия (памятникам истории и культуры) народов Российской Федерации (далее – объекты культурного наследия) относятся объекты недвижимого имущества со связанными с ними произведениями живописи, скульптуры, декоративно-прикладного искусства, объектами науки и техники и иными предметами материальной культуры, возникшие в результате исторических событий, представляющие собой ценность с точки зрения

Взам. инв. №
Подп. и дата
Инв. № подл.

						367/17-01-ППТ1.ТЧ	Лист
Изм.	Кол.уч	Лист	№ док.	Подпись	Дата		39

истории, археологии, архитектуры, градостроительства, искусства, науки и техники, эстетики, этнологии или антропологии, социальной культуры и являющиеся свидетельством эпох и цивилизаций, подлинными источниками информации о зарождении и развитии культуры.

Согласно заключения Управления по государственной охране объектов культурного наследия Орловской области №870 от 15.08.2018 года объекты культурного наследия на территории, планируемой для размещения линейного объекта, отсутствуют.

Инв. № подл.	Подп. и дата	Взам. инв. №

						367/17-01-ППТ1.ТЧ	Лист
							40
Изм.	Кол.уч	Лист	№ док.	Подпись	Дата		

V. Осуществление мероприятий по охране окружающей среды

Сооружения связи являются одним из наиболее экологически чистых видов сооружений. В период эксплуатации они не производят вредных выделений, промышленных отходов на почву, не являются источниками каких-либо частотных колебаний, материалы защитных покровов и оболочки кабеля не выделяют вредных химических веществ и биологических отходов. Отсутствуют шум, вибрация и другие негативные физические воздействия на окружающую природную среду.

Техногенная нагрузка при строительстве кабельной линии практически не изменяет сложившуюся обстановку. Это обусловлено, в первую очередь, незначительной шириной воздействия геомеханических (планировка поверхности, неглубокая прокладка кабеля и пр.), гидродинамических (изменения условий формирования стока, увеличение инфильтрационного питания, нарушения взаимосвязи верховодки с грунтовыми водами и др.) и химических факторов (загрязнение природных сфер).

Шумовое или вибрационное воздействия предприятий рассматривается как энергетическое загрязнение окружающей среды, в частности, атмосферы. Основным отличием шумовых воздействий от выбросов загрязняющих веществ является влияние на окружающую среду звуковых колебаний, передаваемых через воздух или твердые тела (поверхность земли).

Величина воздействия шума или вибраций на человека зависит от уровня звукового давления, частотных характеристик шума и вибраций, их продолжительности, периодичности и т.п.

При работе техники, уровни шума не должны превышать нормативных значений, установленных СН 2.2.4/2.1.8.562-96 для дневного времени суток.

Опыт строительства и эксплуатации линейных объектов связи показывает, что ущерб, наносимый окружающей среде, является минимальным.

VI. Осуществление мероприятий по защите планируемой территории от чрезвычайных ситуаций природного и техногенного характера

Чрезвычайная ситуация (ЧС) – обстановка на определенной территории или акватории, сложившаяся в результате аварии, опасного природного явления, катастрофы, стихийного или иного бедствия, которые могут повлечь или повлекли за собой человеческие жертвы, ущерб здоровью людей или окружающей природной среде, значительные материальные потери и нарушение условий жизнедеятельности людей.

Результаты воздействия поражающих факторов современных средств поражения по отношению к осваиваемой территории определяются в соответствии с зонами опасности, определенными требованиями СНиП 2.01.51-90 «Инженерно-технические мероприятия гражданской обороны».

Взам. инв. №
Подп. и дата
Инв. № подл.

						367/17-01-ППТ1.ТЧ	Лист
							41
Изм.	Кол.уч	Лист	№ док.	Подпись	Дата		

Результатом воздействия поражающих факторов современных средств поражения могут быть:

- радиоактивное заражение местности;
- заражение местности отравляющими веществами;
- пожары;
- поражение (разрушение) инженерных коммуникаций, коммуникаций систем связи и оповещения.

В качестве наиболее вероятных чрезвычайных ситуаций в мирное время рассматриваются ЧС техногенного характера и ЧС, вызываемые опасными природными процессами.

В качестве наиболее вероятных ЧС техногенного характера рассматриваются:

- пожары (природные и техногенные);
- аварии (прекращение функционирования) систем жизнеобеспечения;
- аварии на автомобильном, железнодорожном и речном транспорте;
- аварии на потенциально опасных объектах.

Наиболее опасными природными процессами, характерными для рассматриваемой территории, способными стать источниками ЧС, являются:

- природные пожары, грозы;
- сильные ветры;
- сильные морозы, снегопады;
- ливни, подтопление (затопление) территории.

Перечень мероприятий по защите населения от ЧС:

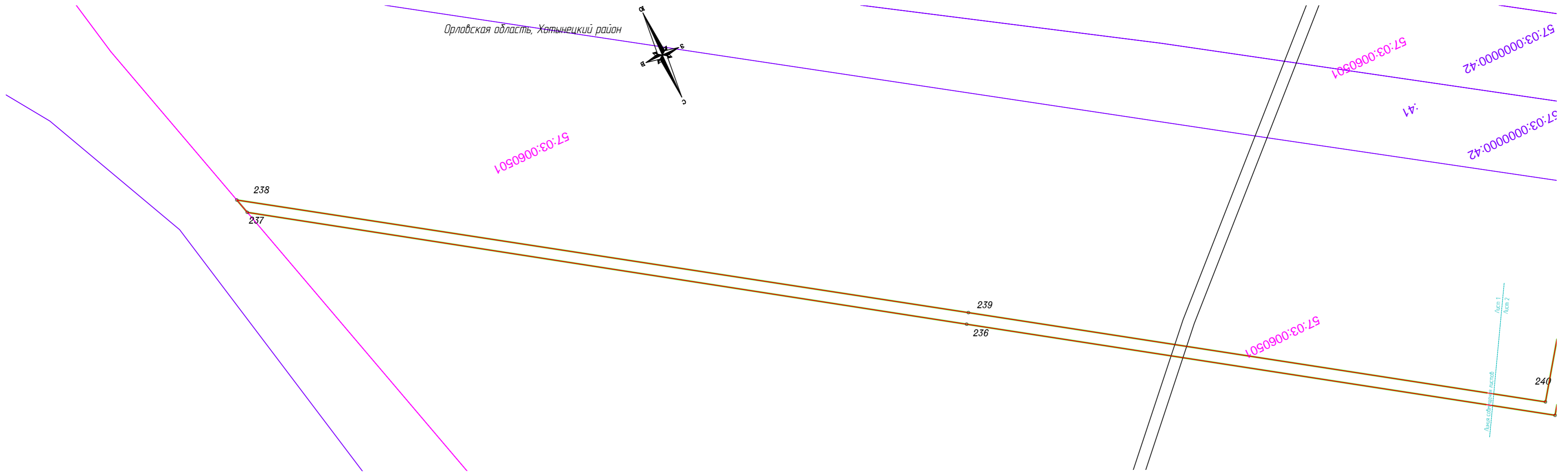
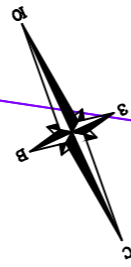
- оповещение населения об опасности, его информирование о порядке действий в сложившихся чрезвычайных условиях;
- эвакуацию и рассредоточение;
- инженерную защиту населения и территорий;
- радиационную и химическую защиту;
- медицинскую защиту;
- обеспечение пожарной безопасности;
- подготовку населения в области ГО и защиты от ЧС и другие.

Меры по защите населения от чрезвычайных ситуаций осуществляются силами и средствами предприятий, учреждений, организаций, органов местного самоуправления, органов исполнительной власти субъектов Российской Федерации, на территории которых возможна или сложилась чрезвычайная ситуация.








Взам. инв. №
Подп. и дата
Инв. № подл.

						367/17-01-ППТ1.ТЧ	Лист
							42
Изм.	Кол.уч	Лист	№ док.	Подпись	Дата		

Орловская область, Хотынецкий район




Условные обозначения:

-  - границы охранной зоны планируемой ВОЛС
-  - границы временной полосы отвода планируемой ВОЛС
-  - границы населенных пунктов, включенных в ГКН
-  - границы кадастровых кварталов, включенных в ГКН
-  - границы учтенных земельных участков, включенных в ГКН
-  - граница действующих (установленных) красных линий
-  - граница устанавливаемых красных линий*

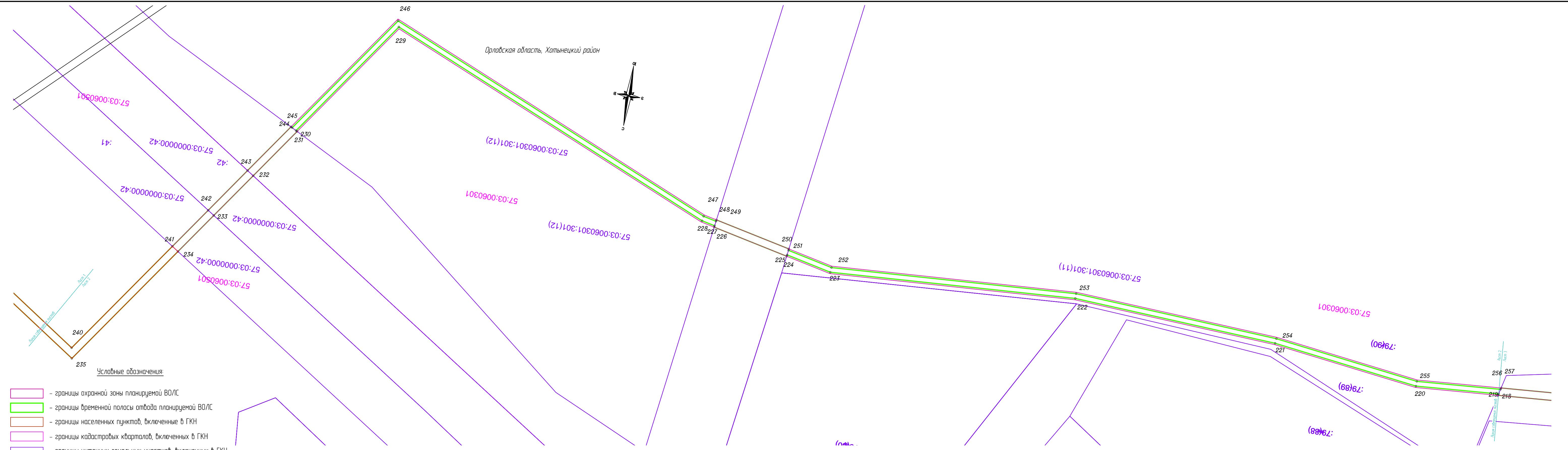
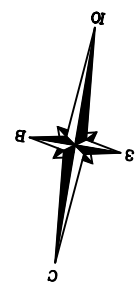
* - внешние границы устанавливаемых красных линий совпадают с границей временной полосы отвода планируемой ВОЛС

3 - номер узловой (поворотной) точки красной линии

Согласовано							
Взам. инв. №							
Подпись и дата							
Инв. № подл.							

						367/17-01-ППТ1.ГЧ1			
						ЛКС ВОЛС ПАО "МТС", граница Урицкого района (М) - с. Хотынец (БС 57-403), на территории Хотынецкого района Орловской области			
Изм.	Кол. уч.	Лист	№ док.	Подпись	Дата	Проект планировки территории. Основная часть.	Стадия	Лист	Листов
Нач. отд.				Цыпляков			П	1	37
ГИП				Гардиенко					
Исполн.				Мальцева					
						Разбивочный чертеж красных линий 1:1000		 ООО "Электросвязь"	

Орловская область, Хатынецкий район



Условные обозначения:

- границы охранной зоны планируемой ВОЛС
 - границы временной полосы отвода планируемой ВОЛС
 - границы населенных пунктов, включенные в ГКН
 - границы кадастровых кварталов, включенных в ГКН
 - границы учтенных земельных участков, включенных в ГКН
 - граница действующих (установленных) красных линий
 - граница устанавливаемых красных линий*
- * - внешние границы устанавливаемых красных линий совпадают с границей временной полосы отвода планируемой ВОЛС
- 3 - номер узловой (поворотной) точки красной линии

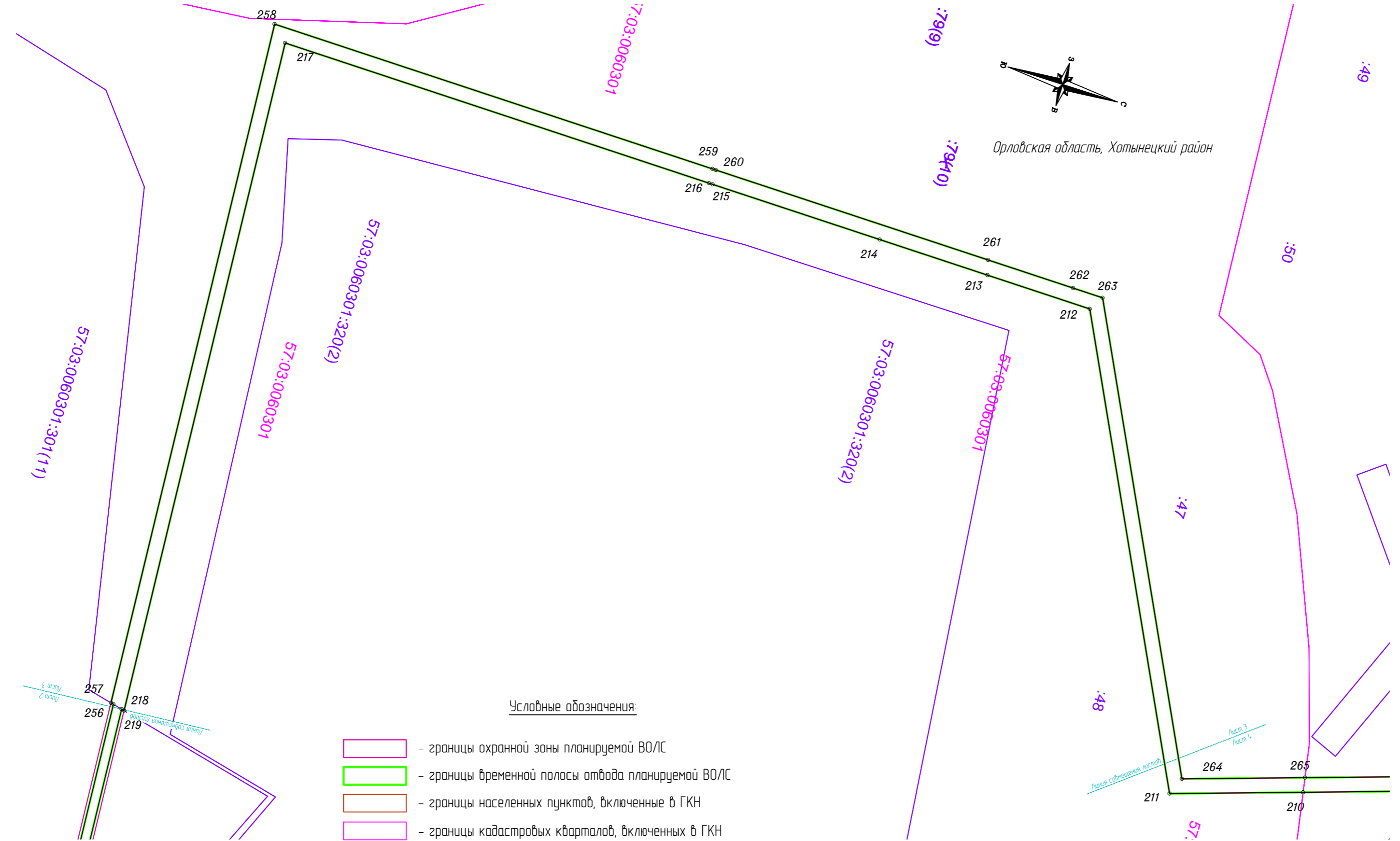
Согласовано	
Взам. инв. №	
Подпись и дата	
Инв. № подл.	

Изм.	Колуч.	Лист	№ док.	Подпись	Дата
------	--------	------	--------	---------	------

367/17-01-ППТ1.ГЧ1



Орловская область, Хотынецкий район



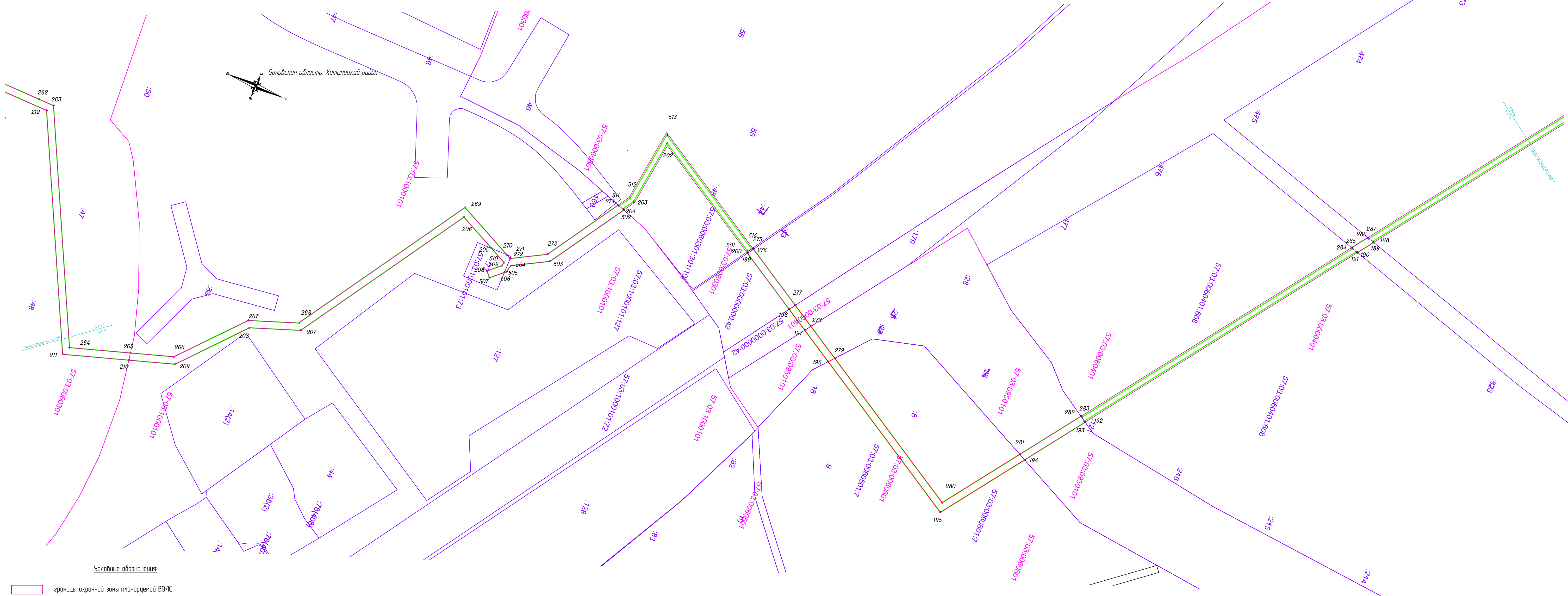

Условные обозначения:

- границы охранной зоны планируемой ВО/ЛС
 - границы временной полосы отвода планируемой ВО/ЛС
 - границы населенных пунктов, включенные в ГКН
 - границы кадастровых кварталов, включенных в ГКН
 - границы учтенных земельных участков, включенных в ГКН
 - граница действующих (установленных) красных линий
 - граница устанавливаемых красных линий*
 - * - внешние границы устанавливаемых красных линий совпадают с границей временной полосы отвода планируемой ВО/ЛС
- 3** - номер узлов (поворотной) точки красной линии

Согласовано	
Инв. № подл.	
Подпись и дата	
Взам. инв. №	

Изм.	Колуч	Лист	№ док.	Подпись	Дата

367/17-01-ППТ1.ГЧ1



Условные обозначения:

- границы охранной зоны планируемой ВОЛС
- границы временной полосы отвода планируемой ВОЛС
- границы населенных пунктов, включенные в ГКН
- границы кадастровых кварталов, включенных в ГКН
- границы учтенных земельных участков, включенных в ГКН
- граница действующих (установленных) красных линий
- граница устанавливаемых красных линий*

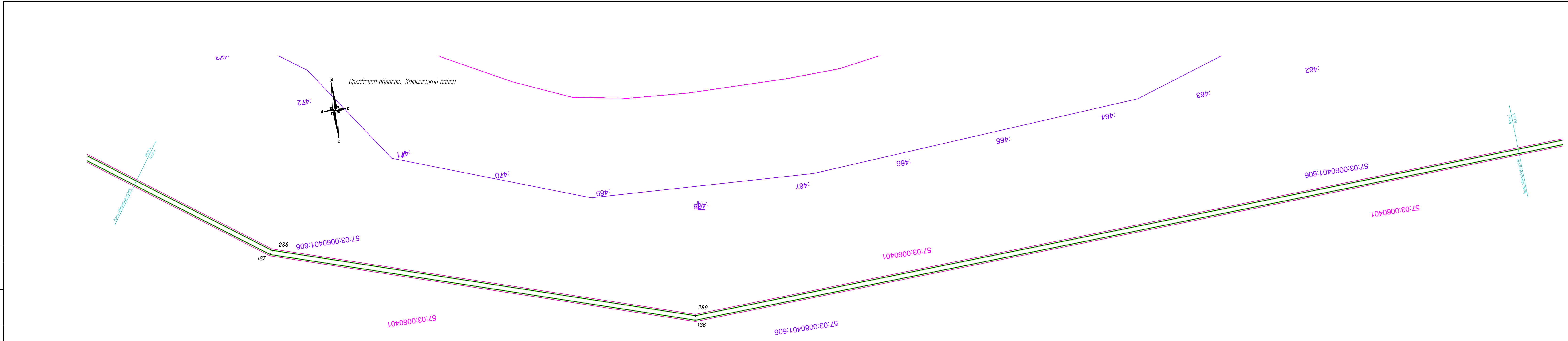
* - внешние границы устанавливаемых красных линий совпадают с границей временной полосы отвода планируемой ВОЛС

3 - номер узловой (поворотной) точки красной линии

Согласовано	
Инф. № подл.	
Подпись и дата	
Взам. инф. №	

Согласовано

Взам. инв. №
Подпись и дата
Инв. № подл.



Условные обозначения:

- границы охранной зоны планируемой ВОЛС
- границы временной полосы отвода планируемой ВОЛС
- границы населенных пунктов, включенные в ГКН
- границы кадастровых кварталов, включенных в ГКН
- границы учтенных земельных участков, включенных в ГКН
- граница действующих (установленных) красных линий
- граница устанавливаемых красных линий*

* - внешние границы устанавливаемых красных линий совпадают с границей временной полосы отвода планируемой ВОЛС

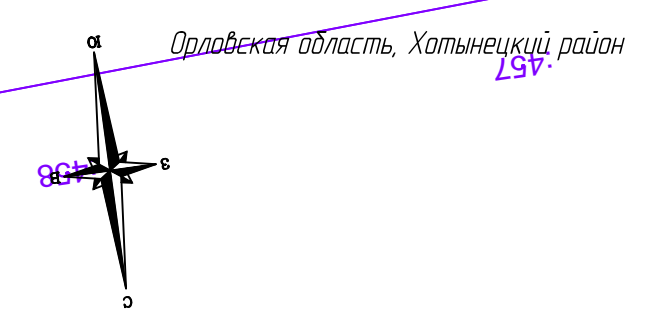
3 - номер узловой (поворотной) точки красной линии

Изм.	Колуч.	Лист	№ док.	Подпись	Дата
------	--------	------	--------	---------	------








367/17-01-ППТ1.ГЧ1

Согласовано

Взам. инв. №
Подпись и дата
Инв. № подл.



Условные обозначения:

-  - границы охранной зоны планируемой ВОЛС
-  - границы временной полосы отвода планируемой ВОЛС
-  - границы населенных пунктов, включенные в ГКН
-  - границы кадастровых кварталов, включенных в ГКН
-  - границы учтенных земельных участков, включенных в ГКН
-  - граница действующих (установленных) красных линий
-  - граница устанавливаемых красных линий*

* - внешние границы устанавливаемых красных линий совпадают с границей временной полосы отвода планируемой ВОЛС

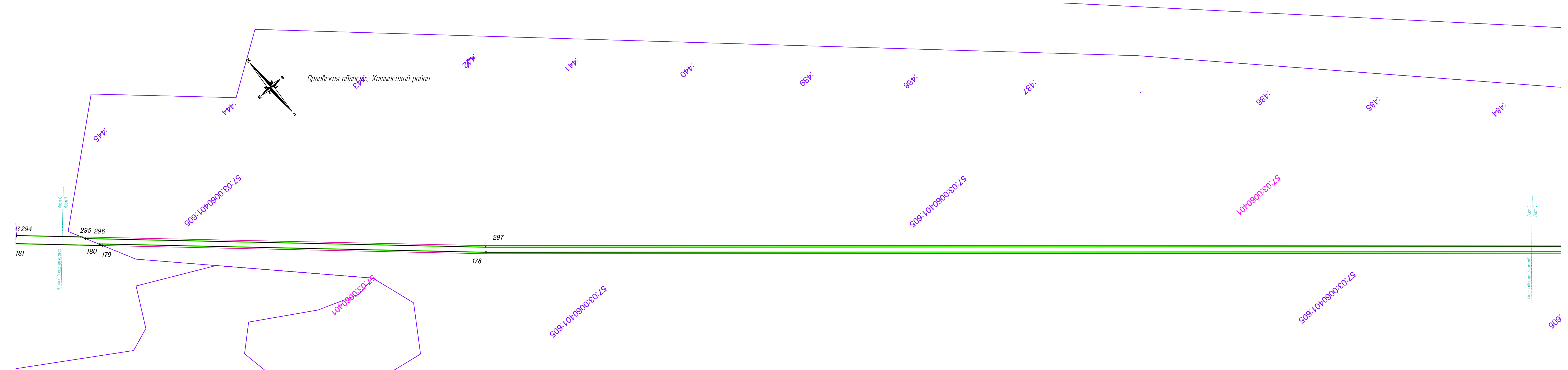
3 - номер узловой (поворотной) точки красной линии

Изм.	Колуч.	Лист	№ док.	Подпись	Дата

367/17-01-ППТ1.ГЧ1

Согласовано

Взам. инв. №
Подпись и дата
Инв. № подл.



Орловская область, Хотынецкий район

Условные обозначения:

- границы охранной зоны планируемой ВОЛС
- границы временной полосы отвода планируемой ВОЛС
- границы населенных пунктов, включенных в ГКН
- границы кадастровых кварталов, включенных в ГКН
- границы учтенных земельных участков, включенных в ГКН
- граница действующих (установленных) красных линий
- граница устанавливаемых красных линий*

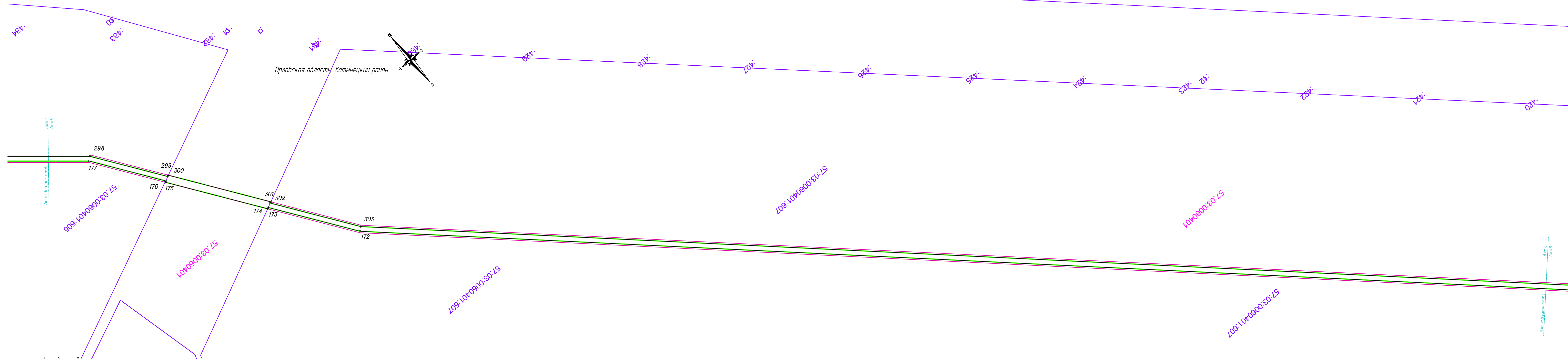
* - внешние границы устанавливаемых красных линий совпадают с границей временной полосы отвода планируемой ВОЛС

3 - номер узловой (поворотной) точки красной линии

Изм.	Колуч.	Лист	№ док.	Подпись	Дата
------	--------	------	--------	---------	------

367/17-01-ППТ1.ГЧ1

Согласовано					
Взам. инв. №					
Подпись и дата					
Инв. № подл.					



Условные обозначения:


- границы охранной зоны планируемой ВОЛС
 - границы временной полосы отвода планируемой ВОЛС
 - границы населенных пунктов, включенные в ГКН
 - границы кадастровых кварталов, включенных в ГКН
 - границы учтенных земельных участков, включенных в ГКН
 - граница действующих (установленных) красных линий
 - граница устанавливаемых красных линий*
- * - внешние границы устанавливаемых красных линий совпадают с границей временной полосы отвода планируемой ВОЛС
- 3 - номер узлов (поворотной) точки красной линии

Изм.	Колуч.	Лист	№ док.	Подпись	Дата

367/17-01-ППТ1.ГЧ1

Согласовано

Взам. инв. №
Подпись и дата
Инв. № подл.



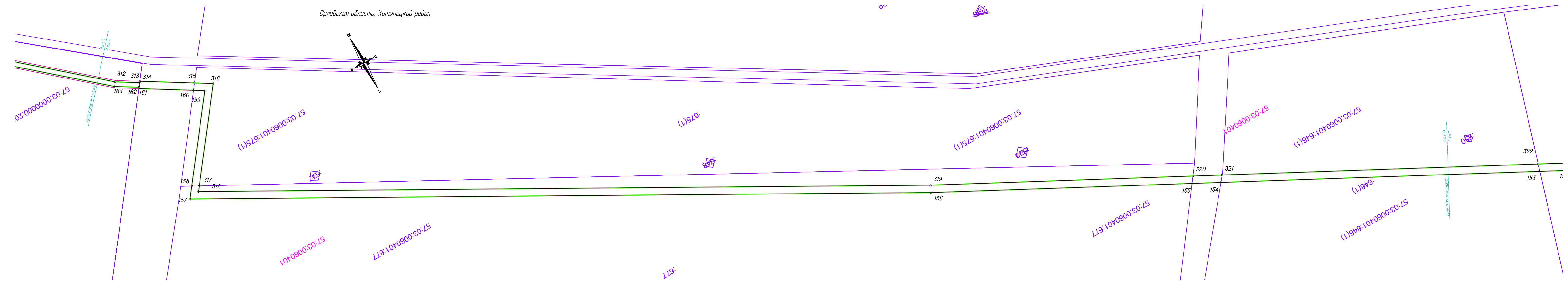
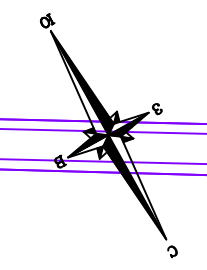
Условные обозначения:

- границы охранной зоны планируемой ВОЛС
 - границы временной полосы отвода планируемой ВОЛС
 - границы населенных пунктов, включенные в ГКН
 - границы кадастровых кварталов, включенных в ГКН
 - границы учтенных земельных участков, включенных в ГКН
 - граница действующих (установленных) красных линий
 - граница устанавливаемых красных линий*
- * - внешние границы устанавливаемых красных линий совпадают с границей временной полосы отвода планируемой ВОЛС
- 3** - номер узловой (поворотной) точки красной линии

Изм.	Колуч.	Лист	№ док.	Подпись	Дата

367/17-01-ППТ1.ГЧ1

Орловская область, Хотынецкий район



Условные обозначения:

- границы охранной зоны планируемой ВОЛС
- границы временной полосы отвода планируемой ВОЛС
- границы населенных пунктов, включенные в ГКН
- границы кадастровых кварталов, включенных в ГКН
- границы учтенных земельных участков, включенных в ГКН
- граница действующих (установленных) красных линий
- граница устанавливаемых красных линий*

* - внешние границы устанавливаемых красных линий совпадают с границей временной полосы отвода планируемой ВОЛС

3 - номер узлов (поворотной) точки красной линии

Согласовано	
Взам. инв. №	
Подпись и дата	
Инв. № подл.	

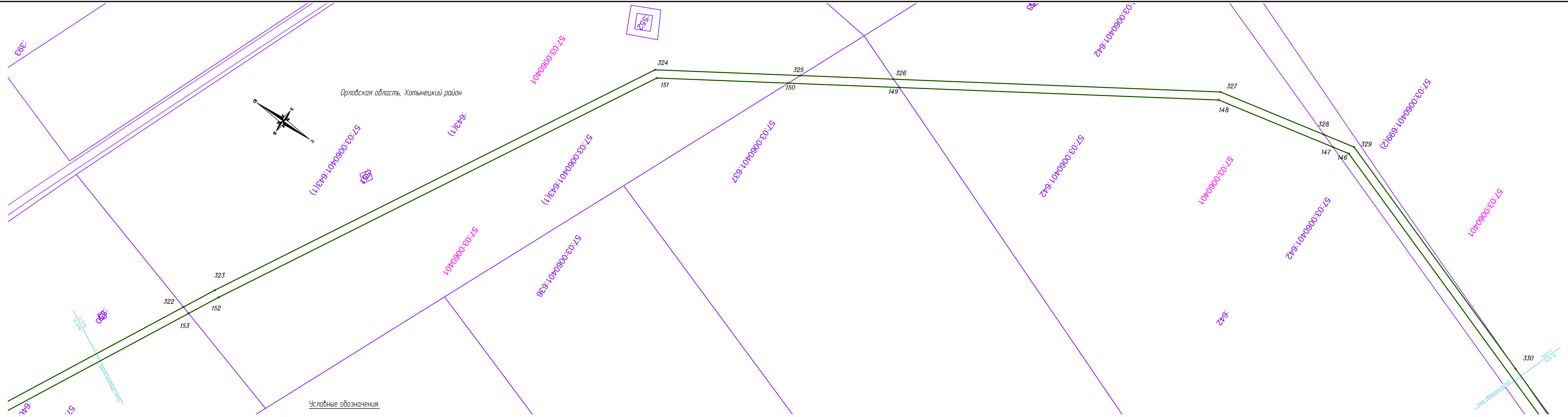
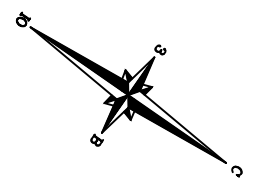
Изм.	Колуч.	Лист	№ док.	Подпись	Дата

367/17-01-ППТ1.ГЧ1








Согласовано

Взам. инв. №
Подпись и дата
Инв. № подл.

Орловская область, Хотынецкий район



Условные обозначения

-  - границы охранной зоны планируемой ВОЛС
-  - границы временной полосы отвода планируемой ВОЛС
-  - границы населенных пунктов, включенных в ГКН
-  - границы кадастровых кварталов, включенных в ГКН
-  - границы учтенных земельных участков, включенных в ГКН
-  - граница действующих (установленных) красных линий
-  - граница устанавливаемых красных линий*

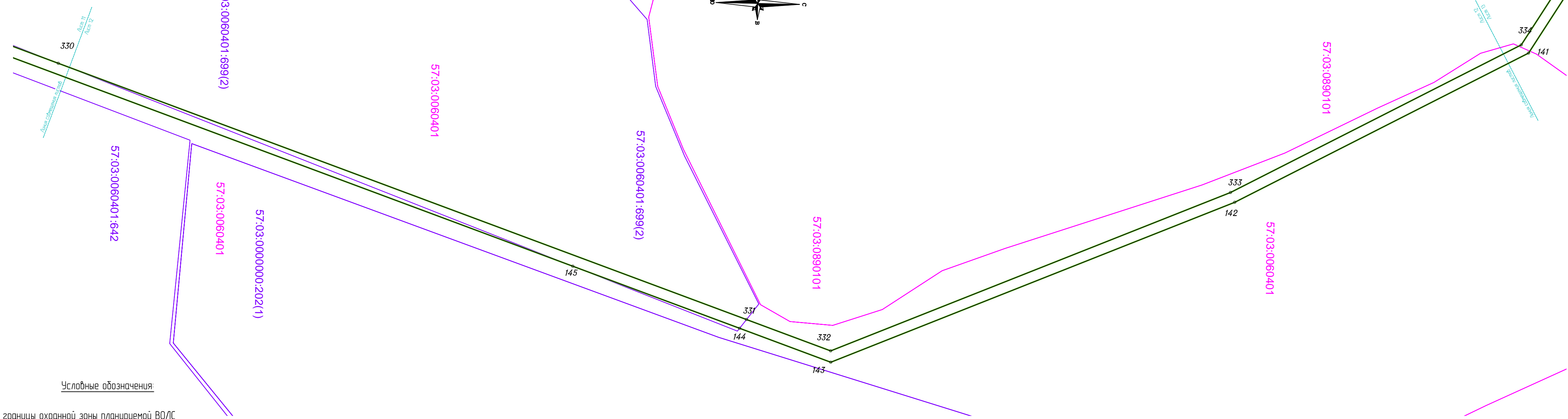
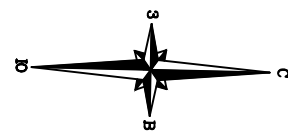
* - внешние границы устанавливаемых красных линий совпадают с границей временной полосы отвода планируемой ВОЛС

3 - номер узлов (поворотной) точки красной линии








Изм.	Колуч.	Лист	№ док.	Подпись	Дата

367/17-01-ППТ1.ГЧ1

Орловская область, Хотынецкий район



Условные обозначения:

-  - границы охранной зоны планируемой ВОЛС
-  - границы временной полосы отвода планируемой ВОЛС
-  - границы населенных пунктов, включенных в ГКН
-  - границы кадастровых кварталов, включенных в ГКН
-  - границы учтенных земельных участков, включенных в ГКН
-  - граница действующих (установленных) красных линий
-  - граница устанавливаемых красных линий*

* - внешние границы устанавливаемых красных линий совпадают с границей временной полосы отвода планируемой ВОЛС

3 - номер узловой (поворотной) точки красной линии

Инф. № подл.
Подпись и дата
Взам. инв. №
Согласовано

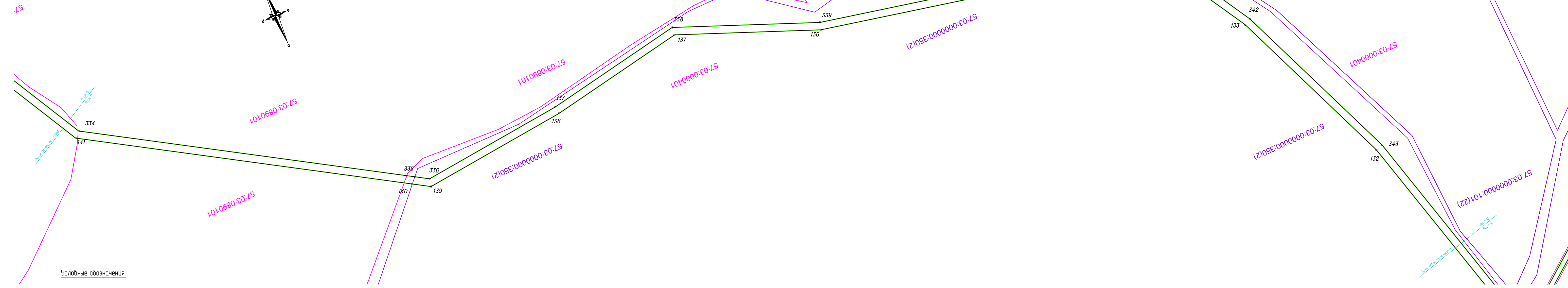
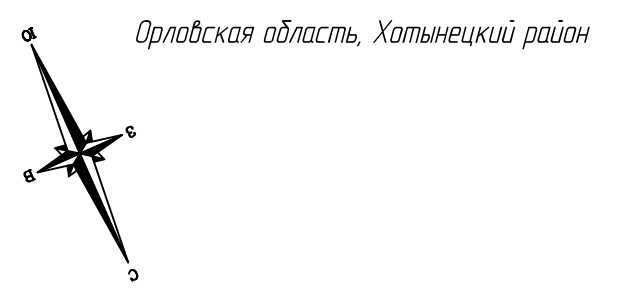
Изм.	Кол.чч	Лист	№ док.	Подпись	Дата

367/17-01-ППТ1.ГЧ1

1:1000

Лист

12



Условные обозначения:

- границы охранной зоны планируемой ВОЛС
- границы временной полосы отвода планируемой ВОЛС
- границы населенных пунктов, включенных в ГКН
- границы кадастровых кварталов, включенных в ГКН
- границы учтенных земельных участков, включенных в ГКН
- граница действующих (установленных) красных линий
- граница устанавливаемых красных линий*

* - внешние границы устанавливаемых красных линий совпадают с границей временной полосы отвода планируемой ВОЛС

3 - номер узлов (поворотной) точки красной линии

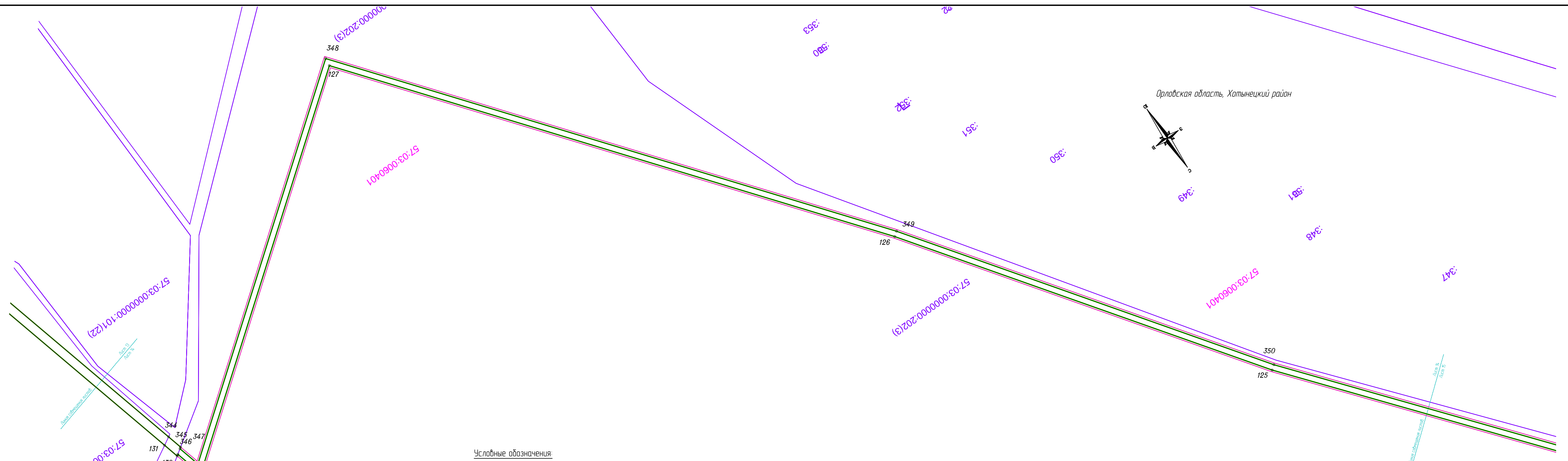
Согласовано
Взам. инв. №
Подпись и дата
Инв. № подл.

Изм.	Колуч.	Лист	№ док.	Подпись	Дата
------	--------	------	--------	---------	------

367/17-01-ППТ1.ГЧ1

Согласовано

Инф. № подл.	Подпись и дата	Взам. инб. №



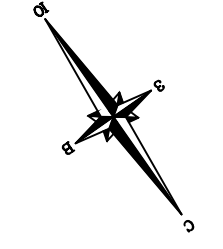
Условные обозначения:

- границы охранной зоны планируемой ВО/ЛС
- границы временной полосы отвода планируемой ВО/ЛС
- границы населенных пунктов, включенных в ГКН
- границы кадастровых кварталов, включенных в ГКН
- границы учтенных земельных участков, включенных в ГКН
- граница действующих (установленных) красных линий
- граница устанавливаемых красных линий*

* - внешние границы устанавливаемых красных линий совпадают с границей временной полосы отвода планируемой ВО/ЛС

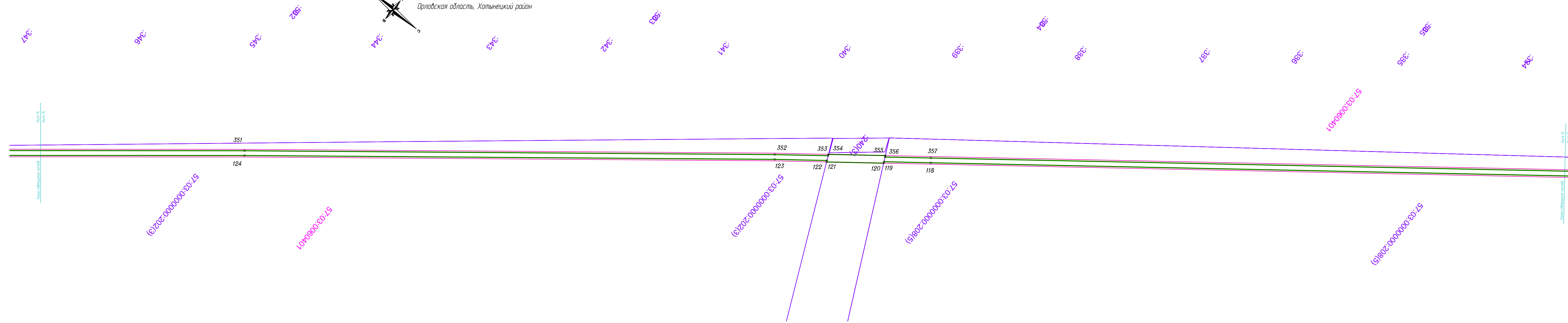
3 - номер узловой (поворотной) точки красной линии

Орловская область, Хотынецкий район



Изм.	Кол.ч	Лист	№ док.	Подпись	Дата

367/17-01-ППТ1.ГЧ1



Условные обозначения:

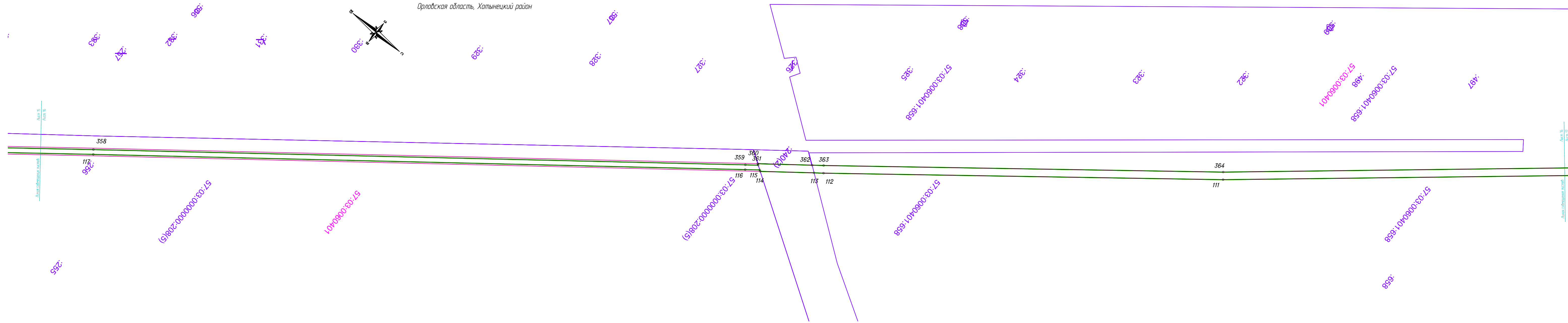
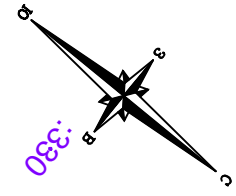
- границы охранной зоны планируемой ВОЛС
 - границы временной полосы отвода планируемой ВОЛС
 - границы населенных пунктов, включенные в ГКН
 - границы кадастровых кварталов, включенных в ГКН
 - границы учтенных земельных участков, включенных в ГКН
 - граница действующих (установленных) красных линий
 - граница устанавливаемых красных линий*
- * - внешние границы устанавливаемых красных линий совпадают с границей временной полосы отвода планируемой ВОЛС
- 3** - номер узлов (поворотной) точки красной линии

Согласовано	
Взам. инв. №	
Подпись и дата	
Инв. № подл.	

Изм.	Колуч.	Лист	№ док.	Подпись	Дата

367/17-01-ППТ1.ГЧ1

Орловская область, Хотынецкий район



Условные обозначения:

- границы охранной зоны планируемой ВОЛС
 - границы временной полосы отвода планируемой ВОЛС
 - границы населенных пунктов, включенные в ГКН
 - границы кадастровых кварталов, включенных в ГКН
 - границы учтенных земельных участков, включенных в ГКН
 - граница действующих (установленных) красных линий
 - граница устанавливаемых красных линий*
- * - внешние границы устанавливаемых красных линий совпадают с границей временной полосы отвода планируемой ВОЛС
- 3 - номер узлов (поворотной) точки красной линии

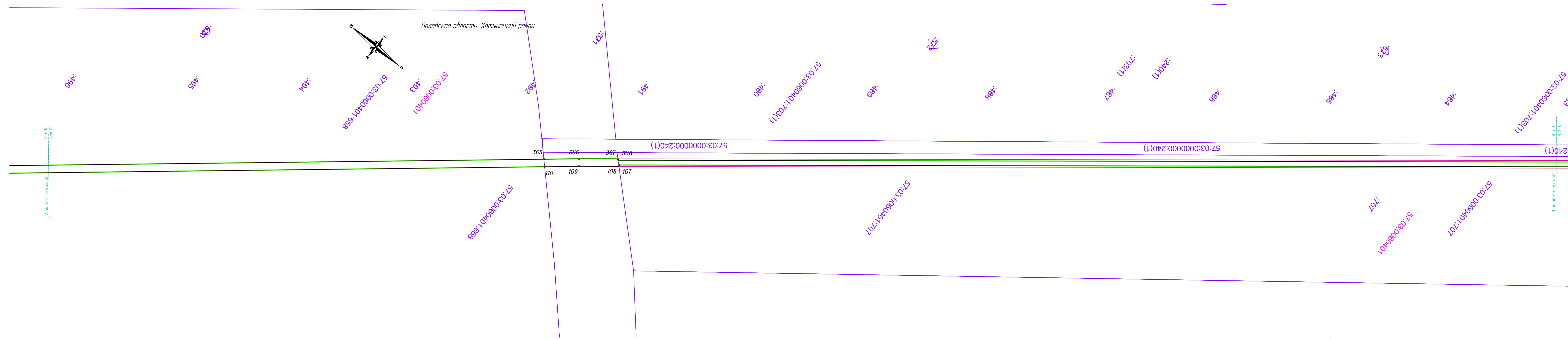
Согласовано	
Взам. инв. №	
Подпись и дата	
Инв. № подл.	

Изм.	Колуч.	Лист	№ док.









367/17-01-ППТ1.ГЧ1

Согласовано

Взам. инв. №
Подпись и дата
Инв. № подл.



Условные обозначения:

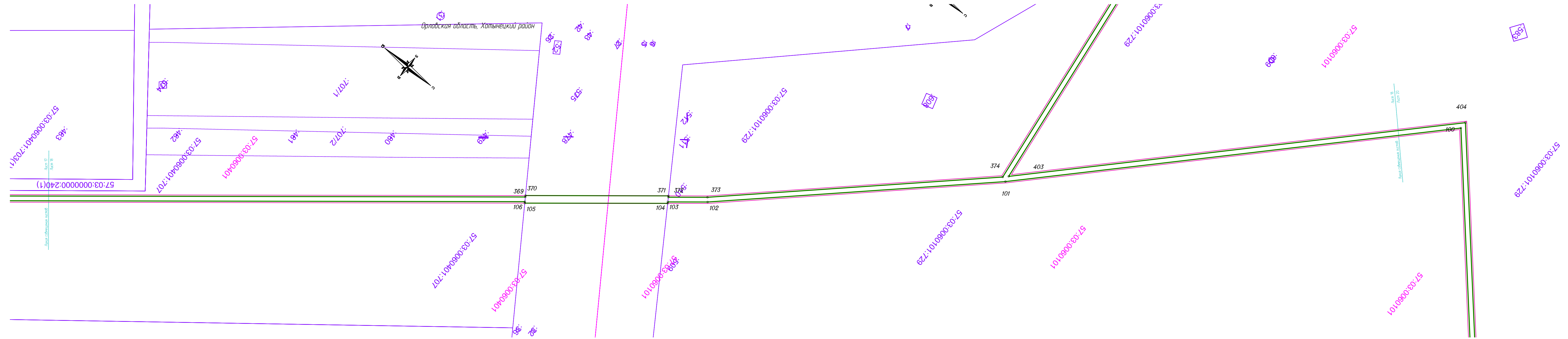
-  - границы охранной зоны планируемой ВОЛС
 -  - границы временной полосы отвода планируемой ВОЛС
 -  - границы населенных пунктов, включенные в ГКН
 -  - границы кадастровых кварталов, включенных в ГКН
 -  - границы учтенных земельных участков, включенных в ГКН
 -  - граница действующих (установленных) красных линий
 -  - граница устанавливаемых красных линий*
- * - внешние границы устанавливаемых красных линий совпадают с границей временной полосы отвода планируемой ВОЛС
-  - номер узлов (поворотной) точки красной линии

Изм.	Колуч.	Лист	№ док.	Подпись	Дата








367/17-01-ППТ1.ГЧ1

Согласовано

Взам. инв. №
Подпись и дата
Инв. № подл.



Условные обозначения:

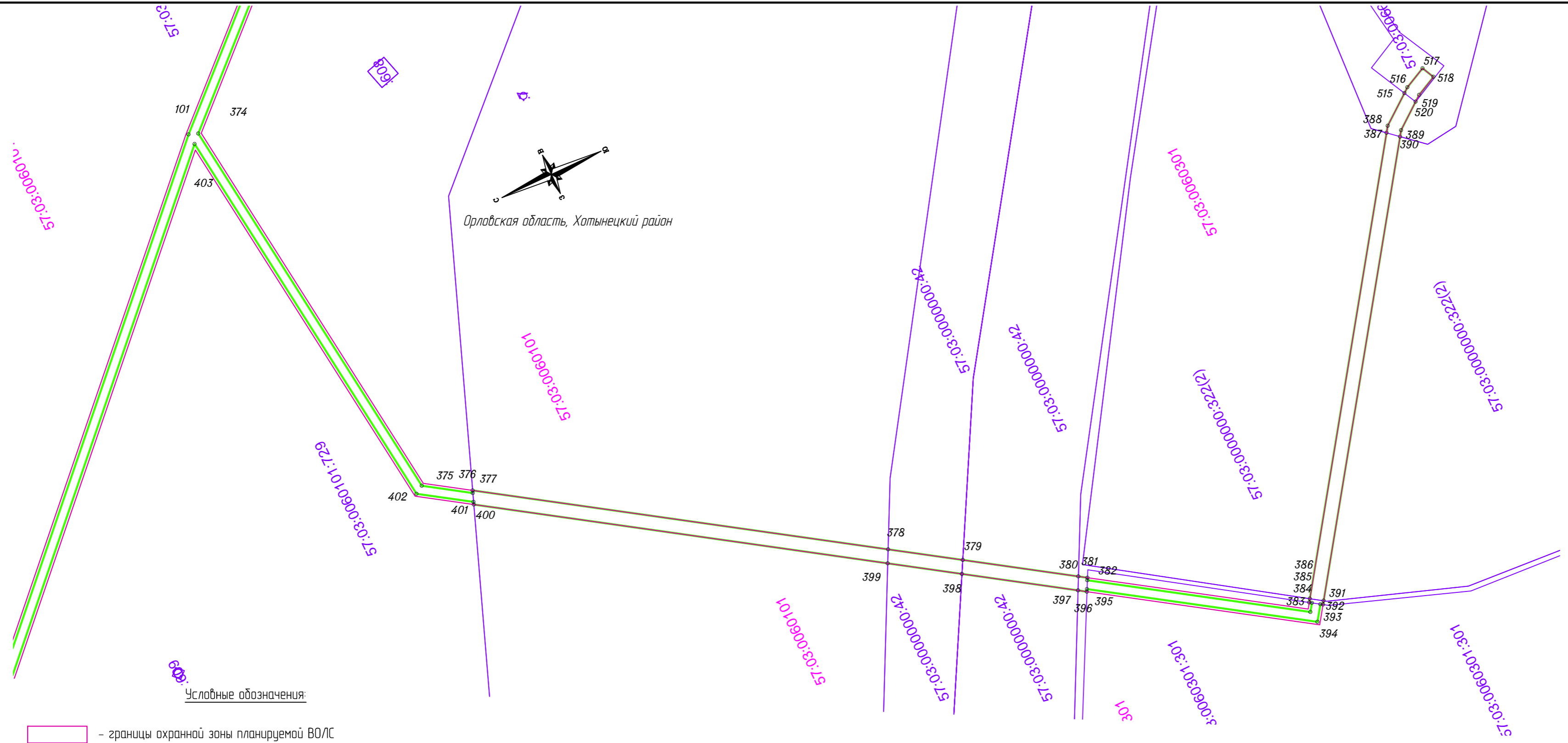
-  - границы охранной зоны планируемой ВОЛС
-  - границы временной полосы отвода планируемой ВОЛС
-  - границы населенных пунктов, включенные в ГКН
-  - границы кадастровых кварталов, включенных в ГКН
-  - границы учтенных земельных участков, включенных в ГКН
-  - граница действующих (установленных) красных линий
-  - граница устанавливаемых красных линий*

* - внешние границы устанавливаемых красных линий совпадают с границей временной полосы отвода планируемой ВОЛС

3 - номер узлов (поворотной) точки красной линии

Изм.	Колуч.	Лист	№ док.	Подпись	Дата

367/17-01-ППТ1.ГЧ1



Условные обозначения:

- границы охранной зоны планируемой ВОЛС
 - границы временной полосы отвода планируемой ВОЛС
 - границы населенных пунктов, включенных в ГКН
 - границы кадастровых кварталов, включенных в ГКН
 - границы учтенных земельных участков, включенных в ГКН
 - граница действующих (установленных) красных линий
 - граница устанавливаемых красных линий*
- * - внешние границы устанавливаемых красных линий совпадают с границей временной полосы отвода планируемой ВОЛС

3 - номер узлов (поворотной) точки красной линии

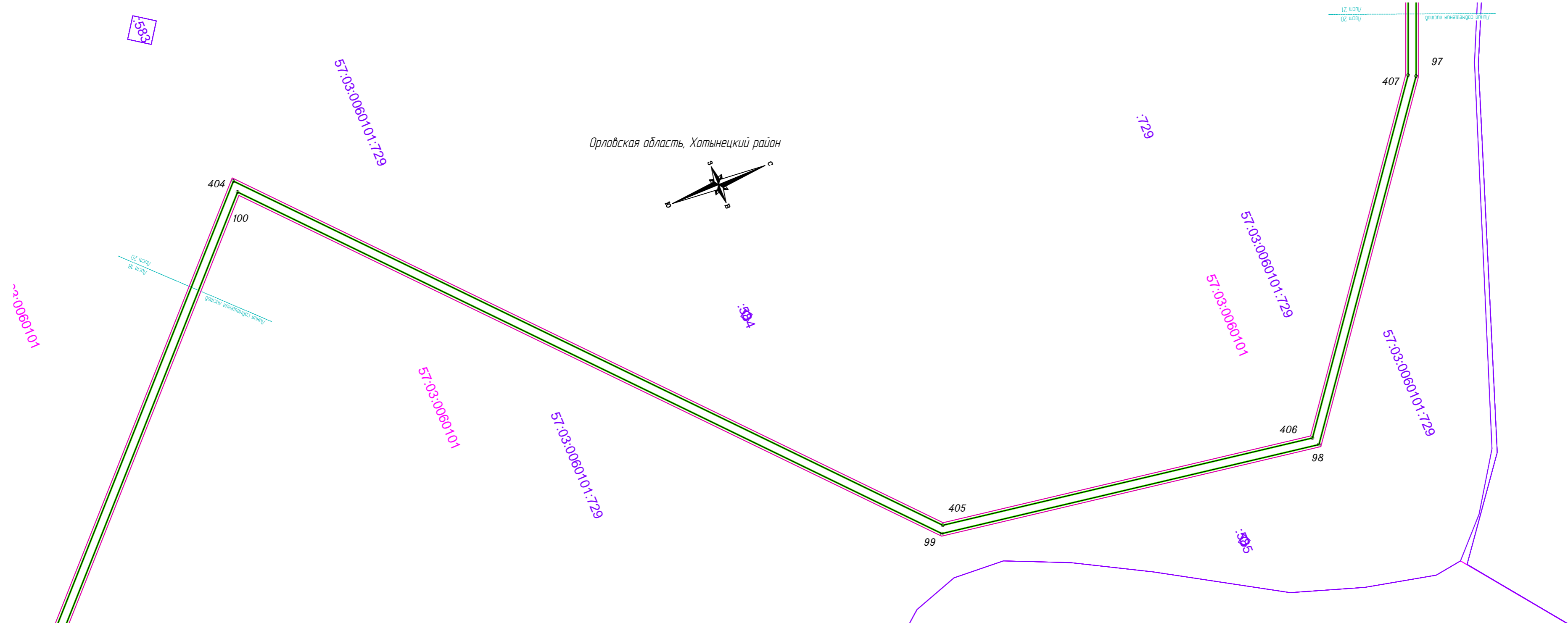
Согласовано

Инв. № подл.	Подпись и дата	Взам. инв. №








Изм.	Колуч	Лист	№ док.	Подпись	Дата

367/17-01-ППТ1.ГЧ1

Орловская область, Хотынецкий район



Условные обозначения:

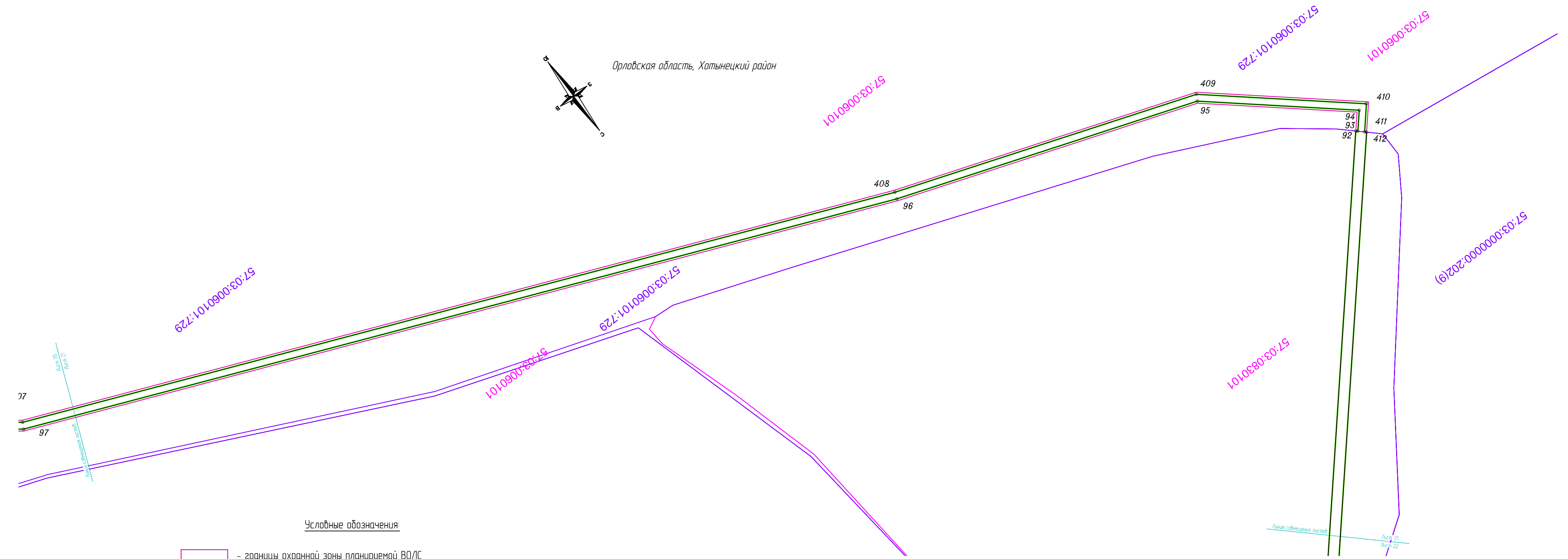
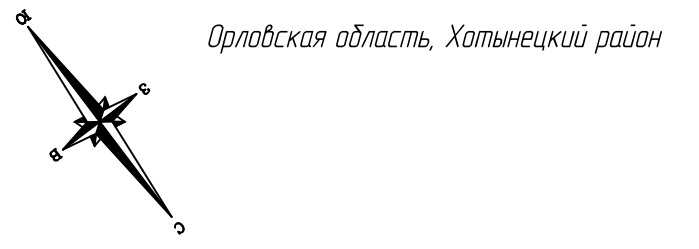
-  - границы охранной зоны планируемой ВОЛС
 -  - границы временной полосы отвода планируемой ВОЛС
 -  - границы населенных пунктов, включенных в ГКН
 -  - границы кадастровых кварталов, включенных в ГКН
 -  - границы учтенных земельных участков, включенных в ГКН
 -  - граница действующих (установленных) красных линий
 -  - граница устанавливаемых красных линий*
- * - внешние границы устанавливаемых красных линий совпадают с границей временной полосы отвода планируемой ВОЛС

3 - номер узловой (поворотной) точки красной линии

Согласовано							
Взам. инв. №							
Подпись и дата							
Инв. № подл.							

Изм.	Колуч	Лист	№ док.	Подпись	Дата

367/17-01-ППТ1.ГЧ1

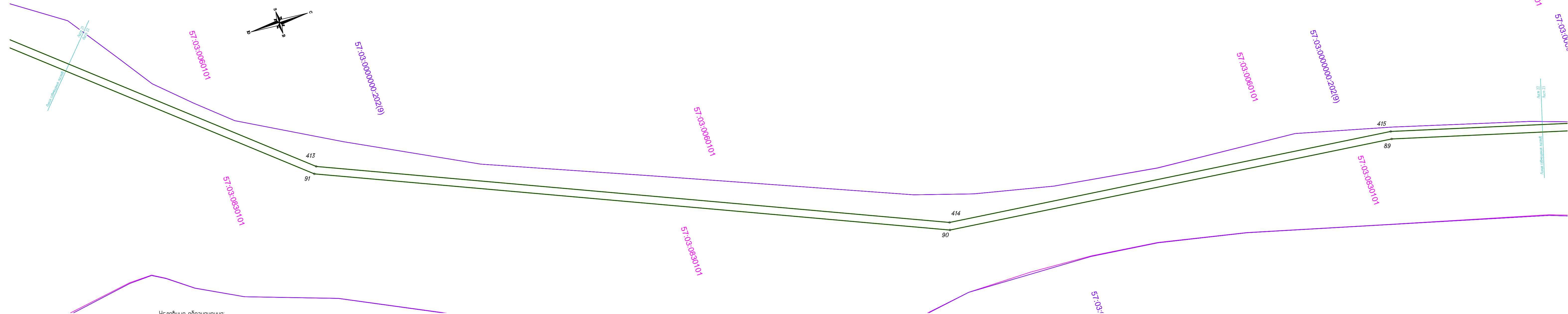



Условные обозначения:








- границы охранной зоны планируемой ВОЛС
 - границы временной полосы отвода планируемой ВОЛС
 - границы населенных пунктов, включенные в ГКН
 - границы кадастровых кварталов, включенных в ГКН
 - границы учтенных земельных участков, включенных в ГКН
 - граница действующих (установленных) красных линий
 - граница устанавливаемых красных линий*
- * - внешние границы устанавливаемых красных линий совпадают с границей временной полосы отвода планируемой ВОЛС
- 3 - номер узловой (поворотной) точки красной линии

Согласовано				
Инф. № подл.				
Подпись и дата				
Взам. инф. №				

Орловская область, Хатынецкий район



Условные обозначения:

-  - границы охранной зоны планируемой ВОЛС
-  - границы временной полосы отвода планируемой ВОЛС
-  - границы населенных пунктов, включенных в ГКН
-  - границы кадастровых кварталов, включенных в ГКН
-  - границы учтенных земельных участков, включенных в ГКН
-  - граница действующих (установленных) красных линий
-  - граница устанавливаемых красных линий*

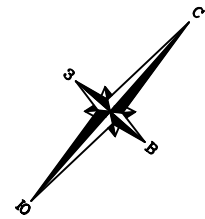
* - внешние границы устанавливаемых красных линий соблюдают с границей временной полосы отвода планируемой ВОЛС

3 - номер узловой (поворотной) точки красной линии

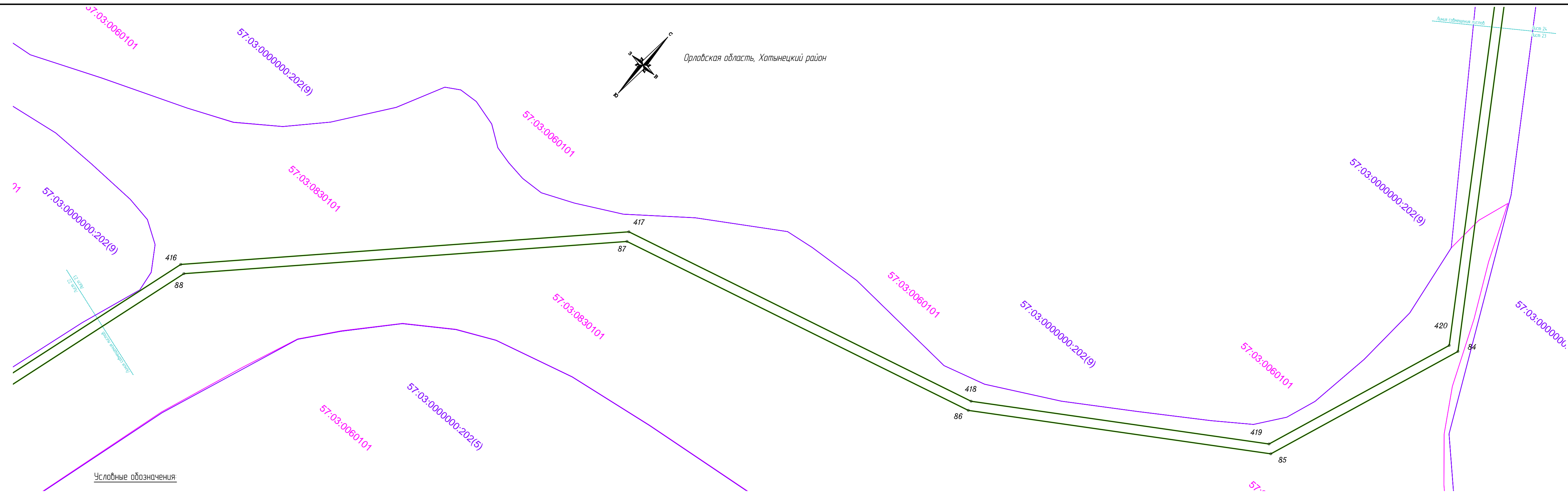
Согласовано
Взам. инв. №
Подпись и дата
Инв. № подл.

Изм.	Колуч.	Лист	№ док.	Подпись	Дата

367/17-01-ППТ1.ГЧ1



Орловская область, Хотынецкий район



Условные обозначения:

- границы охранной зоны планируемой ВОЛС
- границы временной полосы отвода планируемой ВОЛС
- границы населенных пунктов, включенных в ГКН
- границы кадастровых кварталов, включенных в ГКН
- границы учтенных земельных участков, включенных в ГКН
- граница действующих (установленных) красных линий
- граница устанавливаемых красных линий*

* - внешние границы устанавливаемых красных линий совпадают с границей временной полосы отвода планируемой ВОЛС

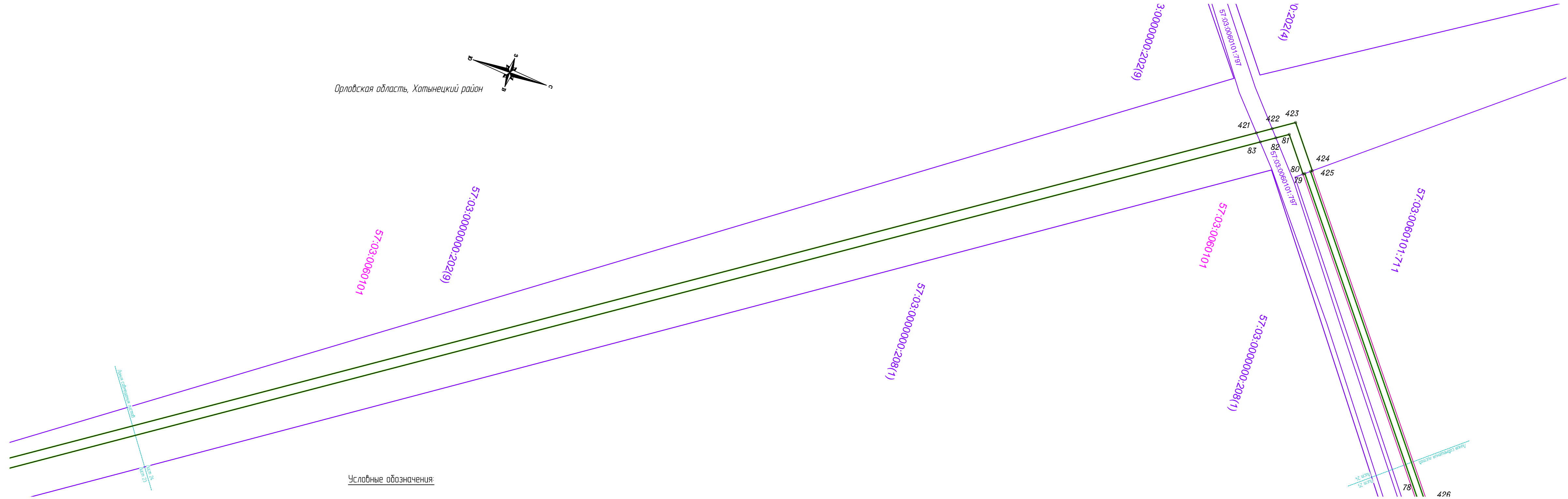

3 - номер узловой (поворотной) точки красной линии

Согласовано			
Инф. № подл.	Взам. инв. №	Подпись и дата	

Изм.	Кол.ч	Лист	№ док.	Подпись	Дата
------	-------	------	--------	---------	------

367/17-01-ППТ1.ГЧ1

Орловская область, Хотынецкий район



Условные обозначения:

- границы охранной зоны планируемой ВО/С
- границы временной полосы отвода планируемой ВО/С
- границы населенных пунктов, включенные в ГКН
- границы кадастровых кварталов, включенных в ГКН
- границы учтенных земельных участков, включенных в ГКН
- граница действующих (установленных) красных линий
- граница устанавливаемых красных линий*


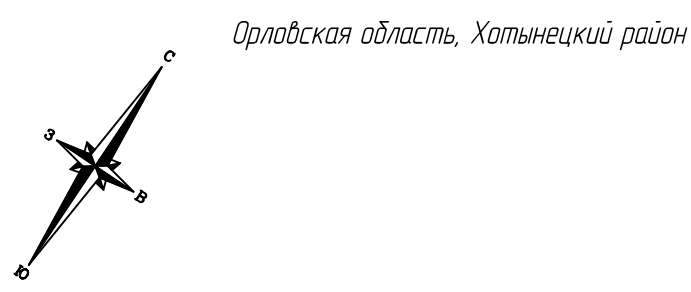
* - внешние границы устанавливаемых красных линий совпадают с границей временной полосы отвода планируемой ВО/С

3 - номер узлов (поворотной) точки красной линии

Согласовано	
Информ. № подл.	
Подпись и дата	
Взам. инв. №	

Изм.	Кол.ч	Лист	№ док.	Подпись	Дата

367/17-01-ППТ1.ГЧ1



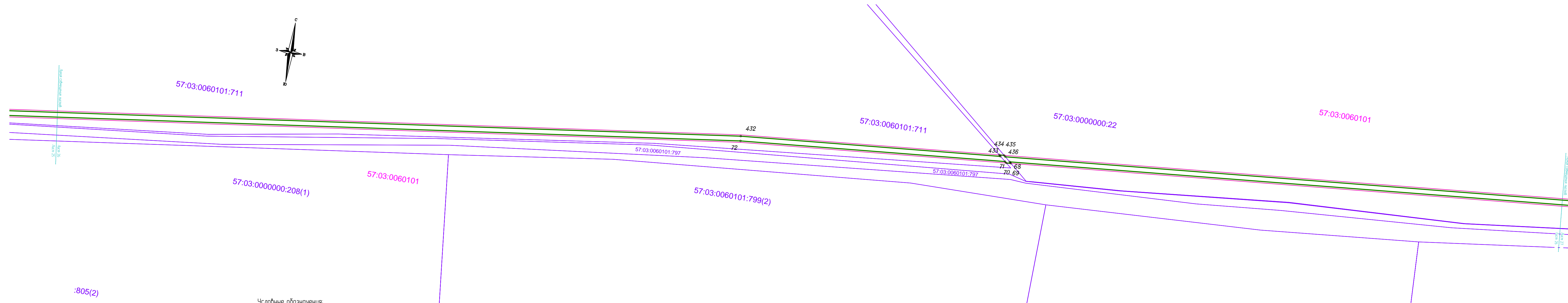
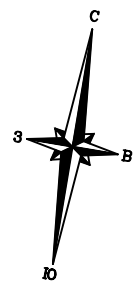
Условные обозначения:

- границы охранной зоны планируемой ВОЛС
 - границы временной полосы отвода планируемой ВОЛС
 - границы населенных пунктов, включенные в ГКН
 - границы кадастровых кварталов, включенных в ГКН
 - границы учтенных земельных участков, включенных в ГКН
 - граница действующих (установленных) красных линий
 - граница устанавливаемых красных линий*
- * - внешние границы устанавливаемых красных линий совпадают с границей временной полосы отвода планируемой ВОЛС
- 3** - номер узловой (поворотной) точки красной линии









Согласовано
Взам. инв. №
Подпись и дата
Инв. № подл.

Изм.	Колуч.	Лист	№ док.	Подпись	Дата	367/17-01-ППТ1.ГЧ1	Лист 25
------	--------	------	--------	---------	------	--------------------	------------

Орловская область, Хатынецкий район



Условные обозначения:

-  - границы охранной зоны планируемой ВО/С
 -  - границы временной полосы отвода планируемой ВО/С
 -  - границы населенных пунктов, включенные в ГКН
 -  - границы кадастровых кварталов, включенных в ГКН
 -  - границы учтенных земельных участков, включенных в ГКН
 -  - граница действующих (установленных) красных линий
 -  - граница устанавливаемых красных линий*
 -  - номер узловой (поворотной) точки красной линии
- * - внешние границы устанавливаемых красных линий совпадают с границей временной полосы отвода планируемой ВО/С

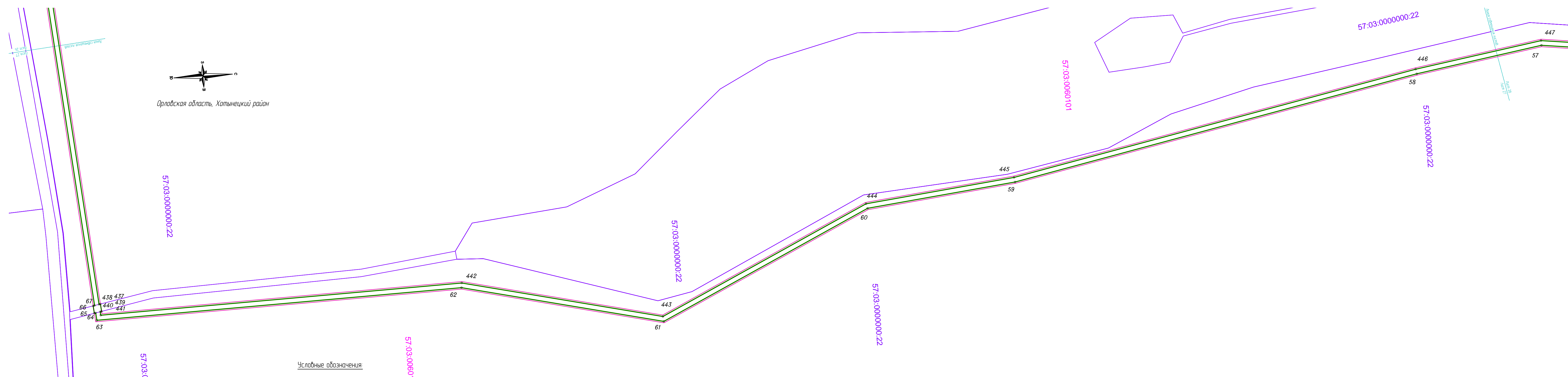
Согласовано
Взам. инв. №
Подпись и дата
Инв. № подл.

Изм.	Колуч.	Лист	№ док.	Подпись	Дата
------	--------	------	--------	---------	------








367/17-01-ППТ1.ГЧ1



Орловская область, Хотынецкий район



Условные обозначения:

-  - границы охранной зоны планируемой ВО/С
-  - границы временной полосы отвода планируемой ВО/С
-  - границы населенных пунктов, включенные в ГКН
-  - границы кадастровых кварталов, включенных в ГКН
-  - границы учтенных земельных участков, включенных в ГКН
-  - граница действующих (установленных) красных линий
-  - граница устанавливаемых красных линий*

* - внешние границы устанавливаемых красных линий совпадают с границей временной полосы отвода планируемой ВО/С

3 - номер узловой (поворотной) точки красной линии

Согласовано	
Взам. инв. №	
Подпись и дата	
Инв. № подл.	

Изм.	Колуч.	Лист	№ док.	Подпись	Дата

367/17-01-ППТ1.ГЧ1

Согласовано					
Взам. инв. №					
Подпись и дата					
Инв. № подл.					

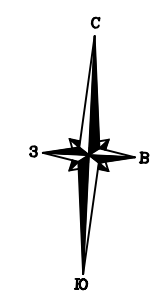


Условные обозначения:

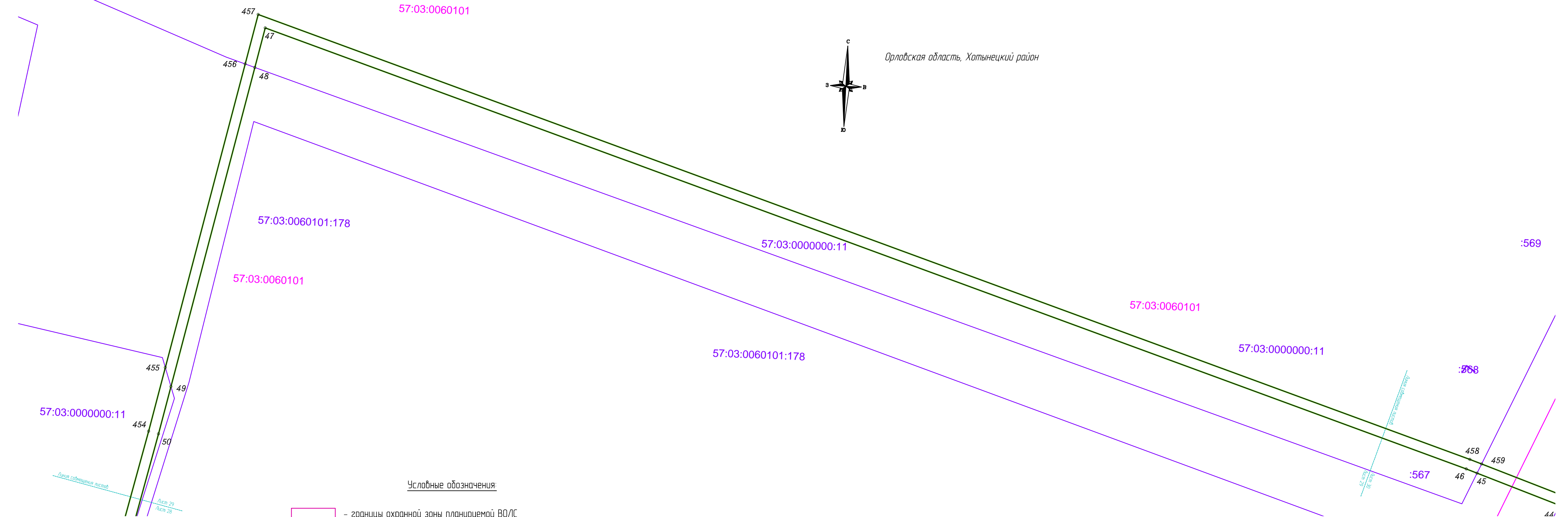
- границы охранной зоны планируемой ВОЛС
 - границы временной полосы отвода планируемой ВОЛС
 - границы населенных пунктов, включенные в ГКН
 - границы кадастровых кварталов, включенных в ГКН
 - границы учтенных земельных участков, включенных в ГКН
 - граница действующих (установленных) красных линий
 - граница устанавливаемых красных линий*
- * - внешние границы устанавливаемых красных линий совпадают с границей временной полосы отвода планируемой ВОЛС
- 3** - номер узлов (поворотной) точки красной линии

Изм.	Колуч.	Лист	№ док.	Подпись	Дата


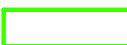





367/17-01-ППТ1.ГЧ1



Орловская область, Хотынецкий район



Условные обозначения:

-  - границы охранной зоны планируемой ВОЛС
-  - границы временной полосы отвода планируемой ВОЛС
-  - границы населенных пунктов, включенных в ГКН
-  - границы кадастровых кварталов, включенных в ГКН
-  - границы учтенных земельных участков, включенных в ГКН
-  - граница действующих (установленных) красных линий
-  - граница устанавливаемых красных линий*

* - внешние границы устанавливаемых красных линий совпадают с границей временной полосы отвода планируемой ВОЛС

3 - номер узлов (поворотной) точки красной линии

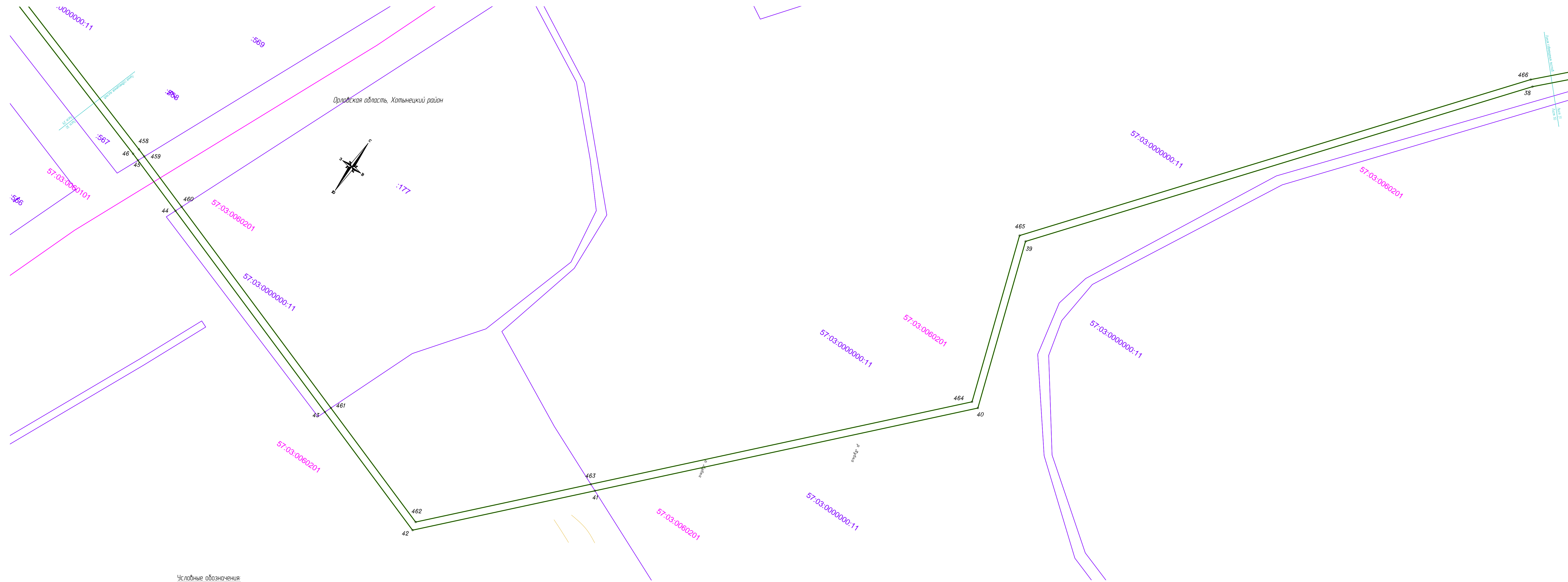
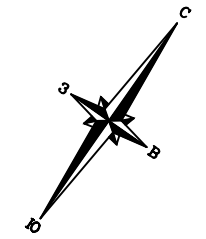
Согласовано
Инф. № подл.
Подпись и дата
Взам. инф. №

Изм.	Кол.уч.	Лист	№ док.	Подпись	Дата

367/17-01-ППТ1.ГЧ1

1:1000
Лист
29

Орловская область, Хотынецкий район



Условные обозначения:

- границы охранной зоны планируемой ВОЛС
- границы временной полосы отвода планируемой ВОЛС
- границы населенных пунктов, включенных в ГКН
- границы кадастровых кварталов, включенных в ГКН
- границы учтенных земельных участков, включенных в ГКН
- граница действующих (установленных) красных линий
- граница устанавливаемых красных линий*


* - внешние границы устанавливаемых красных линий совпадают с границей временной полосы отвода планируемой ВОЛС

3 - номер узловой (поворотной) точки красной линии

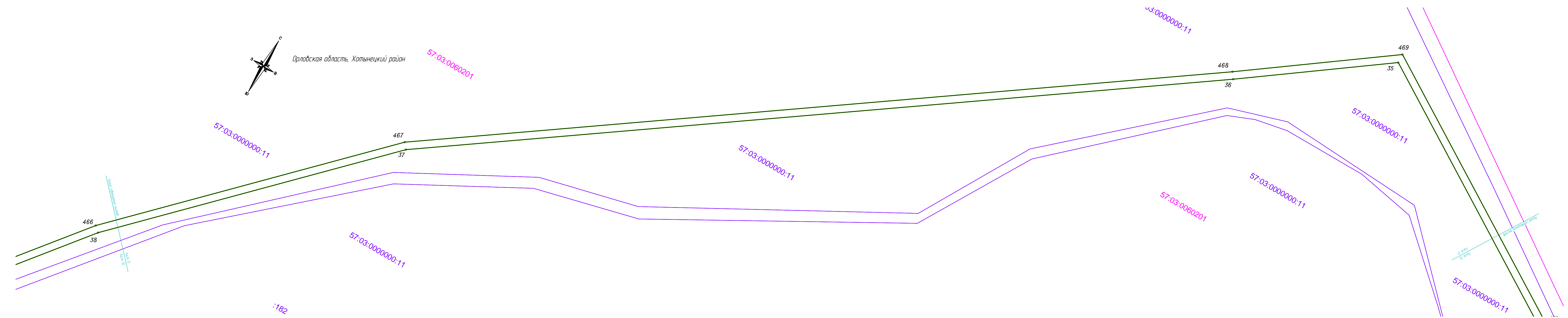
Согласовано			
Инф. № подл.	Подпись и дата	Взам. инф. №	

Согласовано

Взам. инв. №
Подпись и дата
Инв. № подл.



Орловская область, Хотынецкий район



Условные обозначения:

- границы охранной зоны планируемой ВОЛС
- границы временной полосы отвода планируемой ВОЛС
- границы населенных пунктов, включенных в ГКН
- границы кадастровых кварталов, включенных в ГКН
- границы учтенных земельных участков, включенных в ГКН
- граница действующих (установленных) красных линий
- граница устанавливаемых красных линий*

* - внешние границы устанавливаемых красных линий соблюдаются с границей временной полосы отвода планируемой ВОЛС

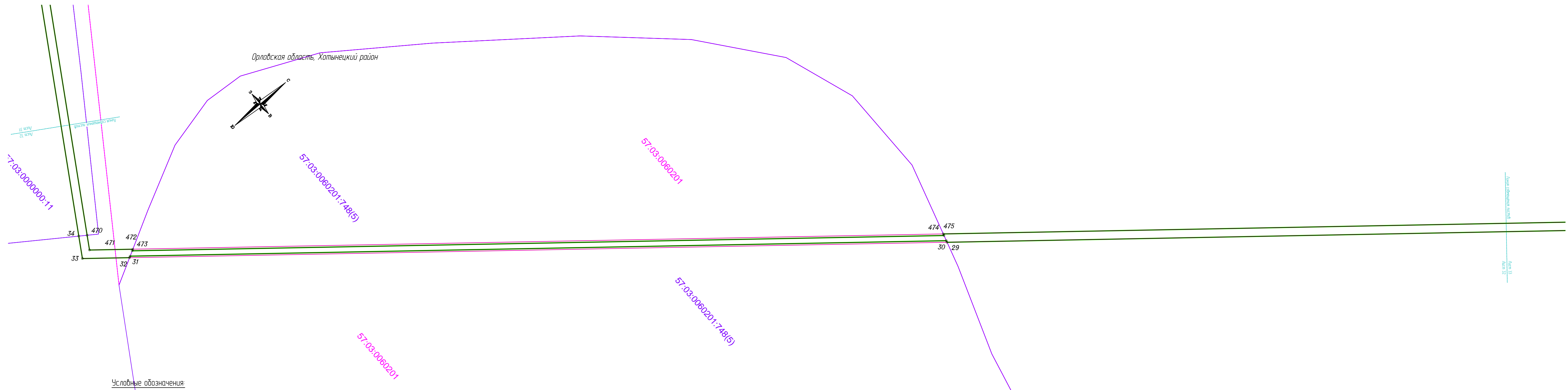
3 - номер узловой (поворотной) точки красной линии

Изм.	Колуч.	Лист	№ док.	Подпись	Дата

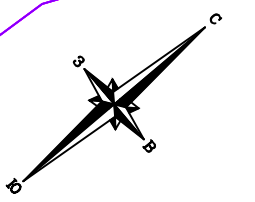
367/17-01-ППТ1.ГЧ1

Согласовано


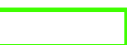





Инф. № подл.	Подпись и дата	Взам. инф. №



Орловская область, Хотынецкий район



Условные обозначения:

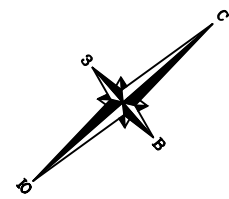
-  - границы охранной зоны планируемой ВОЛС
-  - границы временной полосы отвода планируемой ВОЛС
-  - границы населенных пунктов, включенные в ГКН
-  - границы кадастровых кварталов, включенных в ГКН
-  - границы учтенных земельных участков, включенных в ГКН
-  - граница действующих (установленных) красных линий
-  - граница устанавливаемых красных линий*

* - внешние границы устанавливаемых красных линий соблюдаются с границей временной полосы отвода планируемой ВОЛС

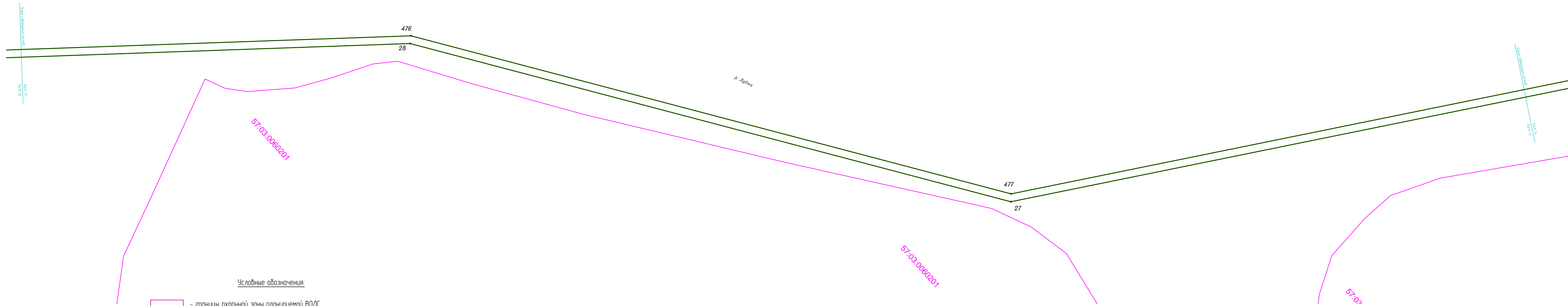
3 - номер узлов (поворотной) точки красной линии

Изм.	Кол.ч	Лист	№ док.	Подпись	Дата








367/17-01-ППТ1.ГЧ1



Орловская область, Хотынецкий район



Условные обозначения:

-  - границы охранной зоны планируемой ВОЛС
-  - границы временной полосы отвода планируемой ВОЛС
-  - границы населенных пунктов, включенные в ГКН
-  - границы кадастровых кварталов, включенных в ГКН
-  - границы учтенных земельных участков, включенных в ГКН
-  - граница действующих (установленных) красных линий
-  - граница устанавливаемых красных линий*

* - внешние границы устанавливаемых красных линий совпадают с границей временной полосы отвода планируемой ВОЛС


3 - номер узловой (поворотной) точки красной линии

Согласовано

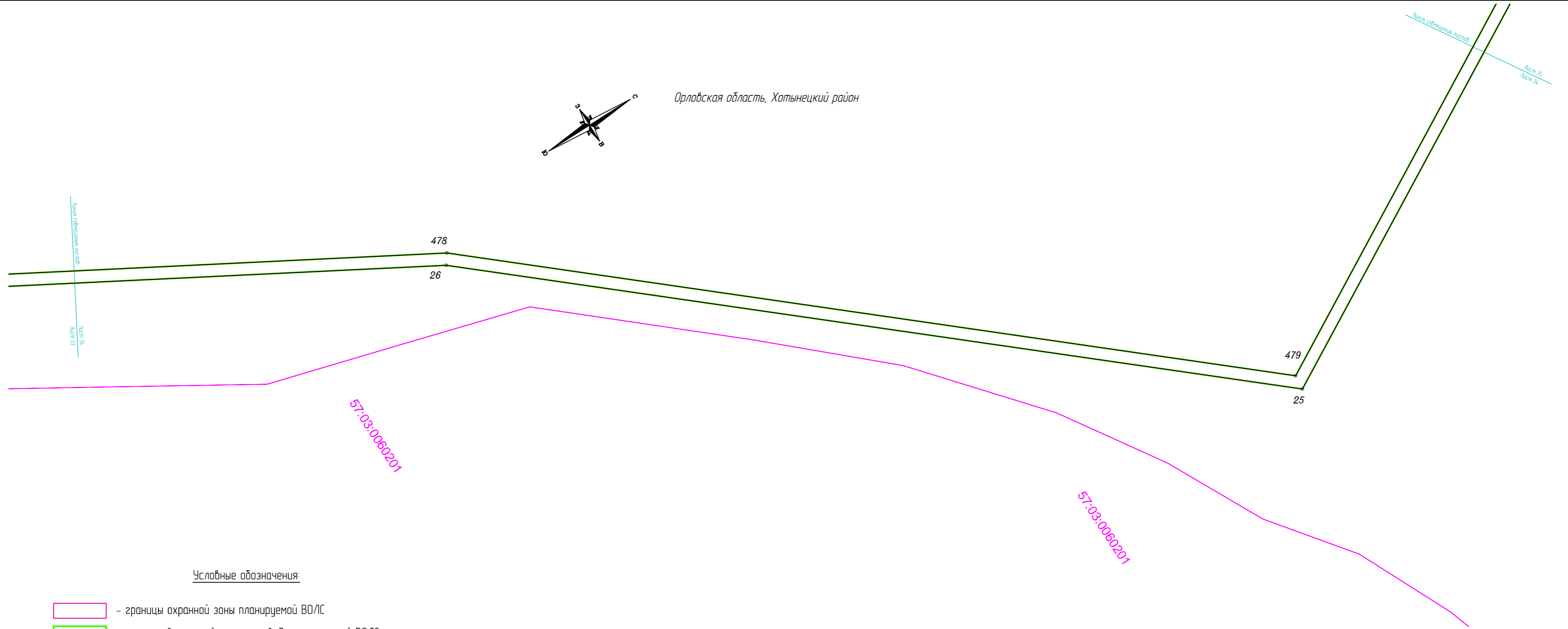
Взам. инв. №
Подпись и дата
Инв. № подл.

Изм.	Колуч.	Лист	№ док.	Подпись	Дата

367/17-01-ППТ1.ГЧ1



Орловская область, Хотынецкий район



Условные обозначения:

- границы охранной зоны планируемой ВОЛС
- границы временной полосы отвода планируемой ВОЛС
- границы населенных пунктов, включенные в ГКН
- границы кадастровых кварталов, включенных в ГКН
- границы учтенных земельных участков, включенных в ГКН
- граница действующих (установленных) красных линий
- граница устанавливаемых красных линий*

* - внешние границы устанавливаемых красных линий совпадают с границей временной полосы отвода планируемой ВОЛС

3 - номер узловой (поворотной) точки красной линии

Согласовано

Взам. инв. №

Подпись и дата

Инв. № подл.

Изм.	Колуч	Лист	№ док.	Подпись	Дата

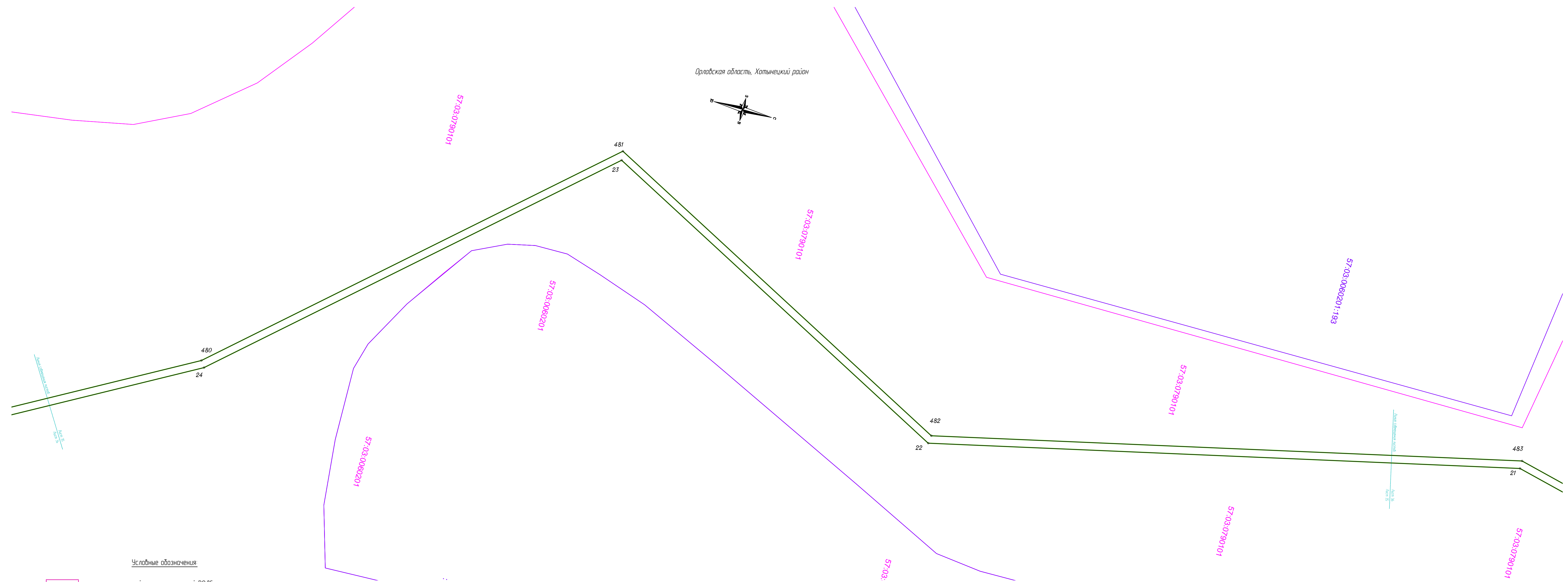
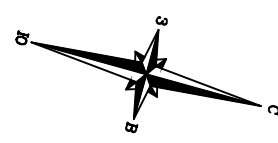
367/17-01-ППТ1.ГЧ1

1:1000






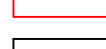


Лист

34

Орловская область, Хатынецкий район

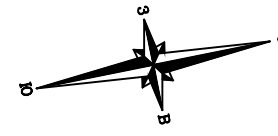


Условные обозначения:

-  - границы охранной зоны планируемой ВОЛС
-  - границы временной полосы отвода планируемой ВОЛС
-  - границы населенных пунктов, включенных в ГКН
-  - границы кадастровых кварталов, включенных в ГКН
-  - границы учтенных земельных участков, включенных в ГКН
-  - граница действующих (установленных) красных линий
-  - граница устанавливаемых красных линий*
- * - внешние границы устанавливаемых красных линий совпадают с границей временной полосы отвода планируемой ВОЛС
-  - номер узловой (поворотной) точки красной линии

Составлено
Инф. № подл.
Подпись и дата
Взам. инф. №

Орловская область, Хотынецкий район



Условные обозначения:

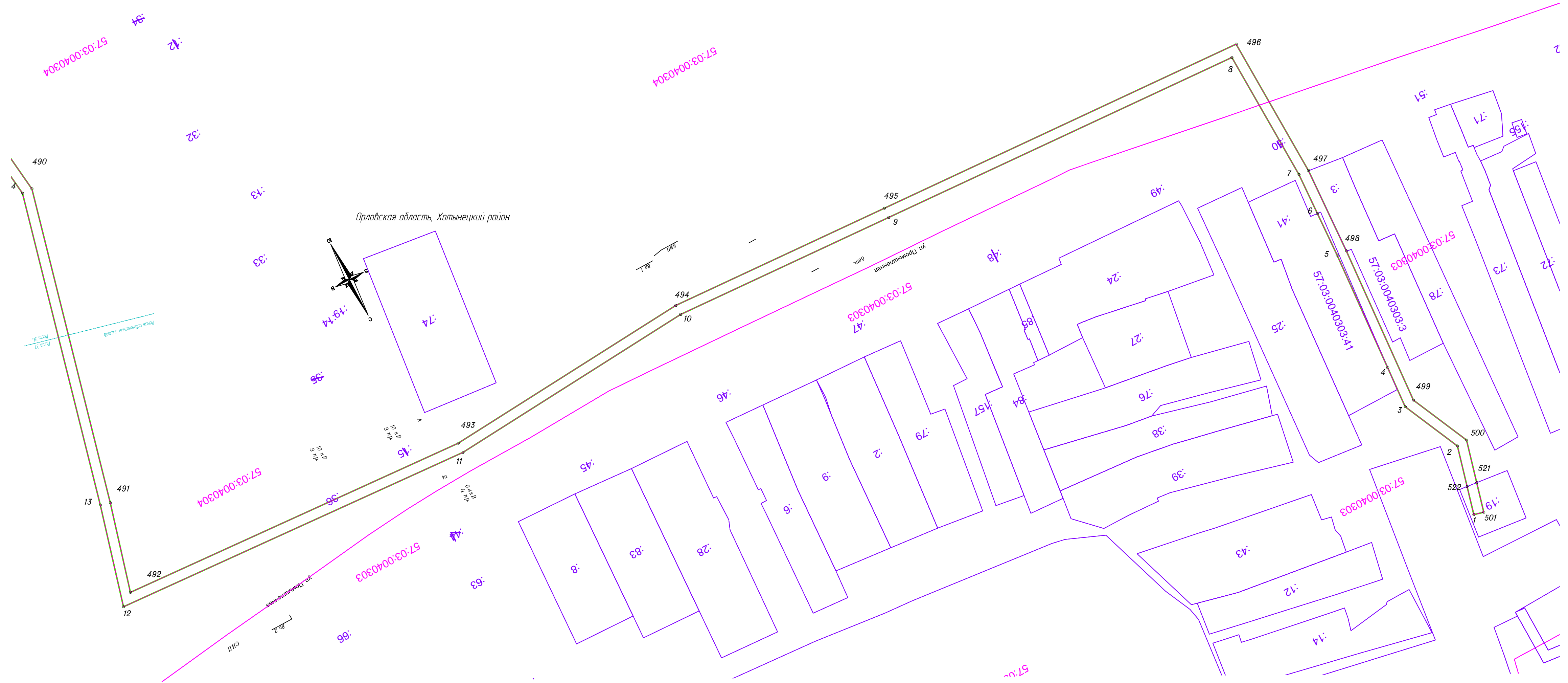
- границы охранной зоны планируемой ВОЛС
- границы временной полосы отвода планируемой ВОЛС
- границы населенных пунктов, включенных в ГКН
- границы кадастровых кварталов, включенных в ГКН
- границы учтенных земельных участков, включенных в ГКН
- граница действующих (установленных) красных линий
- граница устанавливаемых красных линий*
- * - внешние границы устанавливаемых красных линий совпадают с границей временной полосы отвода планируемой ВОЛС
- 3 - номер узловой (поворотной) точки красной линии

Согласовано	
Взам. инв. №	
Подпись и дата	
Инв. № подл.	

Изм.	Колуч.	Лист	№ док.	Подпись	Дата

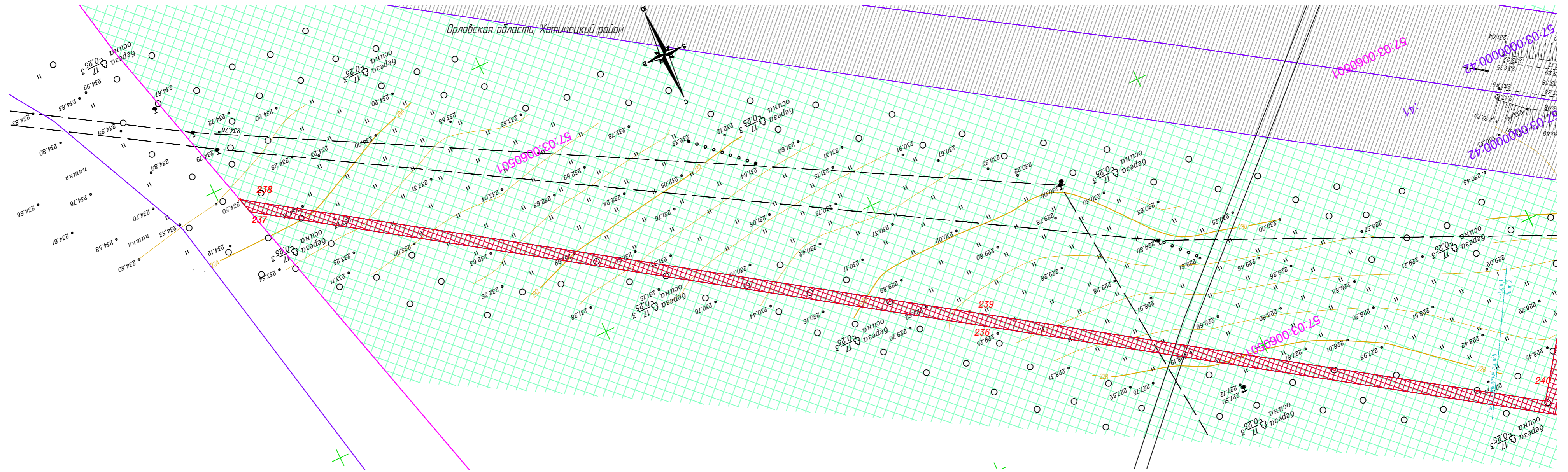
367/17-01-ППТ1.ГЧ1

Согласовано					
Изм. №	подл.	Подпись и дата	Взам. инб. №		



Условные обозначения:

- границы охранной зоны планируемой ВО/ЛС
 - границы временной полосы отвода планируемой ВО/ЛС
 - границы населенных пунктов, включенные в ГКН
 - границы кадастровых кварталов, включенных в ГКН
 - границы учтенных земельных участков, включенных в ГКН
 - граница действующих (установленных) красных линий
 - граница устанавливаемых красных линий*
- * - внешние границы устанавливаемых красных линий совпадают с границей временной полосы отвода планируемой ВО/ЛС
- 3** - номер узловой (поворотной) точки красной линии



Условные обозначения:

- Границы:**
- границы охранной зоны планируемой ВОЛС
 - границы временной полосы отвода планируемой ВОЛС
 - границы населенных пунктов, включенные в ГКН
 - 57:03:0060501 - границы и обозначения кадастровых кварталов, включенных в ГКН

3 - номер характерной точки границы зоны планируемого размещения линейного объекта*

*Каталог координат характерных точек границ зон планируемого размещения линейного объекта см. 367/17-01-ППТ1.Т4


- Инженерная инфраструктура:**
- Существующая линия связи
 - Существующая ЛЭП
 - Существующий газопровод
 - Существующая канализация
 - Существующая кабельная линия
 - Существующий водопровод
 - Существующий нефтепровод
 - Существующий нефтепродуктопровод
 - проектируемая ВОЛС в грунте

- Зоны:**
- Зона размещения линейного объекта
 - Земли населенных пунктов
 - Земли сельскохозяйственного назначения
 - Земли промышленности
 - Земли водного фонда
 - Земли лесного фонда

Транспортной инфраструктуры:

- Дорога с асфальтовым покрытием
- Дорога с грунтовым покрытием
- Дорога с щебеночным покрытием
- Железная дорога

Изм.	Кол. уч.	Лист	№ док.	Подпись	Дата
Нач. отд.		Цыпляков			
ГИП		Гардиенко			
Исполн.		Мальцева			

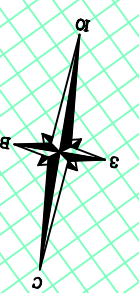
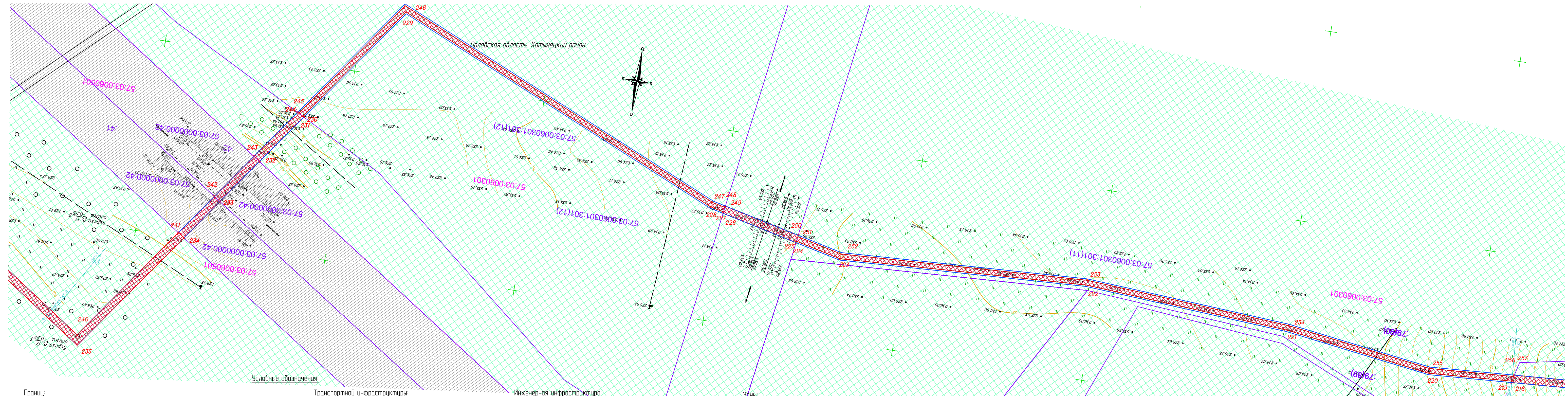
367/17-01-ППТ1.ГЧ2		
ЛКС ВОЛС ПАО "МТС", граница Урицкого района (М) - с. Хотынец (БС 57-403), на территории Хотынецкого района Орловской области		
Проект планировки территории. Основная часть.	Стадия	Лист
	П	1
Схема границ зон планируемого размещения линейного объекта	Листов	37
 ООО "Электросвязь"		

Согласовано

Инв. № подл.	
Подпись и дата	
Взам. инв. №	

Согласовано

Взам. инв. №
Подпись и дата
Инв. № подл.



Орловская область, Хатынецкий район

Условные обозначения

- | | | | |
|--|--|--|---|
| <p>Границ:</p> <ul style="list-style-type: none"> - границы охранной зоны планируемой ВОЛС - границы временной полосы отвода планируемой ВОЛС - границы населенных пунктов, включенные в ГКН 57:03:0060501 - границы и обозначения кадастровых кварталов, включенных в ГКН 3 - номер характерной точки границы зоны планируемого размещения линейного объекта* | <p>Транспортной инфраструктуры:</p> <ul style="list-style-type: none"> - Дорога с асфальтовым покрытием - Дорога с грунтовым покрытием - Дорога с щебеночным покрытием - Железная дорога | <p>Инженерная инфраструктура:</p> <ul style="list-style-type: none"> - Существующая линия связи - Существующая ЛЭП - Существующий газопровод - Существующая канализация - Существующая кабельная линия - Существующий водопровод - Существующий нефтепровод - Существующий нефтепродуктопровод - проектируемая ВОЛС в грунте | <p>Зоны:</p> <ul style="list-style-type: none"> - Зона размещения линейного объекта - Земли населенных пунктов - Земли сельскохозяйственного назначения - Земли промышленности - Земли водного фонда - Земли лесного фонда |
|--|--|--|---|

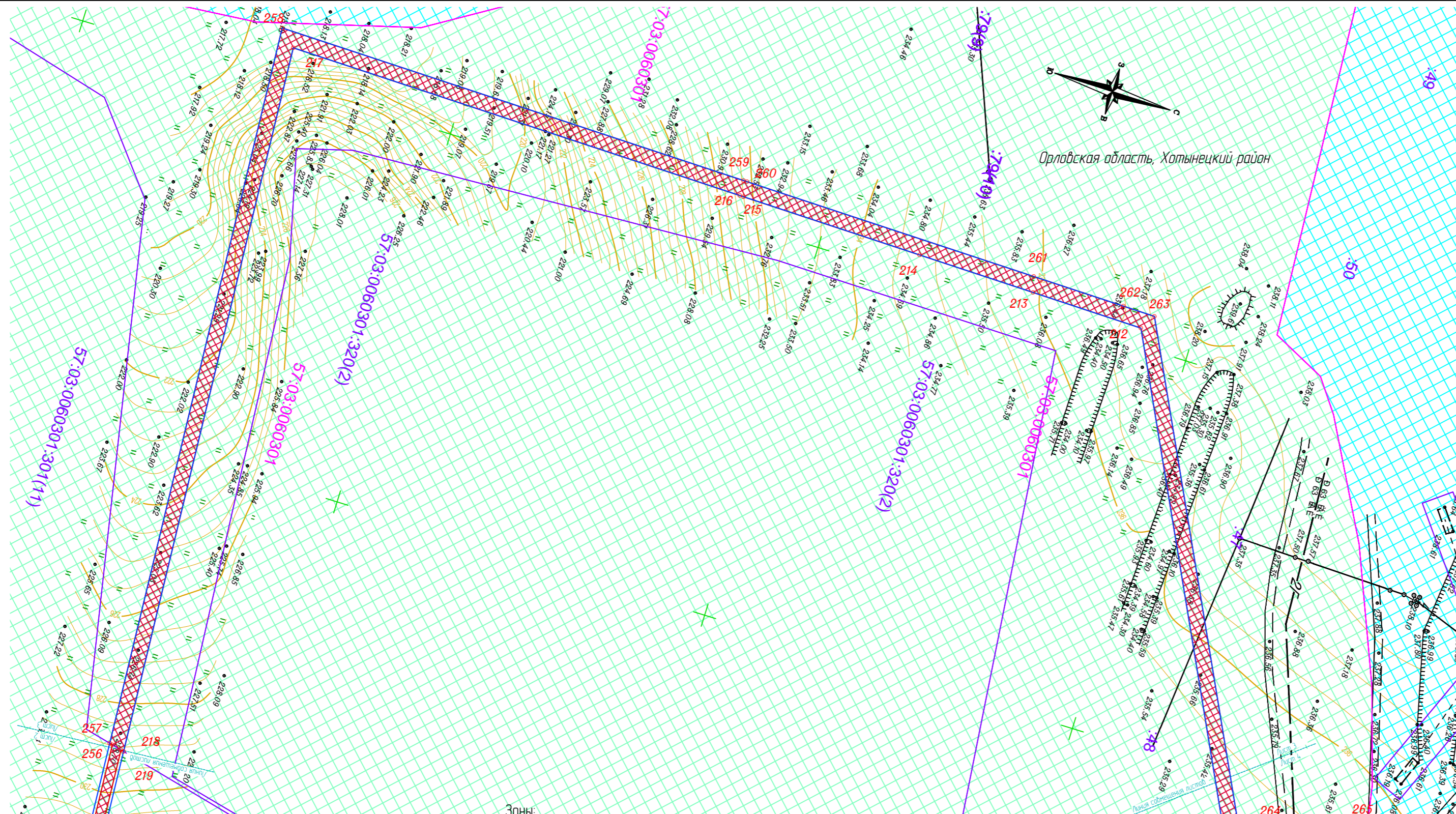
*Каталог координат характерных точек границ зон планируемого размещения линейного объекта см. 367/17-01-ППТ1.ГЧ

Изм.	Колуч.	Лист	№ док.	Подпись	Дата
------	--------	------	--------	---------	------

367/17-01-ППТ1.ГЧ2

Согласовано

Инв. № подл.
Подпись и дата
Взам. инв. №



Орловская область, Хотынецкий район

Условные обозначения:

Границ:

- границы охранной зоны планируемой ВО/С
- границы временной полосы отвода планируемой ВО/С
- границы населенных пунктов, включенные в ГКН
- 57.03.0060301 - границы и обозначения кадастровых кварталов, включенных в ГКН

- 3 - номер характерной точки границы зоны планируемого размещения линейного объекта*

*Каталог координат характерных точек границ зон планируемого размещения линейного объекта см. 367/17-01-ППТ1.ГЧ

Транспортной инфраструктуры:

- А - Дорога с асфальтовым покрытием
- Дорога с грунтовым покрытием
- Ш - Дорога с щебеночным покрытием
- Железная дорога

Инженерная инфраструктура:

- V - Существующая линия связи
- Существующая ЛЭП
- Г - Существующий газопровод
- Н - Существующая канализация
- Существующая кабельная линия
- В - Существующий водопровод
- Н - Существующий нефтепровод
- НП - Существующий нефтепродуктопровод
- проектируемая ВО/С в грунте

Зоны:

- Зона размещения линейного объекта
- Земли населенных пунктов
- Земли сельскохозяйственного назначения
- Земли промышленности
- Земли водного фонда
- Земли лесного фонда

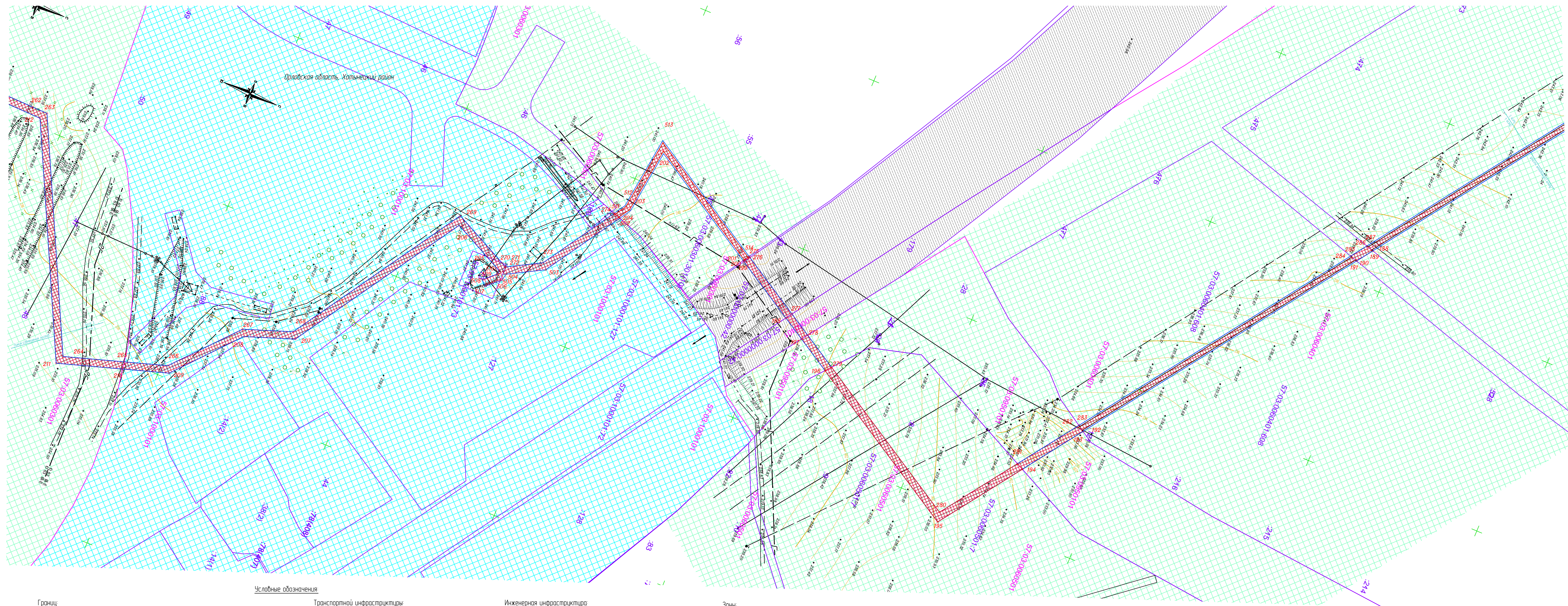
Изм.	Колуч	Лист	№ док.	Подпись	Дата
------	-------	------	--------	---------	------

367/17-01-ППТ1.ГЧ2

1:1000

Лист

3



Орловская область, Хотынецкий район

- Границы:**
- границы охранной зоны планируемой ВОЛС
 - границы временной полосы отвода планируемой ВОЛС
 - границы населенных пунктов, включенные в ГКН
 - 57.03.0060501 - границы и обозначения кадастровых кварталов, включенных в ГКН
- 3** - номер характерной точки границы зоны планируемого размещения линейного объекта*

- Условные обозначения:**
- Транспортной инфраструктуры:**
- Дорога с асфальтовым покрытием
 - Дорога с грунтовым покрытием
 - Дорога с щебеночным покрытием
 - Железная дорога

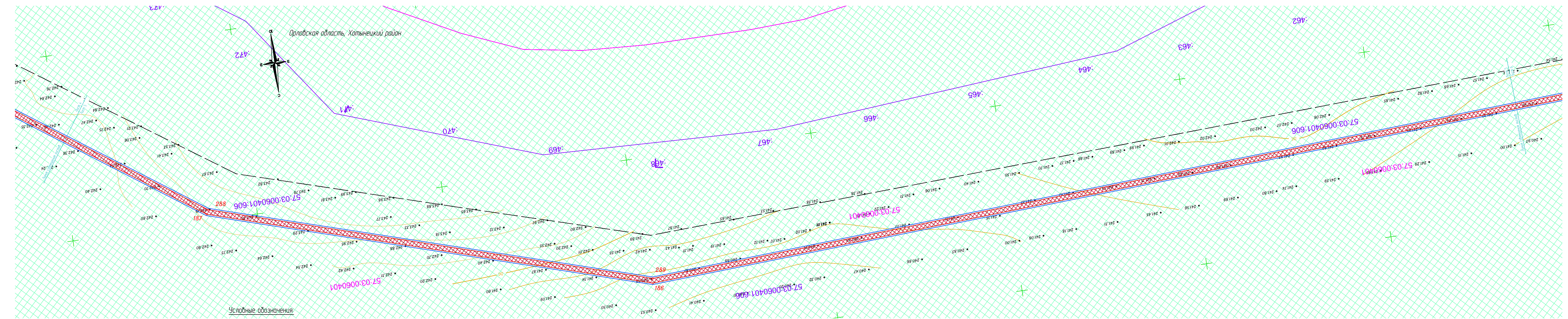
- Инженерная инфраструктура:**
- Существующая линия связи
 - Существующая ЛЭП
 - Существующий газопровод
 - Существующая канализация
 - Существующая кабельная линия
 - Существующий водопровод
 - Существующий нефтепровод
 - Существующий нефтепродуктопровод
 - проектируемая ВОЛС в грунте

- Зоны:**
- Зона размещения линейного объекта
 - Земли населенных пунктов
 - Земли сельскохозяйственного назначения
 - Земли промышленности
 - Земли водного фонда
 - Земли лесного фонда

*Капталог координат характерных точек границ зон планируемого размещения линейного объекта см. 367/17-01-ППТ11Г4

Согласовано

Взам. инв. №
Подпись и дата
Инв. № подл.



Границ:

- границы охранной зоны планируемой ВОИС
- границы временной полосы отвода планируемой ВОИС
- границы населенных пунктов, включенные в ГКН
- границы и обозначения кадастровых кварталов, включенных в ГКН

3 - номер характерной точки границы зоны планируемого размещения линейного объекта*

*Каталог координат характерных точек границ зон планируемого размещения линейного объекта см. 367/17-01-ППТ1.ТЧ

Транспортной инфраструктуры:

- Дорога с асфальтовым покрытием
- Дорога с грунтовым покрытием
- Дорога с щебеночным покрытием
- Железная дорога

Инженерная инфраструктура:

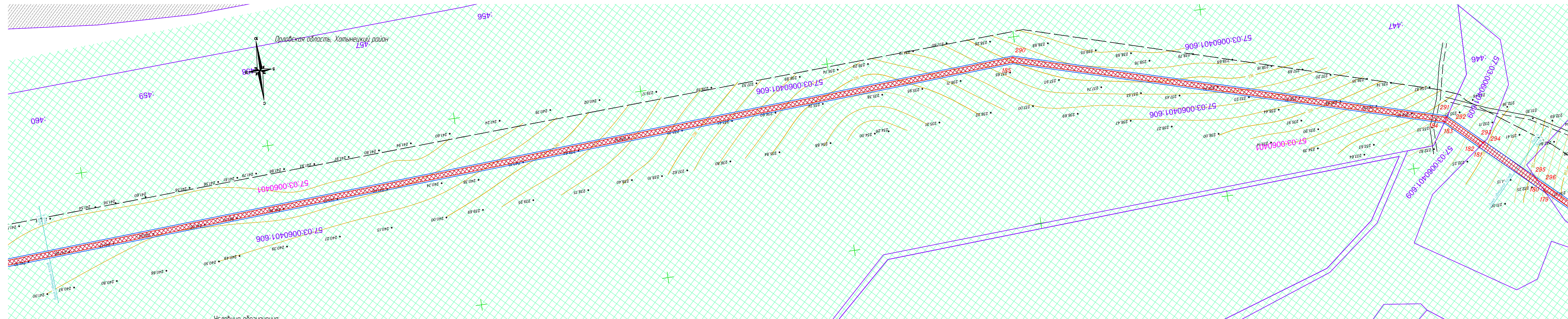
- Существующая линия связи
- Существующая ЛЭП
- Существующий газопровод
- Существующая канализация
- Существующая кабельная линия
- Существующий водопровод
- Существующий нефтепровод
- Существующий нефтепродуктопровод
- проектируемая ВОИС в грунте

Зоны:

- Зона размещения линейного объекта
- Земли населенных пунктов
- Земли сельскохозяйственного назначения
- Земли промышленности
- Земли водного фонда
- Земли лесного фонда

Изм.	Колуч.	Лист	№ док.	Подпись	Дата

367/17-01-ППТ1.ГЧ2



Условные обозначения

Границ:

- границы охранной зоны планируемой ВО/С
- границы временной полосы отвода планируемой ВО/С
- границы населенных пунктов, включенные в ГКН
- границы и обозначения кадастровых кварталов, включенных в ГКН

3 - номер характерной точки границы зоны планируемого размещения линейного объекта*

*Каталог координат характерных точек границ зон планируемого размещения линейного объекта см. 367/17-01-ППТ1.ГЧ

Транспортной инфраструктуры:

- Дорога с асфальтовым покрытием
- Дорога с грунтовым покрытием
- Дорога с щебеночным покрытием
- Железная дорога

Инженерная инфраструктура:

- Существующая линия связи
- Существующая ЛЭП
- Существующий газопровод
- Существующая канализация
- Существующая кабельная линия
- Существующий водопровод
- Существующий нефтепровод
- Существующий нефтепродуктопровод
- проектируемая ВО/С в грунте

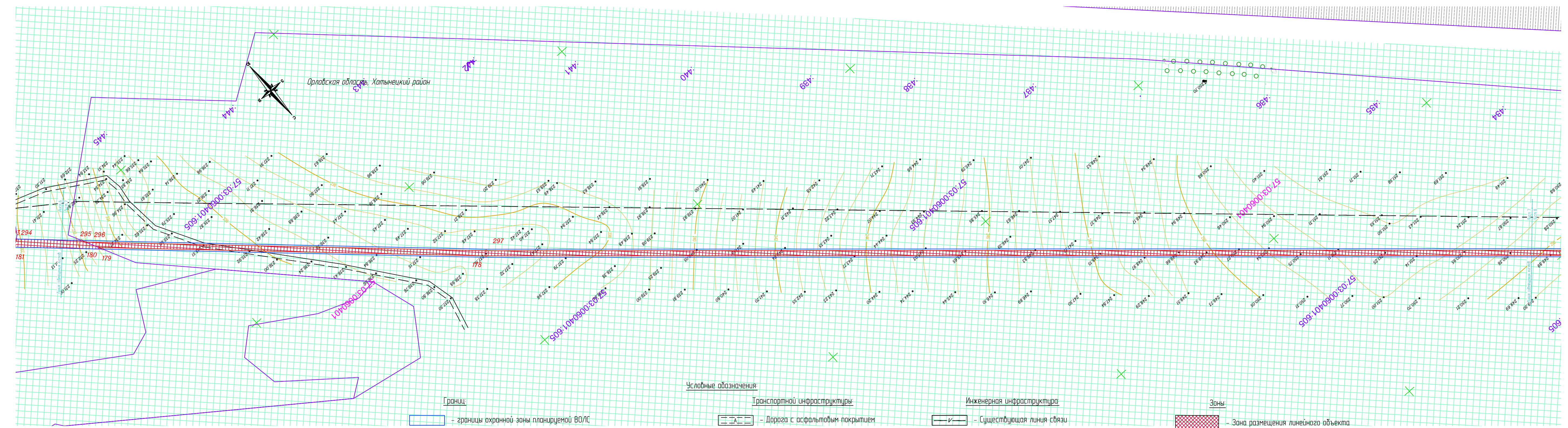
Зоны:

- Зона размещения линейного объекта
- Земли населенных пунктов
- Земли сельскохозяйственного назначения
- Земли промышленности
- Земли водного фонда
- Земли лесного фонда

Изм.	Колуч.	Лист	№ док.	Подпись	Дата
------	--------	------	--------	---------	------

Согласовано

Взам. инв. №
Подпись и дата
Инв. № подл.



- Границ:**
- границы охранной зоны планируемой ВОЛС
 - границы временной полосы отвода планируемой ВОЛС
 - границы населенных пунктов, включенные в ГКН
 - границы и обозначения кадастровых кварталов, включенных в ГКН
- 3** - номер характерной точки границы зоны планируемого размещения линейного объекта*
- *Каталог координат характерных точек границ зон планируемого размещения линейного объекта см. 367/17-01-ППТ1.Т4

- Условные обозначения**
- Транспортной инфраструктуры:**
- Дорога с асфальтовым покрытием
 - Дорога с грунтовым покрытием
 - Дорога с щебеночным покрытием
 - Железная дорога

- Инженерная инфраструктура:**
- Существующая линия связи
 - Существующая ЛЭП
 - Существующий газопровод
 - Существующая канализация
 - Существующая кабельная линия
 - Существующий водопровод
 - Существующий нефтепровод
 - Существующий нефтепродуктопровод
 - проектируемая ВОЛС в грунте

- Зоны:**
- Зона размещения линейного объекта
 - Земли населенных пунктов
 - Земли сельскохозяйственного назначения
 - Земли промышленности
 - Земли водного фонда
 - Земли лесного фонда


Изм.	Колуч.	Лист	№ док.	Подпись	Дата

Согласовано

Взам. инв. №

Подпись и дата

Инв. № подл.



3 - номер характерной точки границы зоны планируемого размещения линейного объекта*

*Каталог координат характерных точек границ зон планируемого размещения линейного объекта см. 367/17-01-ППТ1.ГЧ

- Транспортной инфраструктуры:
- Дорога с асфальтовым покрытием
 - Дорога с грунтовым покрытием
 - Дорога с щебеночным покрытием
 - Железная дорога

- Инженерная инфраструктура:
- Существующая линия связи
 - Существующая ЛЭП
 - Существующий газопровод
 - Существующая канализация
 - Существующая кабельная линия
 - Существующий водопровод
 - Существующий нефтепровод
 - Существующий нефтепродуктопровод
 - проектируемая ВОЛС в грунте

- Зоны:
- Зона размещения линейного объекта
 - Земли населенных пунктов
 - Земли сельскохозяйственного назначения
 - Земли промышленности
 - Земли водного фонда
 - Земли лесного фонда

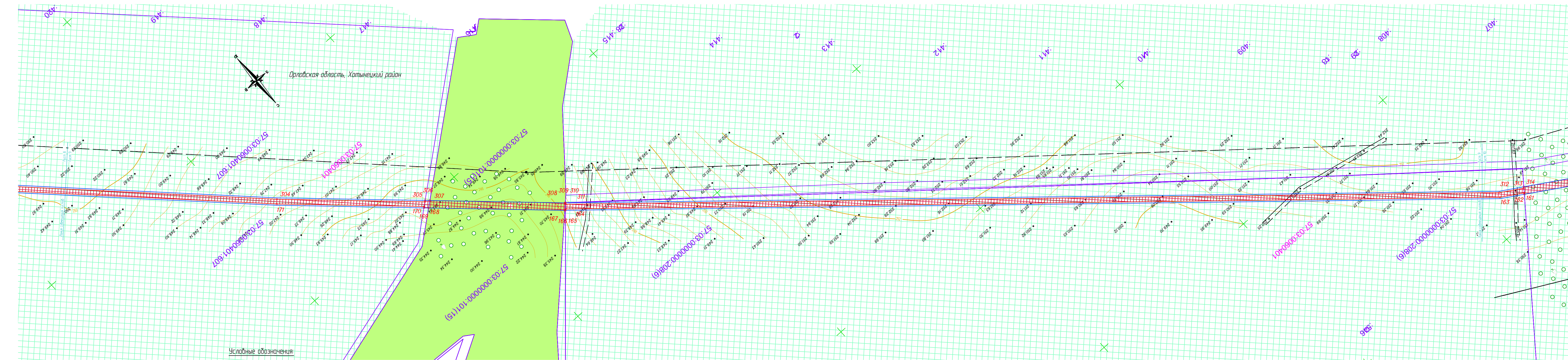
Изм.	Колуч.	Лист	№ док.	Подпись	Дата

Согласовано

Взам. инв. №

Подпись и дата

Инв. № подл.



- Границы:**
- границы охранной зоны планируемой ВОЛС
 - границы временной полосы отвода планируемой ВОЛС
 - границы населенных пунктов, включенные в ГКН
 - границы и обозначения кадастровых кварталов, включенных в ГКН

3 - номер характерной точки границы зоны планируемого размещения линейного объекта*

*Каталог координат характерных точек границ зон планируемого размещения линейного объекта см. 367/17-01-ППТ1.ГЧ

- Транспортной инфраструктуры:**
- Дорога с асфальтовым покрытием
 - Дорога с грунтовым покрытием
 - Дорога с щебеночным покрытием
 - Железная дорога

- Инженерная инфраструктура:**
- Существующая линия связи
 - Существующая ЛЭП
 - Существующий газопровод
 - Существующая канализация
 - Существующая кабельная линия
 - Существующий водопровод
 - Существующий нефтепровод
 - Существующий нефтепродуктопровод
 - проектируемая ВОЛС в грунте

- Зоны:**
- Зона размещения линейного объекта
 - Земли населенных пунктов
 - Земли сельскохозяйственного назначения
 - Земли промышленности
 - Земли водного фонда
 - Земли лесного фонда

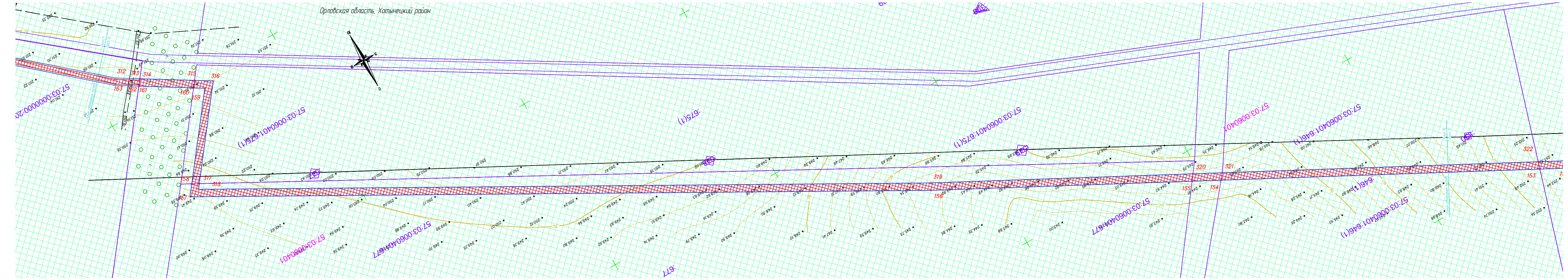
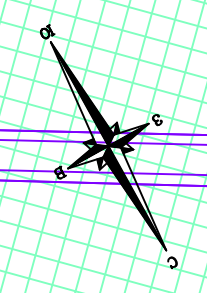
Изм.	Колуч.	Лист	№ док.	Подпись	Дата

367/17-01-ППТ1.ГЧ2

Согласовано

Взам. инв. №
Подпись и дата
Инв. № подл.

Орловская область, Хотынецкий район



Условные обозначения:

- Границы:**
- границы охранной зоны планируемой ВОЛС
 - границы временной полосы отвода планируемой ВОЛС
 - границы населенных пунктов, включенные в ГКН
 - границы и обозначения кадастровых кварталов, включенных в ГКН

- Транспортной инфраструктуры:**
- Дорога с асфальтовым покрытием
 - Дорога с грунтовым покрытием
 - Дорога с щебеночным покрытием
 - Железная дорога

- Инженерная инфраструктура:**
- Существующая линия связи
 - Существующая ЛЭП
 - Существующий газопровод
 - Существующая канализация
 - Существующая кабельная линия
 - Существующий водопровод
 - Существующий нефтепровод
 - Существующий нефтепродуктопровод
 - проектируемая ВОЛС в грунте

- Зоны:**
- Зона размещения линейного объекта
 - Земли населенных пунктов
 - Земли сельскохозяйственного назначения
 - Земли промышленности
 - Земли водного фонда
 - Земли лесного фонда

3 - номер характерной точки границы зоны планируемого размещения линейного объекта*

*Каталог координат характерных точек границ зон планируемого размещения линейного объекта см. 367/17-01-ППТ1.ГЧ

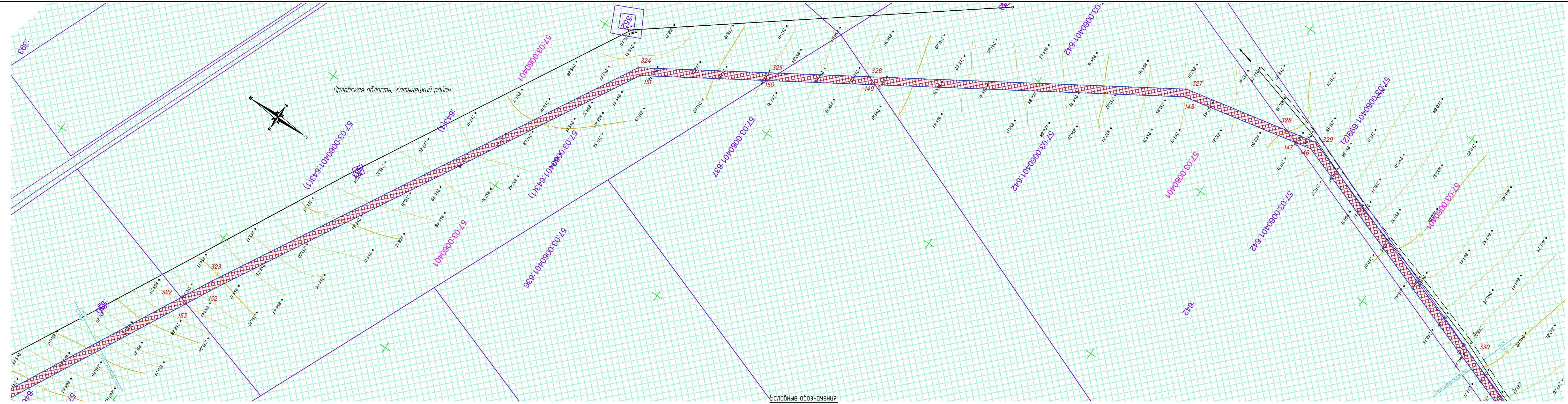
Изм.	Колуч.	Лист	№ док.	Подпись	Дата

367/17-01-ППТ1.ГЧ2

Лист
10

Согласовано

Взам. инв. №
Подпись и дата
Инв. № подл.



- Границы:**
- границы охранной зоны планируемой ВОИС
 - границы временной полосы отвода планируемой ВОИС
 - границы населенных пунктов, включенные в ГКН
 - границы и обозначения кадастровых кварталов, включенных в ГКН

3 - номер характерной точки границы зоны планируемого размещения линейного объекта*

*Каталог координат характерных точек границ зон планируемого размещения линейного объекта см. 367/17-01-ППТ1.Т4

- Транспортной инфраструктуры:**
- Дорога с асфальтовым покрытием
 - Дорога с грунтовым покрытием
 - Дорога с щебеночным покрытием
 - Железная дорога

- Инженерная инфраструктура:**
- Существующая линия связи
 - Существующая ЛЭП
 - Существующий газопровод
 - Существующая канализация
 - Существующая кабельная линия
 - Существующий водопровод
 - Существующий нефтепровод
 - Существующий нефтепродуктопровод
 - проектируемая ВОИС в грунте

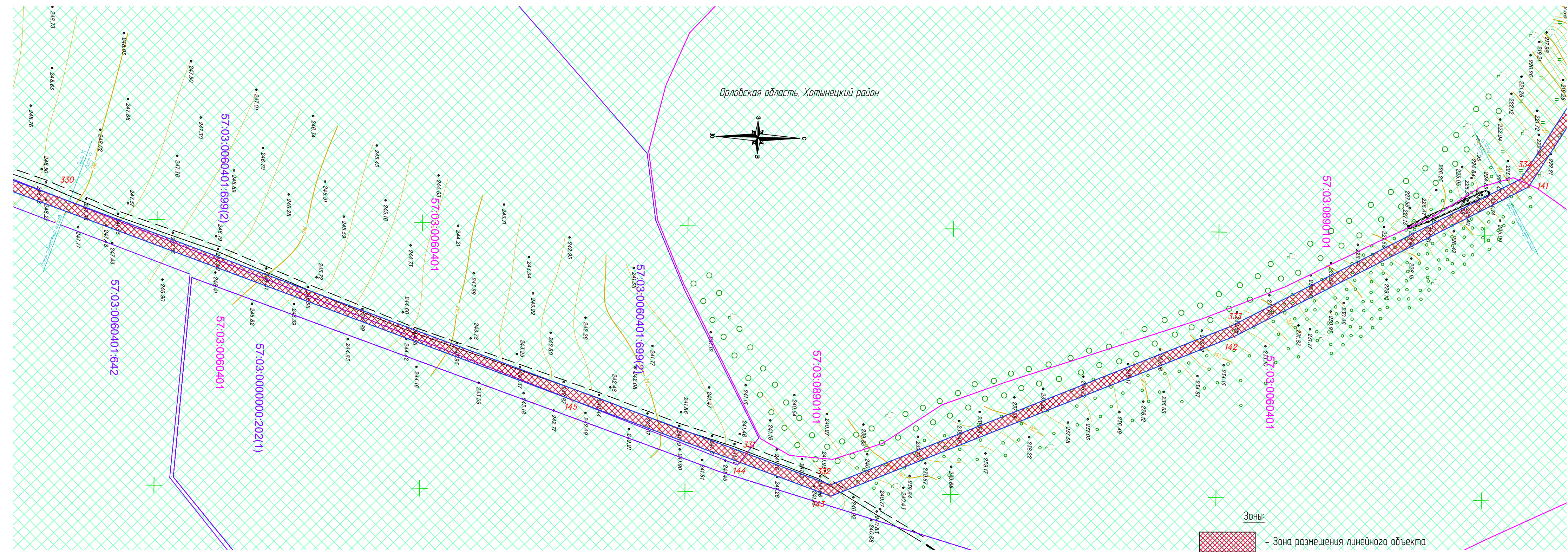
- Зоны:**
- Зона размещения линейного объекта
 - Земли населенных пунктов
 - Земли сельскохозяйственного назначения
 - Земли промышленности
 - Земли водного фонда
 - Земли лесного фонда

Изм.	Колуч.	Лист	№ док.	Подпись	Дата

367/17-01-ППТ1.Г42

Согласовано

Инф. № подл.	Подпись и дата	Взам. инф. №



- Зоны:**
- Зона размещения линейного объекта
 - Земли населенных пунктов
 - Земли сельскохозяйственного назначения
 - Земли промышленности
 - Земли водного фонда
 - Земли лесного фонда

Условные обозначения:

- Границ:**
- границы охранной зоны планируемой ВО/С
 - границы временной полосы отвода планируемой ВО/С
 - границы населенных пунктов, включенные в ГКН
 - 57.03.0060501 - границы и обозначения кадастровых кварталов, включенных в ГКН

3 - номер характерной точки границы зоны планируемого размещения линейного объекта*

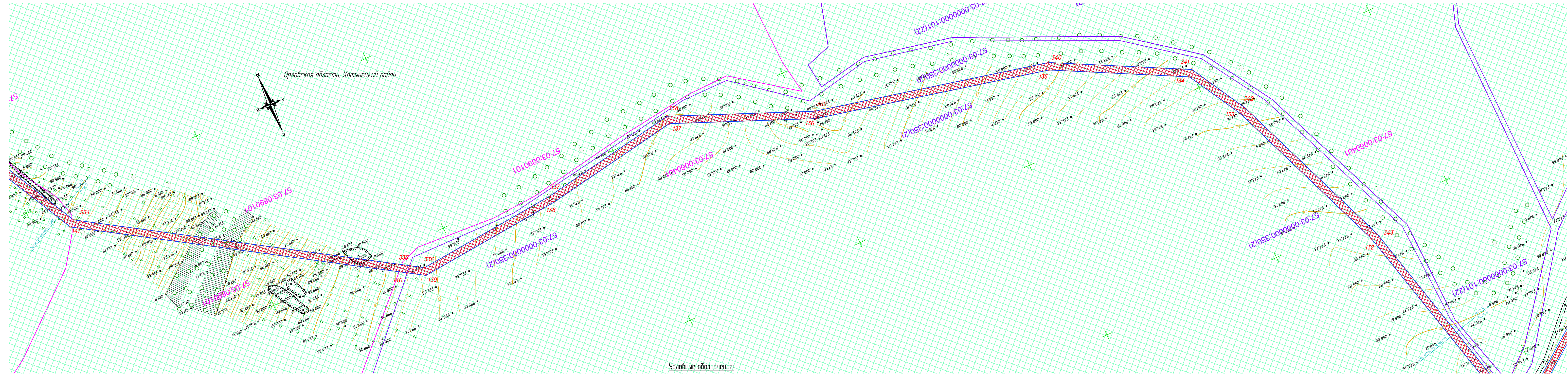
*Каталог координат характерных точек границ зон планируемого размещения линейного объекта см. 367/17-01-ППТ1.ТЧ

- Транспортной инфраструктуры:**
- Дорога с асфальтовым покрытием
 - Дорога с грунтовым покрытием
 - Дорога с щебеночным покрытием
 - Железная дорога

- Инженерная инфраструктура:**
- Существующая линия связи
 - Существующая ЛЭП
 - Существующий газопровод
 - Существующая канализация
 - Существующая кабельная линия
 - Существующий водопровод
 - Существующий нефтепровод
 - Существующий нефтепродуктопровод
 - проектируемая ВО/С в грунте

Изм.	Кол.ч.	Лист	№ док.	Подпись	Дата

367/17-01-ППТ1.ГЧ2



Орловская область, Хотынецкий район

Условные обозначения:

- Границы:**
- границы охранной зоны планируемой ВОЛС
 - границы временной полосы отвода планируемой ВОЛС
 - границы населенных пунктов, включенные в ГКН
 - 57:03:0060501 - границы и обозначения кадастровых кварталов, включенных в ГКН

3 - номер характерной точки границы зоны планируемого размещения линейного объекта*

*Каталог координат характерных точек границ зон планируемого размещения линейного объекта см. 367/17-01-ППТ1.Т4

- Транспортной инфраструктуры:**
- Дорога с асфальтовым покрытием
 - Дорога с грунтовым покрытием
 - Дорога с щебеночным покрытием
 - Железная дорога

- Инженерная инфраструктура:**
- Существующая линия связи
 - Существующая ЛЭП
 - Существующий газопровод
 - Существующая канализация
 - Существующая кабельная линия
 - Существующий водопровод
 - Существующий нефтепровод
 - Существующий нефтепродуктопровод
 - проектируемая ВОЛС в грунте

- Зоны:**
- Зона размещения линейного объекта
 - Земли населенных пунктов
 - Земли сельскохозяйственного назначения
 - Земли промышленности
 - Земли водного фонда
 - Земли лесного фонда

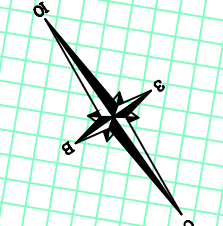
Изм.	Колуч.	Лист	№ док.	Подпись	Дата

Согласовано

Инф. № подл.	Подпись и дата	Взам. инф. №



Орловская область, Хатынецкий район



- Границ:**
- границы охранной зоны планируемой ВО/С
 - границы временной полосы отвода планируемой ВО/С
 - границы населенных пунктов, включенные в ГКН
 - границы и обозначения кадастровых кварталов, включенных в ГКН

3 - номер характерной точки границы зоны планируемого размещения линейного объекта*

*Каталог координат характерных точек границ зон планируемого размещения линейного объекта см. 367/17-01-ППТ1.ТЧ

Условные обозначения:

- Транспортной инфраструктуры:**
- Дорога с асфальтовым покрытием
 - Дорога с грунтовым покрытием
 - Дорога с щебеночным покрытием
 - Железная дорога

- Инженерная инфраструктура:**
- Существующая линия связи
 - Существующая ЛЭП
 - Существующий газопровод
 - Существующая канализация
 - Существующая кабельная линия
 - Существующий водопровод
 - Существующий нефтепровод
 - Существующий нефтепродуктопровод
 - проектируемая ВО/С в грунте

- Зоны:**
- Зона размещения линейного объекта
 - Земли населенных пунктов
 - Земли сельскохозяйственного назначения
 - Земли промышленности
 - Земли водного фонда
 - Земли лесного фонда

Изм.	Кол.ч	Лист	№ док.	Подпись	Дата

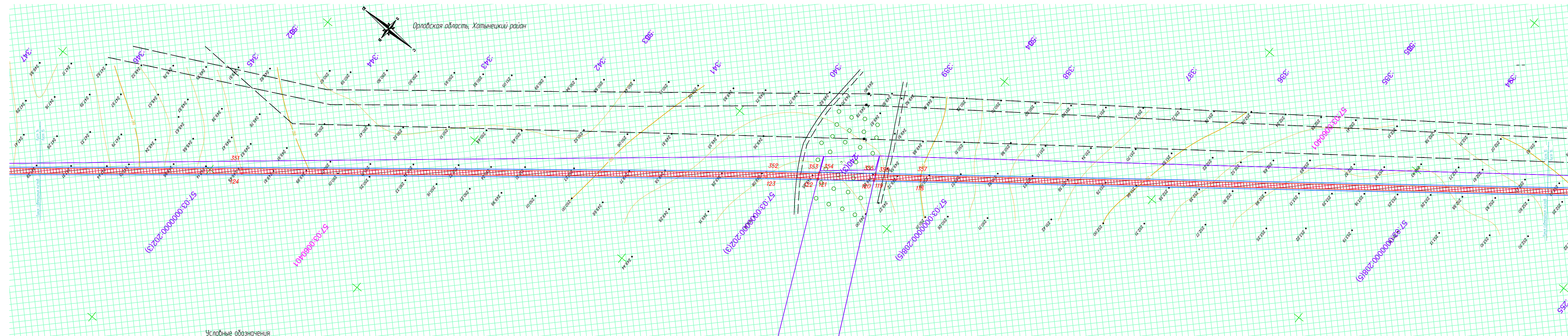
367/17-01-ППТ1.ГЧ2

Согласовано

Взам. инв. №

Подпись и дата

Инв. № подл.



- Границы:**
- границы охранной зоны планируемой ВОЛС
 - границы временной полосы отвода планируемой ВОЛС
 - границы населенных пунктов, включенные в ГКН
 - 57:03:0060501 — границы и обозначения кадастровых кварталов, включенных в ГКН

- Транспортной инфраструктуры:**
- А — Дорога с асфальтовым покрытием
 - — — — — Дорога с грунтовым покрытием
 - Ц — Дорога с щебеночным покрытием
 - — — — — Железная дорога

- Инженерная инфраструктура:**
- V — Существующая линия связи
 - <—> — Существующая ЛЭП
 - Г — Существующий газопровод
 - Н — Существующая канализация
 - <—> — Существующая кабельная линия
 - В — Существующий водопровод
 - Н — Существующий нефтепровод
 - Н/П — Существующий нефтепродуктопровод
 - — — — — проектируемая ВОЛС в грунте

- Зоны:**
- Зона размещения линейного объекта
 - Земли населенных пунктов
 - Земли сельскохозяйственного назначения
 - Земли промышленности
 - Земли водного фонда
 - Земли лесного фонда

3 — номер характерной точки границы зоны планируемого размещения линейного объекта*

*Каталог координат характерных точек границ зон планируемого размещения линейного объекта см. 367/17-01-ППТ1.ТЧ

Изм.	Колуч.	Лист	№ док.	Подпись	Дата

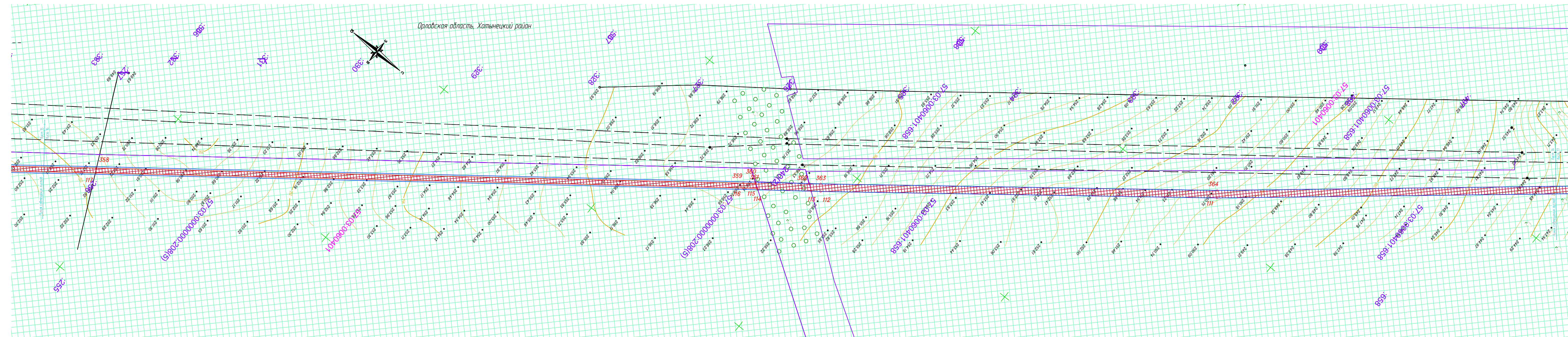
367/17-01-ППТ1.ГЧ2

Согласовано

Взам. инв. №

Подпись и дата

Инв. № подл.



Условные обозначения

- Границы:**
- границы охранной зоны планируемой ВОЛС
 - границы временной полосы отвода планируемой ВОЛС
 - границы населенных пунктов, включенные в ГКН
 - 57-03-0060401-658 - границы и обозначения кадастровых кварталов, включенных в ГКН

3 - номер характерной точки границы зоны планируемого размещения линейного объекта*

*Каталог координат характерных точек границ зон планируемого размещения линейного объекта см. 367/17-01-ППТ1.ТЧ

- Транспортной инфраструктуры:**
- А - Дорога с асфальтовым покрытием
 - Дорога с грунтовым покрытием
 - Ш - Дорога с щебеночным покрытием
 - Ж - Железная дорога

- Инженерная инфраструктура:**
- V - Существующая линия связи
 - <-> - Существующая ЛЭП
 - Г - Существующий газопровод
 - Н - Существующая канализация
 - <-> - Существующая кабельная линия
 - В - Существующий водопровод
 - Н - Существующий нефтепровод
 - НП - Существующий нефтепродуктопровод
 - проектируемая ВОЛС в грунте

- Зоны:**
- Зона размещения линейного объекта
 - Земли населенных пунктов
 - Земли сельскохозяйственного назначения
 - Земли промышленности
 - Земли водного фонда
 - Земли лесного фонда

Изм.	Колуч.	Лист	№ док.	Подпись	Дата

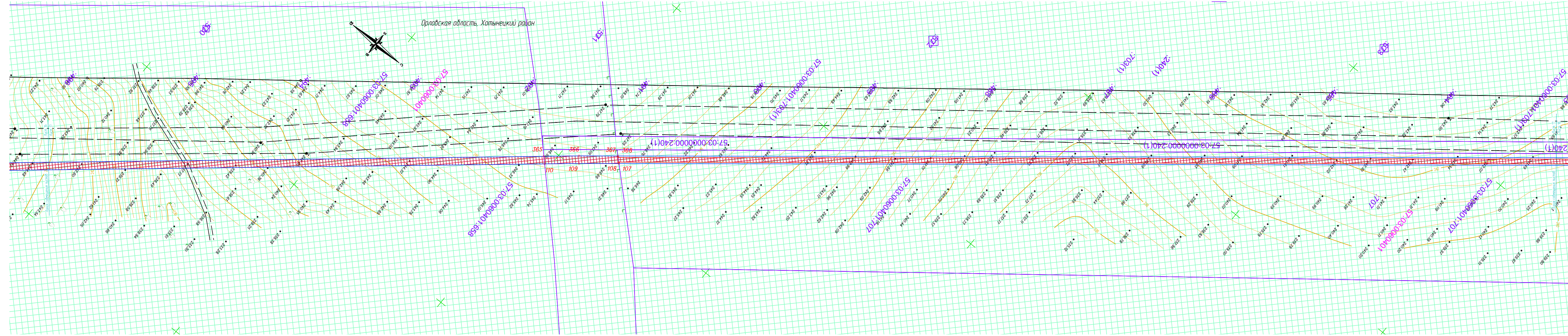
367/17-01-ППТ1.ГЧ2

Согласовано

Взам. инв. №

Подпись и дата

Инв. № подл.



Условные обозначения

Границы:

- границы охранной зоны планируемой ВОЛС
- границы временной полосы отвода планируемой ВОЛС
- границы населенных пунктов, включенные в ГКН
- границы и обозначения кадастровых кварталов, включенных в ГКН

3 - номер характерной точки границы зоны планируемого размещения линейного объекта*

*Каталог координат характерных точек границ зон планируемого размещения линейного объекта см. 367/17-01-ППТ1.ТЧ

Транспортной инфраструктуры:

- Дорога с асфальтовым покрытием
- Дорога с грунтовым покрытием
- Дорога с щебеночным покрытием
- Железная дорога

Инженерная инфраструктура:

- Существующая линия связи
- Существующая ЛЭП
- Существующий газопровод
- Существующая канализация
- Существующая кабельная линия
- Существующий водопровод
- Существующий нефтепровод
- Существующий нефтепродуктопровод
- проектируемая ВОЛС в грунте

Зоны:

- Зона размещения линейного объекта
- Земли населенных пунктов
- Земли сельскохозяйственного назначения
- Земли промышленности
- Земли водного фонда
- Земли лесного фонда

Изм.	Колуч.	Лист	№ док.	Подпись	Дата

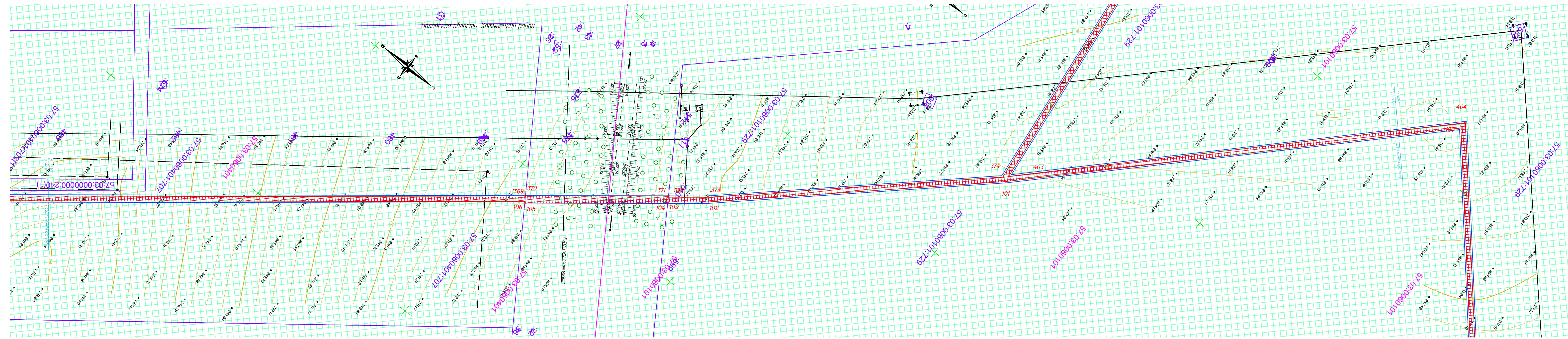
367/17-01-ППТ1.ГЧ2

Согласовано

Взам. инв. №

Подпись и дата

Инв. № подл.



Условные обозначения:

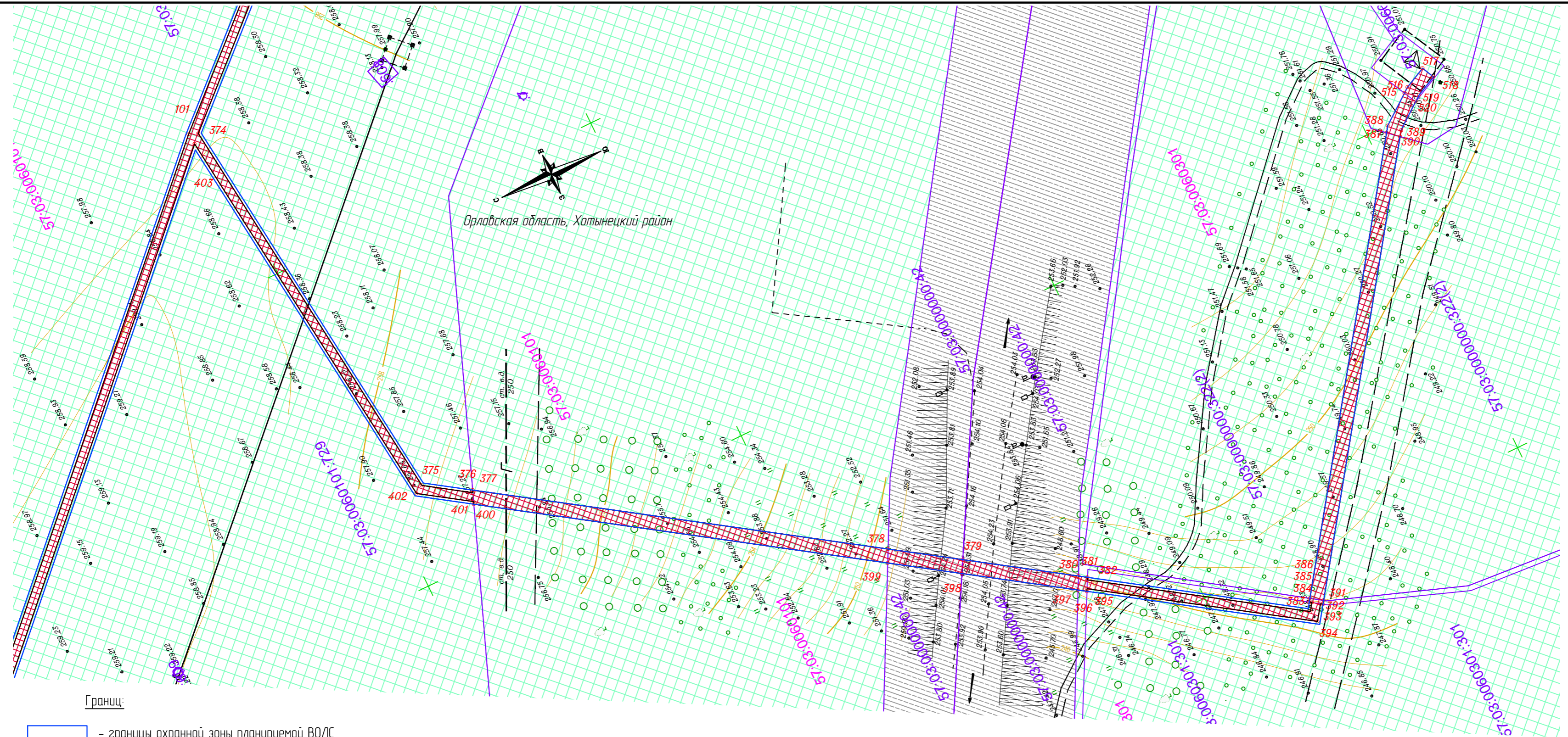
- | | | | |
|---|--|--|---|
| <p>Границы:</p> <ul style="list-style-type: none"> - границы охранной зоны планируемой ВО/ЛС - границы временной полосы отвода планируемой ВО/ЛС - границы населенных пунктов, включенные в ГКН 57-03.0060104 - границы и обозначения кадастровых кварталов, включенных в ГКН <p>3 - номер характерной точки границы зоны планируемого размещения линейного объекта*</p> <p>*Каталог координат характерных точек границ зон планируемого размещения линейного объекта см. 367/17-01-ПП1.ГЧ</p> | <p>Транспортной инфраструктуры:</p> <ul style="list-style-type: none"> - Дорога с асфальтовым покрытием - Дорога с грунтовым покрытием - Дорога с щебеночным покрытием - Железная дорога | <p>Инженерная инфраструктура:</p> <ul style="list-style-type: none"> - Существующая линия связи - Существующая ЛЭП - Существующий газопровод - Существующая канализация - Существующая кабельная линия - Существующий водопровод - Существующий нефтепровод - Существующий нефтепродуктопровод - проектируемая ВО/ЛС в грунте | <p>Зоны:</p> <ul style="list-style-type: none"> - Зона размещения линейного объекта - Земли населенных пунктов - Земли сельскохозяйственного назначения - Земли промышленности - Земли водного фонда - Земли лесного фонда |
|---|--|--|---|

Изм.	Колуч.	Лист	№ док.	Подпись	Дата

367/17-01-ПП1.ГЧ2

Согласовано

Инв. № подл.	Подпись и дата	Взам. инв. №



Орловская область, Хатынецкий район

Границ:

- границы охранной зоны планируемой ВО/ЛС
- границы временной полосы отвода планируемой ВО/ЛС
- границы населенных пунктов, включенные в ГКН
- 57:03:0060501 - границы и обозначения кадастровых кварталов, включенных в ГКН

3 - номер характерной точки границы зоны планируемого размещения линейного объекта*

*Каталог координат характерных точек границ зон планируемого размещения линейного объекта см. 367/17-01-ППТ1.ГЧ

Транспортной инфраструктуры:

- А - Дорога с асфальтовым покрытием
- Дорога с грунтовым покрытием
- Ш - Дорога с щебеночным покрытием
- Железная дорога

Инженерная инфраструктура:

- V - Существующая линия связи
- Существующая ЛЭП
- Существующий газопровод
- Существующая канализация
- Существующая кабельная линия
- В - Существующий водопровод
- Н - Существующий нефтепровод
- НПП - Существующий нефтепродуктопровод
- проектируемая ВО/ЛС в грунте

Зоны:

- Зона размещения линейного объекта
- Земли населенных пунктов
- Земли сельскохозяйственного назначения
- Земли промышленности
- Земли водного фонда
- Земли лесного фонда

Изм.	Колуч	Лист	№ док.	Подпись	Дата

367/17-01-ППТ1.ГЧ2

1:1000

Лист

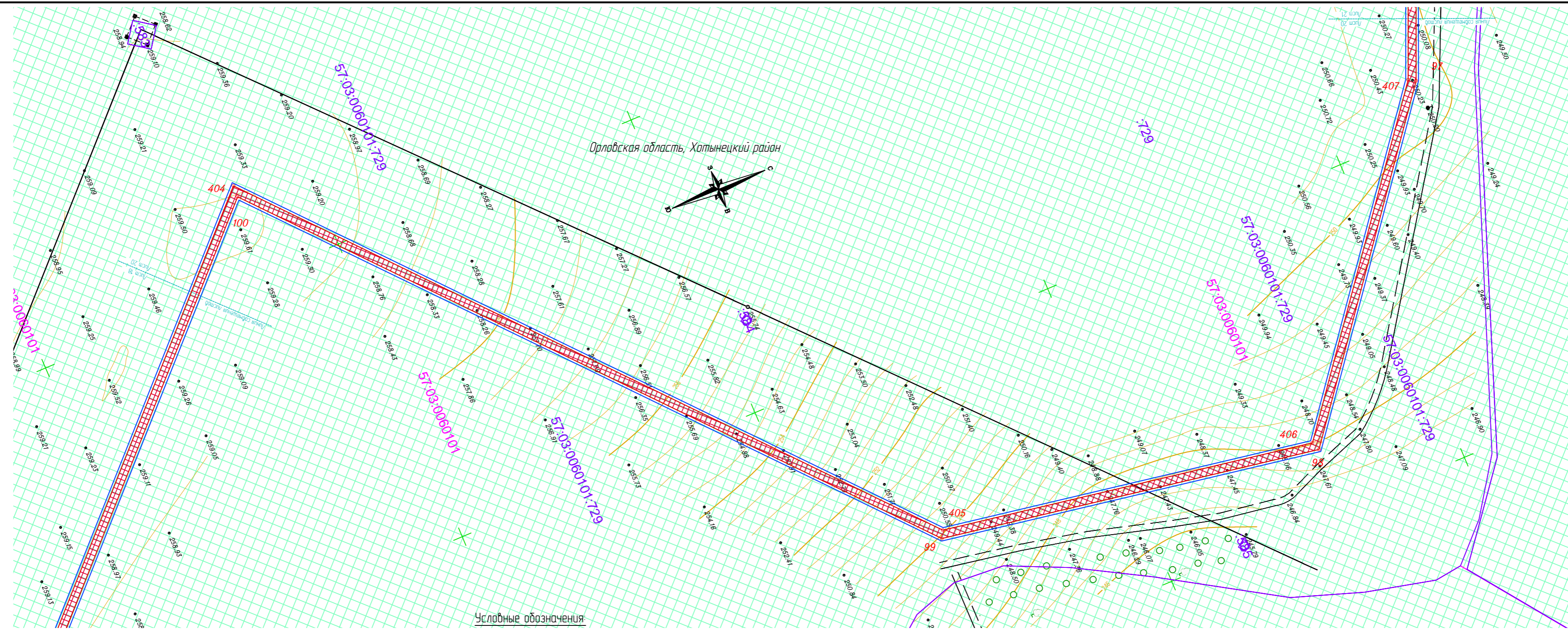
19

Согласовано

Взам. инв. №

Подпись и дата

Инв. № подл.



Условные обозначения

Границ:

- границы охранной зоны планируемой ВО/ЛС
- границы временной полосы отвода планируемой ВО/ЛС
- границы населенных пунктов, включенные в ГКН
- границы и обозначения кадастровых кварталов, включенных в ГКН

3 - номер характерной точки границы зоны планируемого размещения линейного объекта*

*Каталог координат характерных точек границ зон планируемого размещения линейного объекта см. 367/17-01-ППТ1.ГЧ

Транспортной инфраструктуры:

- Дорога с асфальтовым покрытием
- Дорога с грунтовым покрытием
- Дорога с щебеночным покрытием
- Железная дорога

Инженерная инфраструктура:

- Существующая линия связи
- Существующая ЛЭП
- Существующий газопровод
- Существующая канализация
- Существующая кабельная линия
- Существующий водопровод
- Существующий нефтепровод
- Существующий нефтепродуктопровод
- проектируемая ВО/ЛС в грунте

Зоны:

- Зона размещения линейного объекта
- Земли населенных пунктов
- Земли сельскохозяйственного назначения
- Земли промышленности
- Земли водного фонда
- Земли лесного фонда

Изм.	Колуч	Лист	№ док.	Подпись	Дата

367/17-01-ППТ1.ГЧ2

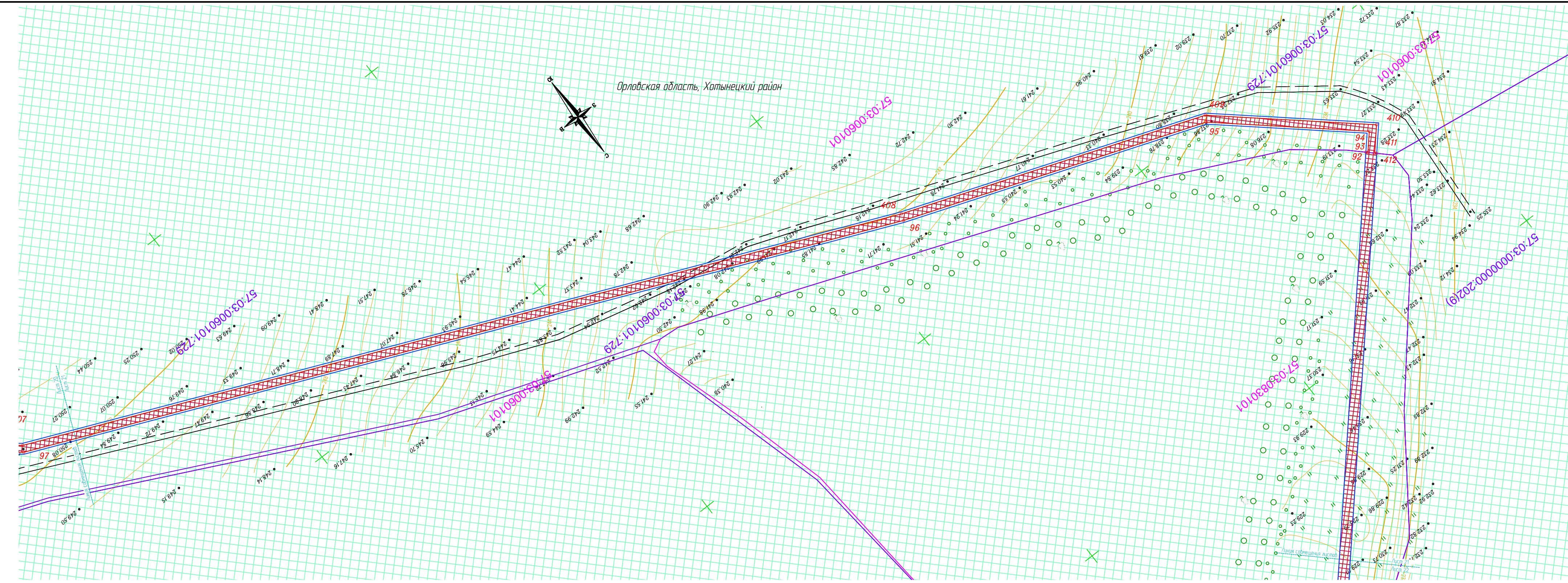
1:1000

Лист

20

Согласовано

Инф. № подл.	Подпись и дата	Взам. инф. №



- Границ:**
- границы охранной зоны планируемой ВО/ЛС
 - границы временной полосы отвода планируемой ВО/ЛС
 - границы населенных пунктов, включенные в ГКН
 - границы и обозначения кадастровых кварталов, включенных в ГКН
- 3** - номер характерной точки границы зоны планируемого размещения линейного объекта*

*Каталог координат характерных точек границ зон планируемого размещения линейного объекта см. 367/17-01-ППТ1.Т4

- Транспортной инфраструктуры:**
- Дорога с асфальтовым покрытием
 - Дорога с грунтовым покрытием
 - Дорога с щебеночным покрытием
 - Железная дорога

- Инженерная инфраструктура:**
- Существующая линия связи
 - Существующая ЛЭП
 - Существующий газопровод
 - Существующая канализация
 - Существующая кабельная линия
 - Существующий водопровод
 - Существующий нефтепровод
 - Существующий нефтепродуктопровод
 - проектируемая ВО/ЛС в грунте

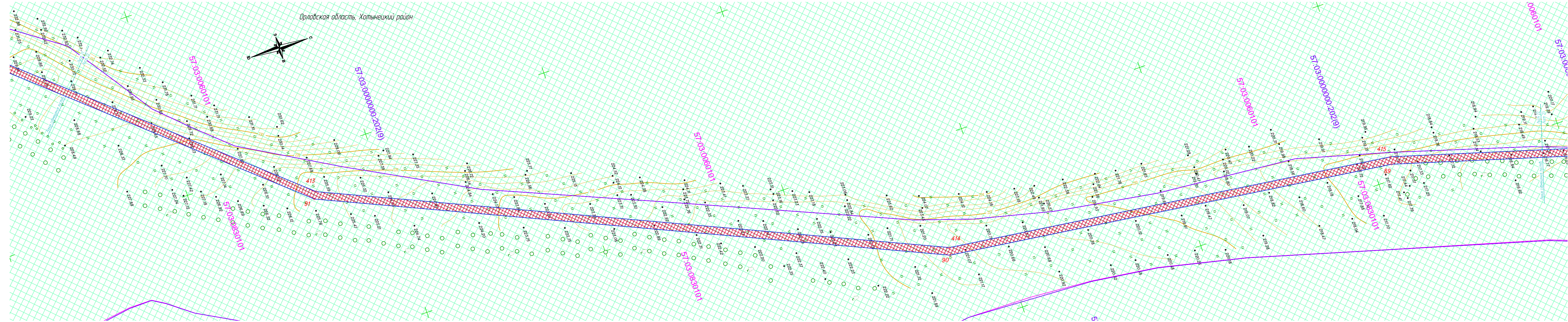
- Зоны:**
- Зона размещения линейного объекта
 - Земли населенных пунктов
 - Земли сельскохозяйственного назначения
 - Земли промышленности
 - Земли водного фонда
 - Земли лесного фонда

Изм.	Кол.ч	Лист	№ док.	Подпись	Дата

367/17-01-ППТ1.Г42

Согласовано

Взам. инв. №
Подпись и дата
Инв. № подл.



Условные обозначения:

- | | | | |
|---|---|---|---|
| <p>Границы:</p> <ul style="list-style-type: none"> - границы охранной зоны планируемой ВОЛС - границы временной полосы отвода планируемой ВОЛС - границы населенных пунктов, включенные в ГКН - границы и обозначения кадастровых кварталов, включенных в ГКН <p>3 - номер характерной точки границы зоны планируемого размещения линейного объекта*</p> <p>*Каталог координат характерных точек границ зон планируемого размещения линейного объекта см. 367/17-01-ППТ1.Т4</p> | <p>Транспортной инфраструктуры:</p> <ul style="list-style-type: none"> - Дорога с асфальтовым покрытием - Дорога с грунтовым покрытием - Дорога с щебеночным покрытием - Железная дорога | <p>Инженерная инфраструктура:</p> <ul style="list-style-type: none"> - Существующая линия связи - Существующая ЛЭП - Существующий газопровод - Существующая канализация - Существующая кабельная линия - Существующий водопровод - Существующий нефтепровод - Существующий нефтепродуктопровод - проектируемая ВОЛС в грунте | <p>Зоны:</p> <ul style="list-style-type: none"> - Зона размещения линейного объекта - Земли населенных пунктов - Земли сельскохозяйственного назначения - Земли промышленности - Земли водного фонда - Земли лесного фонда |
|---|---|---|---|

Изм.	Колуч.	Лист	№ док.	Подпись	Дата

367/17-01-ППТ1.Г42

Согласовано

Инф. № подл.	Подпись и дата	Взам. инб. №



Орловская область, Хомынецкий район

- Границы:**
- границы охранной зоны планируемой ВО/С
 - границы временной полосы отвода планируемой ВО/С
 - границы населенных пунктов, включенные в ГКН
 - границы и обозначения кадастровых кварталов, включенных в ГКН

Условные обозначения:

3 - номер характерной точки границы зоны планируемого размещения линейного объекта*

*Каталог координат характерных точек границ зон планируемого размещения линейного объекта см. 367/17-01-ППТ1.ГЧ

- Транспортной инфраструктуры:**
- Дорога с асфальтовым покрытием
 - Дорога с грунтовым покрытием
 - Дорога с щебеночным покрытием
 - Железная дорога

- Инженерная инфраструктура:**
- Существующая линия связи
 - Существующая ЛЭП
 - Существующий газопровод
 - Существующая канализация
 - Существующая кабельная линия
 - Существующий водопровод
 - Существующий нефтепровод
 - Существующий нефтепродуктопровод
 - проектируемая ВО/С в грунте

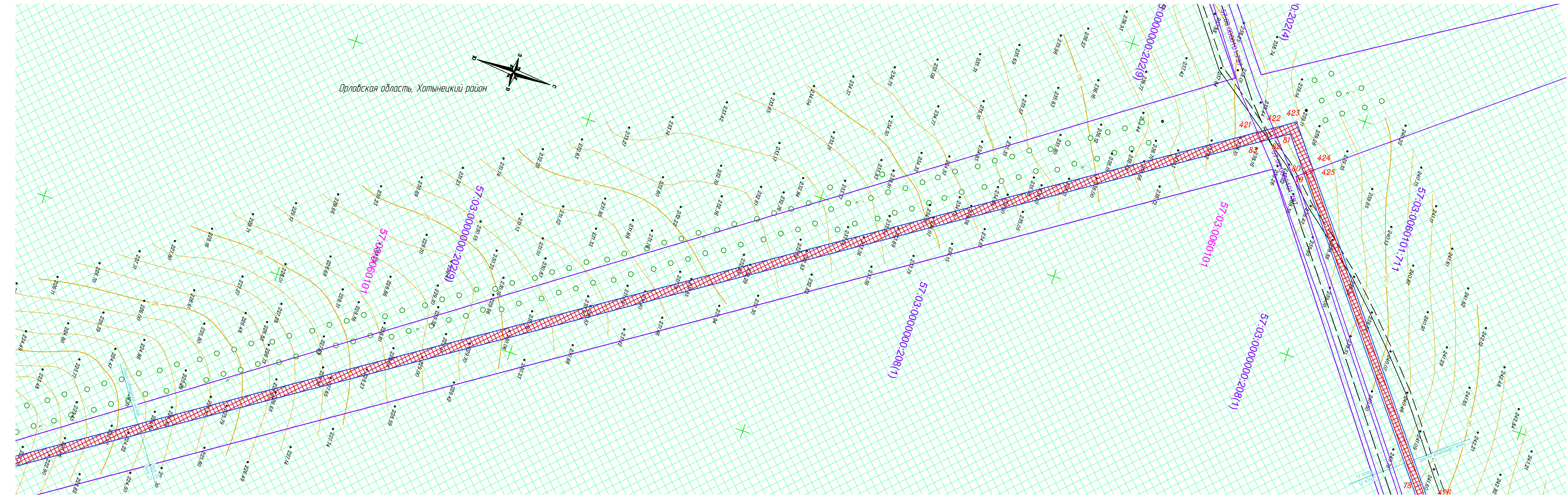
- Зоны:**
- Зона размещения линейного объекта
 - Земли населенных пунктов
 - Земли сельскохозяйственного назначения
 - Земли промышленности
 - Земли водного фонда
 - Земли лесного фонда

Изм.	Кол.ч	Лист	№ док.	Подпись	Дата

367/17-01-ППТ1.ГЧ2

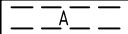
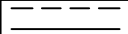
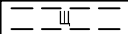
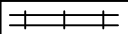
Согласовано

Инф. № подл.	Взам. инв. №
Подпись и дата	

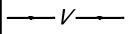
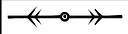
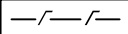
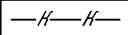
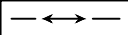
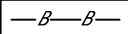
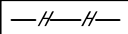
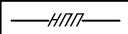



Условные обозначения:

Транспортной инфраструктуры:

-  - Дорога с асфальтовым покрытием
-  - Дорога с грунтовым покрытием
-  - Дорога с щебеночным покрытием
-  - Железная дорога




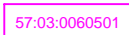
Инженерная инфраструктура:

-  - Существующая линия связи
-  - Существующая ЛЭП
-  - Существующий газопровод
-  - Существующая канализация
-  - Существующая кабельная линия
-  - Существующий водопровод
-  - Существующий нефтепровод
-  - Существующий нефтепродуктопровод
-  - проектируемая ВОЛС в грунте

Зоны:

-  - Зона размещения линейного объекта
-  - Земли населенных пунктов
-  - Земли сельскохозяйственного назначения
-  - Земли промышленности
-  - Земли водного фонда
-  - Земли лесного фонда

Границы:

-  - границы охранной зоны планируемой ВОЛС
-  - границы временной полосы отвода планируемой ВОЛС
-  - границы населенных пунктов, включенные в ГКН
-  - границы и обозначения кадастровых кварталов, включенных в ГКН

3 - номер характерной точки границы зоны планируемого размещения линейного объекта*

*Каталог координат характерных точек границ зон планируемого размещения линейного объекта см. 367/17-01-ППТ1.ГЧ2

Изм.	Кол.ц	Лист	№ док.	Подпись	Дата
------	-------	------	--------	---------	------

367/17-01-ППТ1.ГЧ2

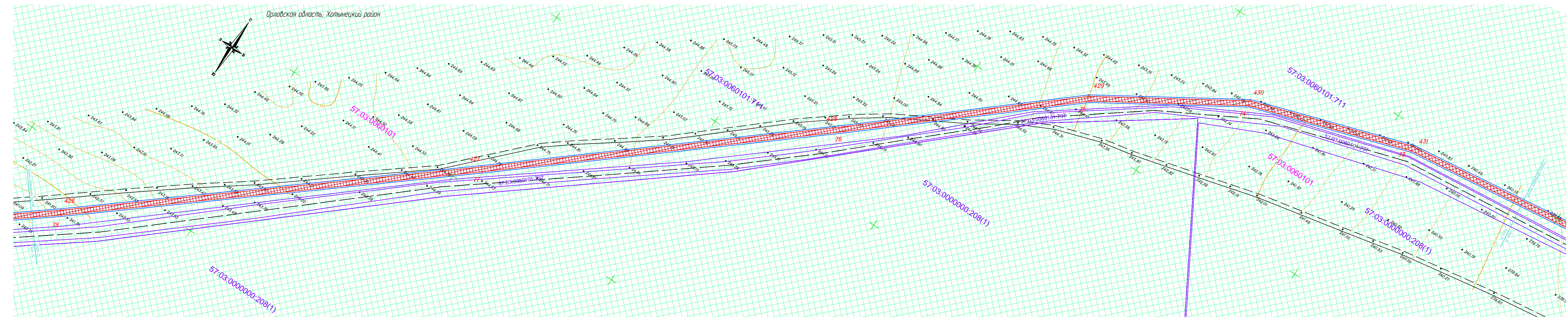
1:1000

Лист

24

Согласовано

Взам. инв. №
 Подпись и дата
 Инв. № подл.



- Границы:**
- границы охранной зоны планируемой ВО/С
 - границы временной полосы отвода планируемой ВО/С
 - границы населенных пунктов, включенные в ГКН
 - 57-03.0060101 — границы и обозначения кадастровых кварталов, включенных в ГКН

- Транспортной инфраструктуры:**
- А — Дорога с асфальтовым покрытием
 - Б — Дорога с грунтовым покрытием
 - В — Дорога с щебеночным покрытием
 - Д — Железная дорога

- Инженерная инфраструктура:**
- V — Существующая линия связи
 - К — Существующая ЛЭП
 - Г — Существующий газопровод
 - Н — Существующая канализация
 - К — Существующая кабельная линия
 - В — Существующий водопровод
 - Н — Существующий нефтепровод
 - НП — Существующий нефтепродуктопровод
 - — — — — проектируемая ВО/С в грунте

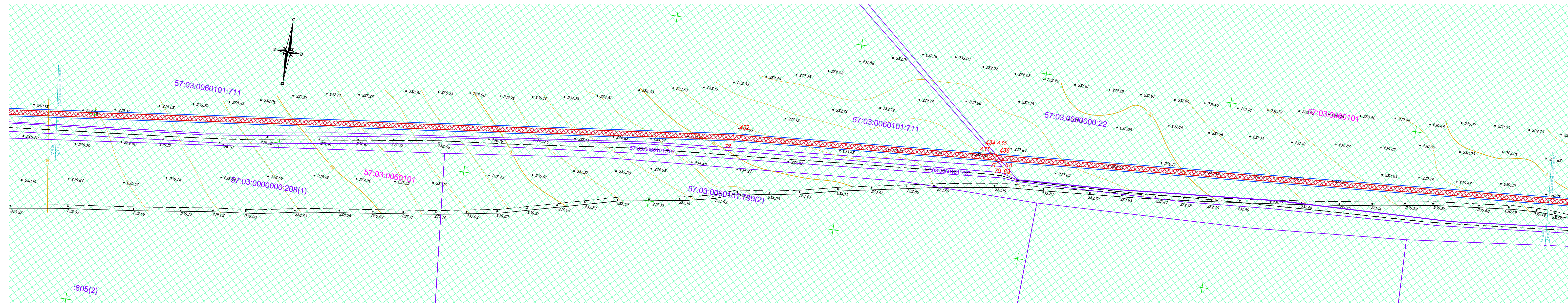
- Зоны:**
- Зона размещения линейного объекта
 - Земли населенных пунктов
 - Земли сельскохозяйственного назначения
 - Земли промышленности
 - Земли водного фонда
 - Земли лесного фонда

3 — номер характерной точки границы зоны планируемого размещения линейного объекта*

*Каталог координат характерных точек границ зон планируемого размещения линейного объекта см. 367/17-01-ППТ1.ТЧ

Изм.	Колуч.	Лист	№ док.	Подпись	Дата
------	--------	------	--------	---------	------

367/17-01-ППТ1.ГЧ2



- Границы:**
- границы охранной зоны планируемой ВОЛС
 - границы временной полосы отвода планируемой ВОЛС
 - границы населенных пунктов, включенные в ГКН
 - границы и обозначения кадастровых кварталов, включенных в ГКН

3 - номер характерной точки границы зоны планируемого размещения линейного объекта*

*Каталог координат характерных точек границ зон планируемого размещения линейного объекта см. 367/17-01-ППТ1.Т4

- Условные обозначения:**
- Транспортной инфраструктуры:**
- Дорога с асфальтовым покрытием
 - Дорога с грунтовым покрытием
 - Дорога с щебеночным покрытием
 - Железная дорога

- Инженерная инфраструктура:**
- Существующая линия связи
 - Существующая ЛЭП
 - Существующий газопровод
 - Существующая канализация
 - Существующая кабельная линия
 - Существующий водопровод
 - Существующий нефтепровод
 - Существующий нефтепродуктопровод
 - проектируемая ВОЛС в грунте

- Зоны:**
- Зона размещения линейного объекта
 - Земли населенных пунктов
 - Земли сельскохозяйственного назначения
 - Земли промышленности
 - Земли водного фонда
 - Земли лесного фонда

Согласовано

Взам. инв. №

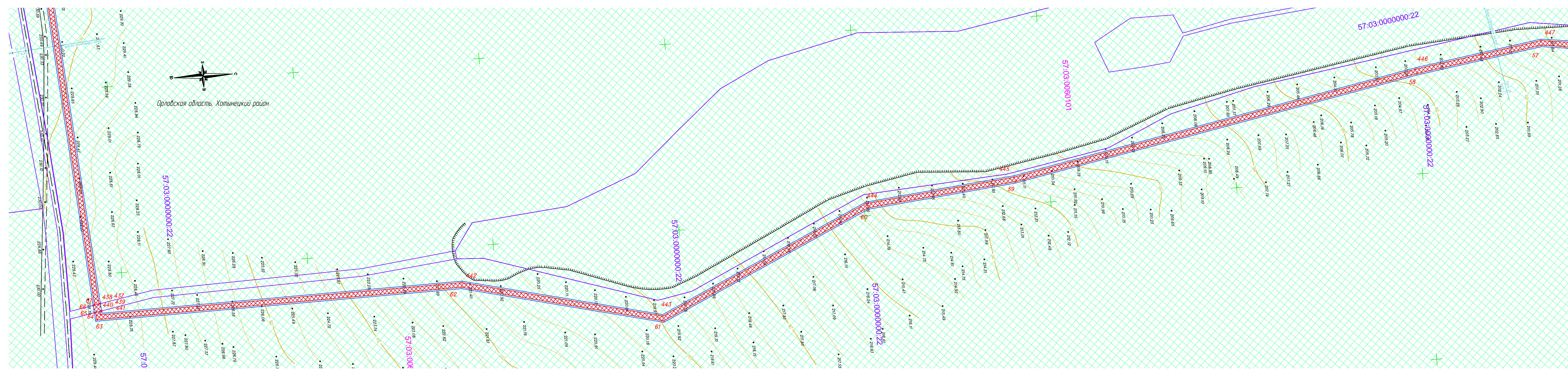
Подпись и дата

Инв. № подл.

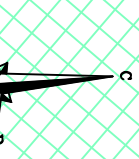
Изм.	Колуч.	Лист	№ док.	Подпись	Дата

Согласовано

Взам. инв. №
Инв. № подл.
Подпись и дата



Орловская область, Хотынецкий район



Орловская область, Хотынецкий район

3

- Границ:**
- границы охранной зоны планируемой ВОЛС
 - границы временной полосы отвода планируемой ВОЛС
 - границы населенных пунктов, включенные в ГКН
 - границы и обозначения кадастровых кварталов, включенных в ГКН

3 - номер характерной точки границы зоны планируемого размещения линейного объекта*

*Каталог координат характерных точек границ зон планируемого размещения линейного объекта см. 367/17-01-ППТ1.Т4

Условные обозначения:

- Транспортной инфраструктуры:**
- Дорога с асфальтовым покрытием
 - Дорога с грунтовым покрытием
 - Дорога с щебеночным покрытием
 - Железная дорога

- Инженерная инфраструктура:**
- Существующая линия связи
 - Существующая ЛЭП
 - Существующий газопровод
 - Существующая канализация
 - Существующая кабельная линия
 - Существующий водопровод
 - Существующий нефтепровод
 - Существующий нефтепродуктопровод
 - проектируемая ВОЛС в грунте

- Зоны:**
- Зона размещения линейного объекта
 - Земли населенных пунктов
 - Земли сельскохозяйственного назначения
 - Земли промышленности
 - Земли водного фонда
 - Земли лесного фонда

Изм.	Колуч.	Лист	№ док.	Подпись	Дата

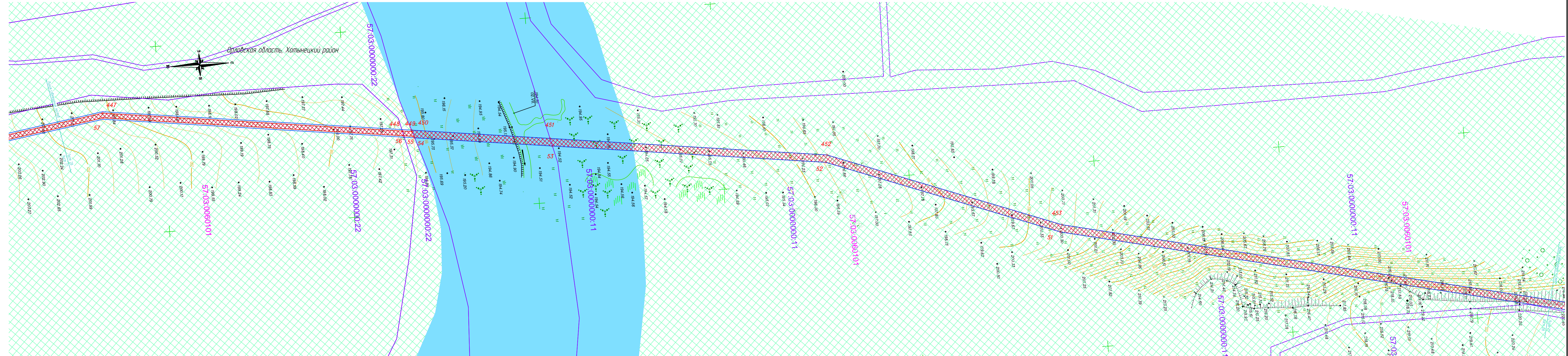
367/17-01-ППТ1.Г42

Согласовано

Взам. инв. №

Подпись и дата

Инв. № подл.



Условные обозначения

Границы:

- границы охранной зоны планируемой ВОЛС
- границы временной полосы отвода планируемой ВОЛС
- границы населенных пунктов, включенные в ГКН
- границы и обозначения кадастровых кварталов, включенных в ГКН

- номер характерной точки границы зоны планируемого размещения линейного объекта*

*Каталог координат характерных точек границ зон планируемого размещения линейного объекта см. 367/17-01-ППТ1.ТЧ

Транспортной инфраструктуры:

- Дорога с асфальтовым покрытием
- Дорога с грунтовым покрытием
- Дорога с щебеночным покрытием
- Железная дорога

Инженерная инфраструктура:

- Существующая линия связи
- Существующая ЛЭП
- Существующий газопровод
- Существующая канализация
- Существующая кабельная линия
- Существующий водопровод
- Существующий нефтепровод
- Существующий нефтепродуктопровод
- проектируемая ВОЛС в грунте

Зоны:

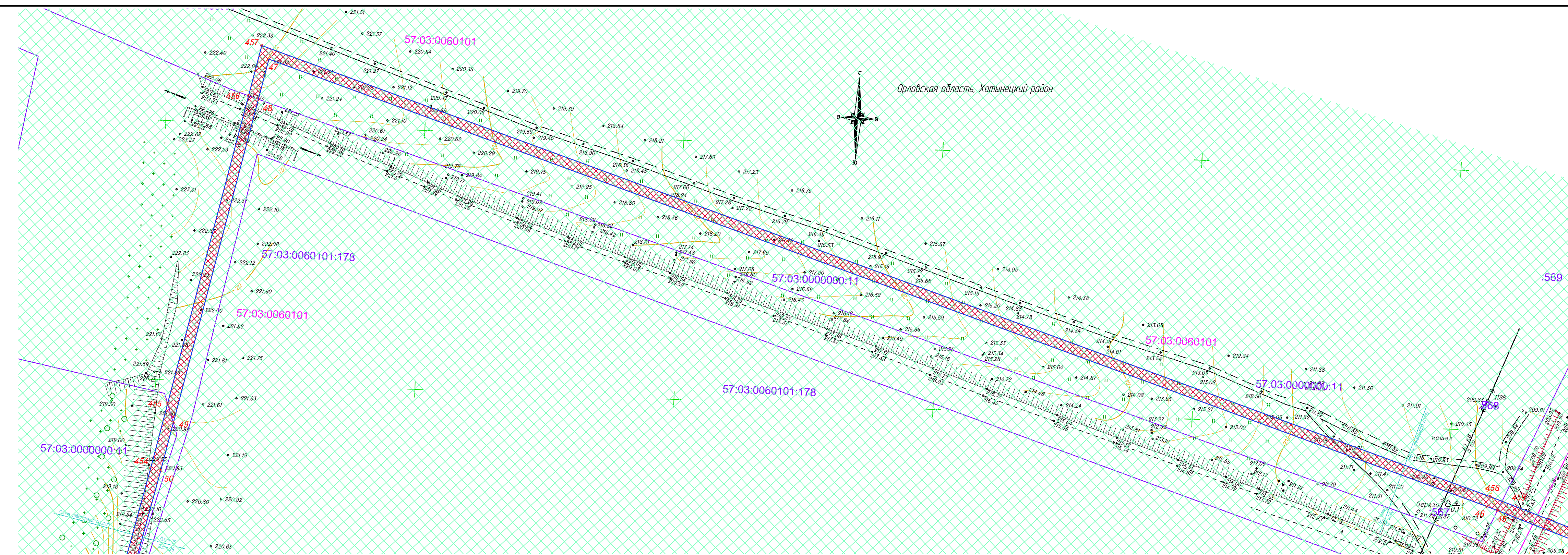
- Зона размещения линейного объекта
- Земли населенных пунктов
- Земли сельскохозяйственного назначения
- Земли промышленности
- Земли водного фонда
- Земли лесного фонда

Изм.	Колуч.	Лист	№ док.	Подпись	Дата

367/17-01-ППТ1.ГЧ2

Согласовано

Инф. № подл. Подпись и дата. Взам. инв. №



Орловская область, Хатынецкий район

Транспортной инфраструктуры:

- Дорога с асфальтовым покрытием
- Дорога с грунтовым покрытием
- Дорога с щебеночным покрытием
- Железная дорога

Инженерная инфраструктура:

- Существующая линия связи
- Существующая ЛЭП
- Существующий газопровод
- Существующая канализация
- Существующая кабельная линия
- Существующий водопровод
- Существующий нефтепровод
- Существующий нефтепродуктопровод
- проектируемая ВОИС в грунте

Зоны:

- Zona размещения линейного объекта
- Земли населенных пунктов
- Земли сельскохозяйственного назначения
- Земли промышленности
- Земли водного фонда
- Земли лесного фонда

- Границ:
- границы охранной зоны планируемой ВОИС
 - границы временной полосы отвода планируемой ВОИС
 - границы населенных пунктов, включенные в ГКН
 - границы и обозначения кадастровых кварталов, включенных в ГКН

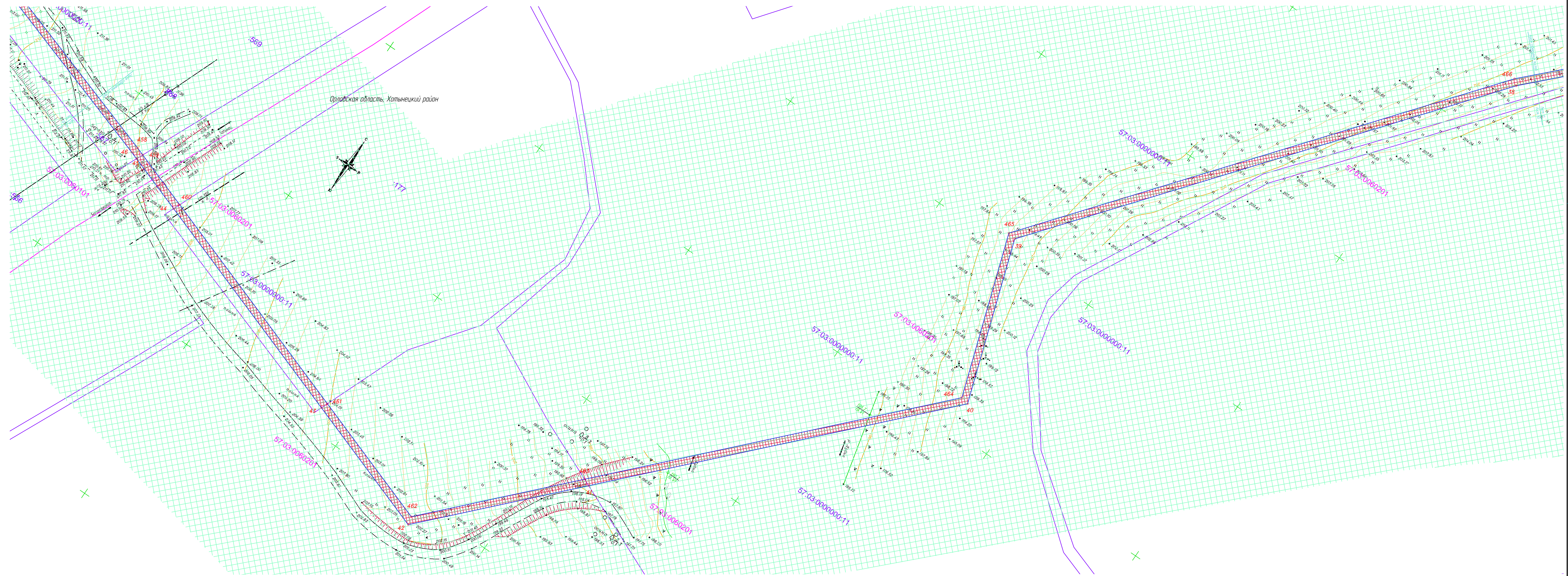
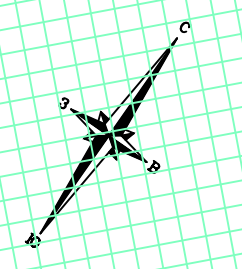
3 - номер характерной точки границы зоны планируемого размещения линейного объекта*

*Каталог координат характерных точек границ зон планируемого размещения линейного объекта см. 367/17-01-ППТ1.Т4

Изм.	Кол.ч.	Лист	№ док.	Подпись	Дата

367/17-01-ППТ1.ГЧ2

Орловская область, Хотынецкий район



Условные обозначения:

Границы:

- границы охранной зоны планируемой ВОИС
 - границы временной полосы отвода планируемой ВОИС
 - границы населенных пунктов, включенные в ГКН
 - границы и обозначения кадастровых кварталов, включенных в ГКН
- 3 - номер характерной точки границы зоны планируемого размещения линейного объекта*

*Каталог координат характерных точек границ зон планируемого размещения линейного объекта см. 367/17-01-ППТ1.ГЧ

Транспортной инфраструктуры:

- Дорога с асфальтовым покрытием
- Дорога с грунтовым покрытием
- Дорога с щебеничным покрытием
- Железная дорога

Инженерная инфраструктура:

- Существующая линия связи
- Существующая ЛЭП
- Существующий газопровод
- Существующая канализация
- Существующая кабельная линия
- Существующий водопровод
- Существующий нефтепровод
- Существующий нефтепродуктопровод
- проектируемая ВОИС в грунте

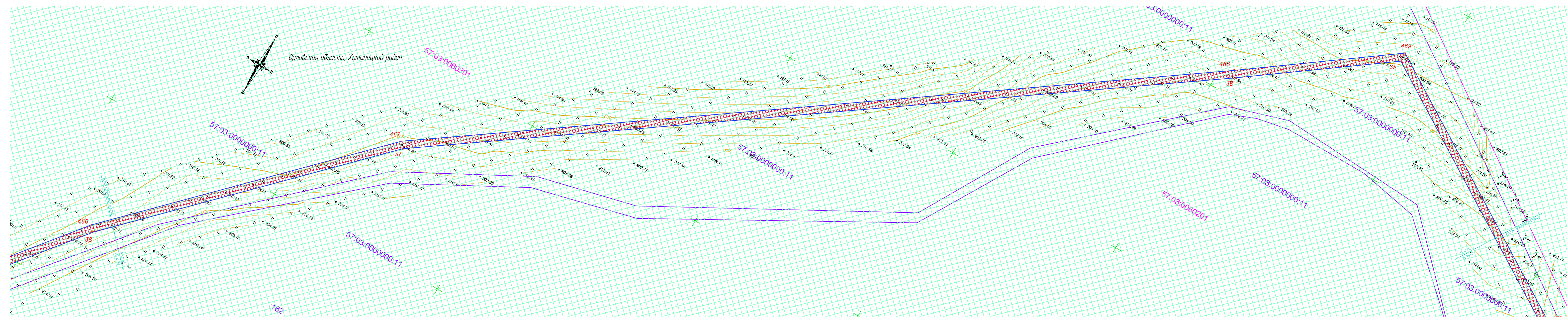
Зоны:

- Зона размещения линейного объекта
- Земли населенных пунктов
- Земли сельскохозяйственного назначения
- Земли промышленности
- Земли водного фонда
- Земли лесного фонда

Согласовано	
Инф. № подл.	Взам. инф. №
Подпись и дата	

Согласовано

Взам. инв. №
Подпись и дата
Инв. № подл.



- Границы:**
- границы охранной зоны планируемой ВОИС
 - границы временной полосы отвода планируемой ВОИС
 - границы населенных пунктов, включенные в ГКН
 - границы и обозначения кадастровых кварталов, включенных в ГКН

3 - номер характерной точки границы зоны планируемого размещения линейного объекта*

*Каталог координат характерных точек границ зон планируемого размещения линейного объекта см. 367/17-01-ППТ1.Т4


Условные обозначения:

- | | |
|--|---|
| <p>Транспортной инфраструктуры:</p> <ul style="list-style-type: none"> - Дорога с асфальтовым покрытием - Дорога с грунтовым покрытием - Дорога с щебеночным покрытием - Железная дорога | <p>Инженерная инфраструктура:</p> <ul style="list-style-type: none"> - Существующая линия связи - Существующая ЛЭП - Существующий газопровод - Существующая канализация - Существующая кабельная линия - Существующий водопровод - Существующий нефтепровод - Существующий нефтепродуктопровод - проектируемая ВОИС в грунте |
|--|---|

- Зоны:**
- Зона размещения линейного объекта
 - Земли населенных пунктов
 - Земли сельскохозяйственного назначения
 - Земли промышленности
 - Земли водного фонда
 - Земли лесного фонда

Изм.	Колуч.	Лист	№ док.	Подпись	Дата

367/17-01-ППТ1.Г42







Согласовано

Инф. № подл.	Подпись и дата	Взам. инф. №

Условные обозначения:

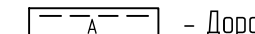
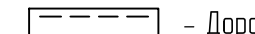
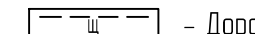
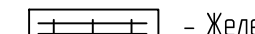
Границы:

-  - границы охранной зоны планируемой ВОЛС
-  - границы временной полосы отвода планируемой ВОЛС
-  - границы населенных пунктов, включенные в ГКН
-  57.03.0060201 - границы и обозначения кадастровых кварталов, включенных в ГКН

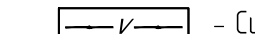
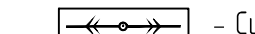


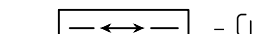


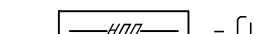

3 - номер характерной точки границы зоны планируемого размещения линейного объекта*

*Каталог координат характерных точек границ зон планируемого размещения линейного объекта см. 367/17-01-ППТ1.ТЧ

Транспортной инфраструктуры:

-  - Дорога с асфальтовым покрытием
-  - Дорога с грунтовым покрытием
-  - Дорога с щебеночным покрытием
-  - Железная дорога

Инженерная инфраструктура:

-  - Существующая линия связи
-  - Существующая ЛЭП
-  - Существующий газопровод
-  - Существующая канализация
-  - Существующая кабельная линия
-  - Существующий водопровод
-  - Существующий нефтепровод
-  - Существующий нефтепродуктопровод
-  - проектируемая ВОЛС в грунте

Зоны:

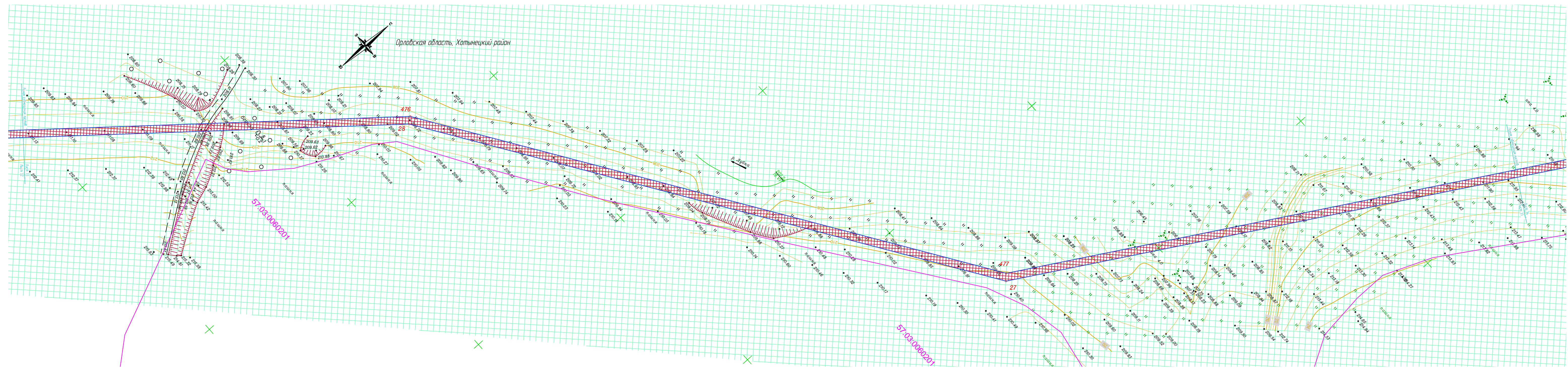
-  - Зона размещения линейного объекта
-  - Земли населенных пунктов
-  - Земли сельскохозяйственного назначения
-  - Земли промышленности
-  - Земли водного фонда
-  - Земли лесного фонда

Изм.	Кол.ч	Лист	№ док.	Подпись	Дата

367/17-01-ППТ1.ГЧ2

Согласовано

Взам. инв. №
Подпись и дата
Инв. № подл.



- Границы:**
- границы охранной зоны планируемой ВОИС
 - границы временной полосы отвода планируемой ВОИС
 - границы населенных пунктов, включенные в ГКН
 - 57.03.0060501 - границы и обозначения кадастровых кварталов, включенных в ГКН
 - 3 - номер характерной точки границы зоны планируемого размещения линейного объекта*

*Каталог координат характерных точек границ зон планируемого размещения линейного объекта см. 367/17-01-ППТ1.Т4

- Условные обозначения:**
- Транспортной инфраструктуры:**
- Дорога с асфальтовым покрытием
 - Дорога с грунтовым покрытием
 - Дорога с щебеночным покрытием
 - Железная дорога

- Инженерная инфраструктура:**
- Существующая линия связи
 - Существующая ЛЭП
 - Существующий газопровод
 - Существующая канализация
 - Существующая кабельная линия
 - Существующий водопровод
 - Существующий нефтепровод
 - Существующий нефтепродуктопровод
 - проектируемая ВОИС в грунте

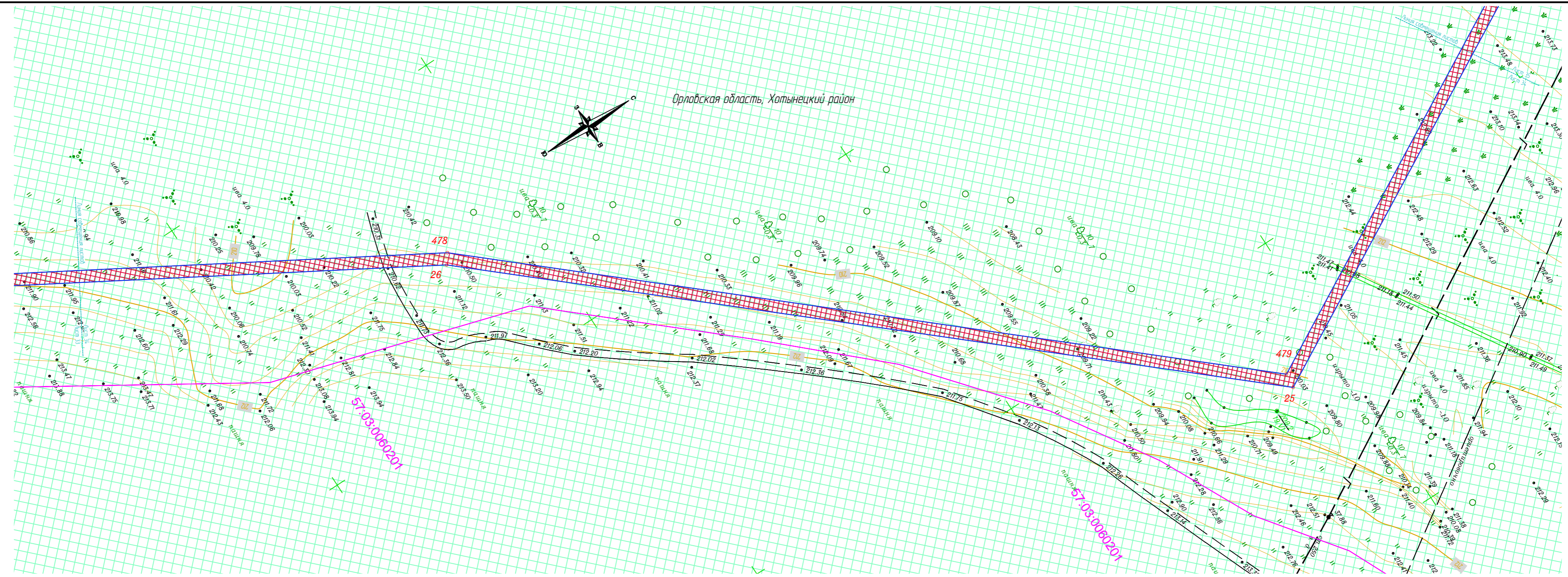
- Зоны:**
- Зона размещения линейного объекта
 - Земли населенных пунктов
 - Земли сельскохозяйственного назначения
 - Земли промышленности
 - Земли водного фонда
 - Земли лесного фонда

Изм.	Колуч.	Лист	№ док.	Подпись	Дата

367/17-01-ППТ1.Г42

Согласовано

Инв. № подл.
Подпись и дата
Взам. инв. №



Условные обозначения:

Границ:

- границы охранной зоны планируемой ВОЛС
- границы временной полосы отвода планируемой ВОЛС
- границы населенных пунктов, включенные в ГКН
- границы и обозначения кадастровых кварталов, включенных в ГКН

3 - номер характерной точки границы зоны планируемого размещения линейного объекта*

*Каталог координат характерных точек границ зон планируемого размещения линейного объекта см. 367/17-01-ППТ1.Т4

Транспортной инфраструктуры:

- Дорога с асфальтовым покрытием
- Дорога с грунтовым покрытием
- Дорога с щебеночным покрытием
- Железная дорога

Инженерная инфраструктура:

- Существующая линия связи
- Существующая ЛЭП
- Существующий газопровод
- Существующая канализация
- Существующая кабельная линия
- Существующий водопровод
- Существующий нефтепровод
- Существующий нефтепродуктопровод
- проектируемая ВОЛС в грунте

Зоны:

- Зона размещения линейного объекта
- Земли населенных пунктов
- Земли сельскохозяйственного назначения
- Земли промышленности
- Земли водного фонда
- Земли лесного фонда

Изм.	Колуч	Лист	№ док.	Подпись	Дата
------	-------	------	--------	---------	------

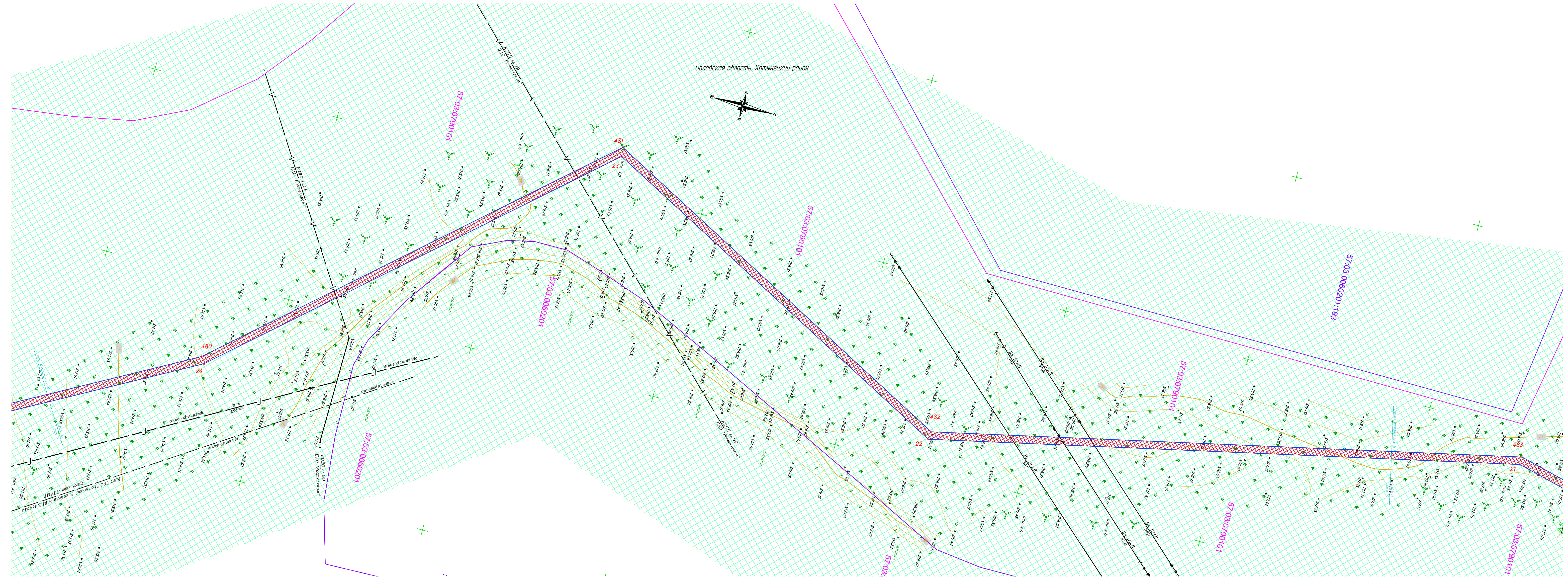
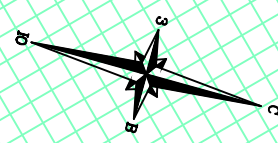
367/17-01-ППТ1.Г42

1:1000

Лист

34

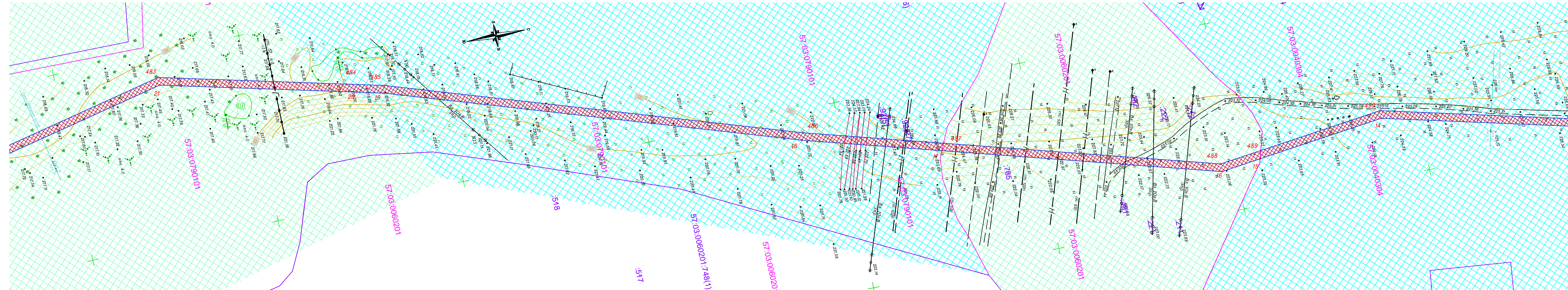
Орловская область, Хатынецкий район



Условные обозначения:





- | | | | |
|--|--|--|--|
| <p>Границы</p> <ul style="list-style-type: none"> - границы охранной зоны планируемой ВО/С - границы временной полосы отвода планируемой ВО/С - границы населенных пунктов, включенные в ГКН - границы и обозначения кадастровых кварталов, включенных в ГКН <p>3 - номер характерной точки границы зоны планируемого размещения линейного объекта*</p> <p>*Каталог координат характерных точек границ зон планируемого размещения линейного объекта см. 367/17-01-ППТ1.ГЧ</p> | <p>Транспортной инфраструктуры</p> <ul style="list-style-type: none"> - Дорога с асфальтовым покрытием - Дорога с грунтовым покрытием - Дорога с щебеночным покрытием - Железная дорога | <p>Инженерная инфраструктура</p> <ul style="list-style-type: none"> - Существующая линия связи - Существующая ЛЭП - Существующий газопровод - Существующая канализация - Существующая кабельная линия - Существующий водопровод - Существующий нефтепровод - Существующий нефтепродуктопровод - проектируемая ВО/С в грунте | <p>Зоны</p> <ul style="list-style-type: none"> - Зона размещения линейного объекта - Земли населенных пунктов - Земли сельскохозяйственного назначения - Земли промышленности - Земли водного фонда - Земли лесного фонда |
|--|--|--|--|

Согласовано
Инф. № подл.
Взам. инф. №
Подпись и дата



Условные обозначения:

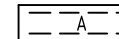
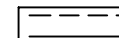
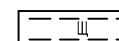

Границ:

-  - границы охранной зоны планируемой ВОИС
-  - границы временной полосы отвода планируемой ВОИС
-  - границы населенных пунктов, включенных в ГКН
-  - границы и обозначения кадастровых кварталов, включенных в ГКН

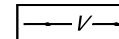
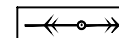
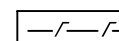
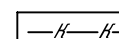

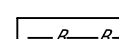

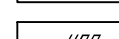

3 - номер характерной точки границы зоны планируемого размещения линейного объекта*

*Каталог координат характерных точек границ зон планируемого размещения линейного объекта см. 367/17-01-ППТ1.ГЧ







Транспортной инфраструктуры:

-  - Дорога с асфальтовым покрытием
-  - Дорога с грунтовым покрытием
-  - Дорога с щебеночным покрытием
-  - Железная дорога

Инженерная инфраструктура:

-  - Существующая линия связи
-  - Существующая ЛЭП
-  - Существующий газопровод
-  - Существующая канализация
-  - Существующая кабельная линия
-  - Существующий водопровод
-  - Существующий нефтепровод
-  - Существующий нефтепродуктопровод
-  - проектируемая ВОИС в грунте

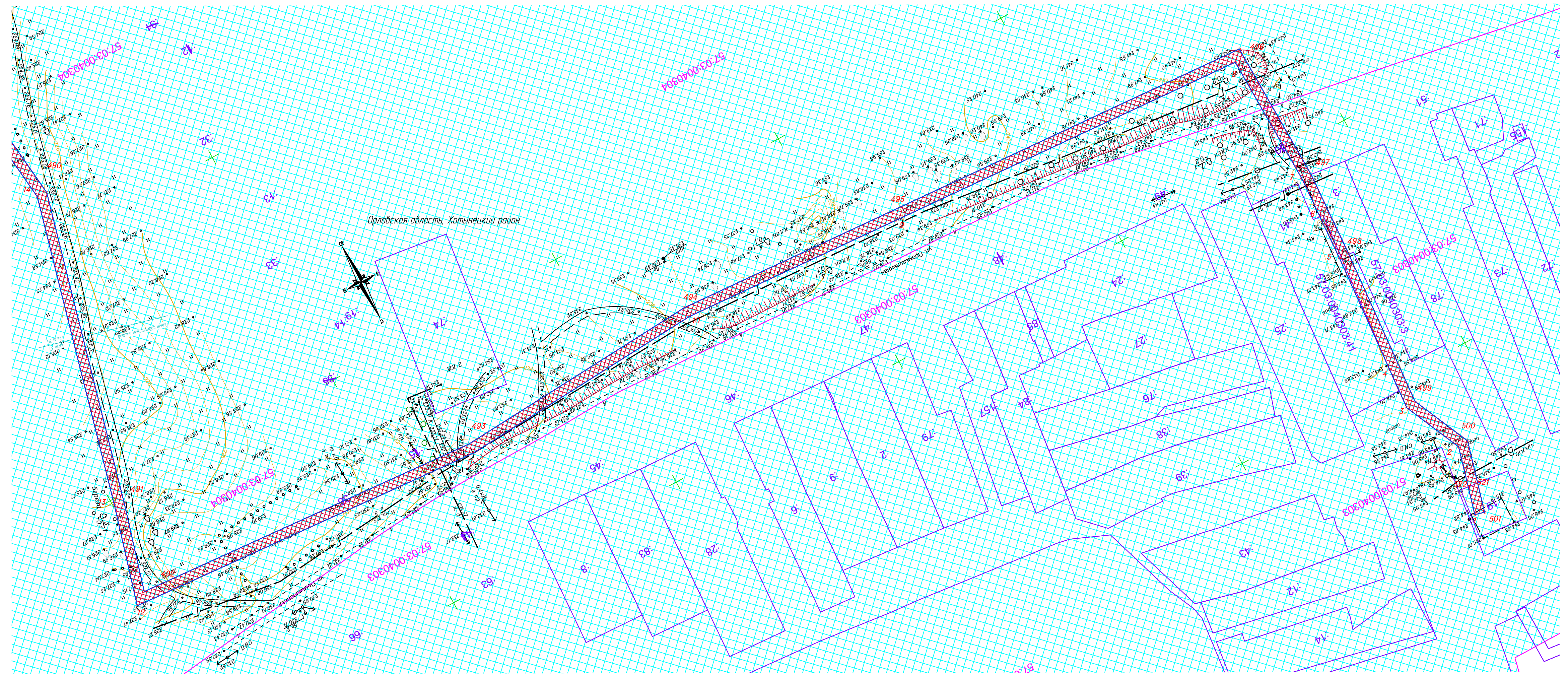
Зоны:

-  - Зона размещения линейного объекта
-  - Земли населенных пунктов
-  - Земли сельскохозяйственного назначения
-  - Земли промышленности
-  - Земли водного фонда
-  - Земли лесного фонда

Согласовано

Инв. № подл. Подпись и дата. Взам. инв. №

Согласовано
Изм. № подл. Подпись и дата
Взам. инв. №
Инв. № подл.



- Границы**
- границы охранной зоны планируемой ВО/ЛС
 - границы временной полосы отвода планируемой ВО/ЛС
 - границы населенных пунктов, включенных в ГКН
 - границы и обозначения кадастровых кварталов, включенных в ГКН
- Условные обозначения**
- Транспортной инфраструктуры**
- Дорога с асфальтовым покрытием
 - Дорога с грунтовым покрытием
 - Дорога с щебеночным покрытием
 - Железная дорога
- Инженерная инфраструктура**
- Существующая линия связи
 - Существующая ЛЭП
 - Существующий газопровод
 - Существующая канализация
 - Существующая кабельная линия
 - Существующий водопровод
 - Существующий нефтепровод
 - Существующий нефтепродуктопровод
 - проектируемая ВО/ЛС в грунте
- Зоны**
- Зона размещения линейного объекта
 - Земли населенных пунктов
 - Земли сельскохозяйственного назначения
 - Земли промышленности
 - Земли водного фонда
 - Земли лесного фонда

3 - номер характерной точки границы зоны планируемого размещения линейного объекта*

*Каталог координат характерных точек границ зон планируемого размещения линейного объекта см. 367/17-01-ППТ1.Т4