



ОБЩЕСТВО С ОГРАНИЧЕННОЙ ОТВЕТСТВЕННОСТЬЮ

---

«ЭЛЕКТРОСВЯЗЬ»

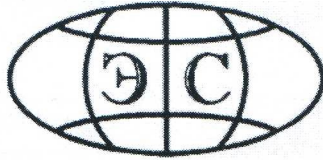
Документация по планировке территории  
(проект планировки и проект межевания) линейного объекта  
«ЛКС ВОЛС ПАО «МТС», граница Урицкого района (М) – с. Хотынец (БС 57-403),  
на территории Хотынецкого района Орловской области»

Проект межевания территории

367/17-01-ПМТ

Том 3

Липецк, 2018



**ОБЩЕСТВО С ОГРАНИЧЕННОЙ ОТВЕТСТВЕННОСТЬЮ  
«ЭЛЕКТРОСВЯЗЬ»**

**Документация по планировке территории  
(проект планировки и проект межевания) линейного объекта  
«ЛКС ВОЛС ПАО «МТС», граница Урицкого района (М) – с. Хотынец (БС 57-403),  
на территории Хотынецкого района Орловской области»**

**Проект межевания территории**

**367/17-01-ПМТ**

**Том 3**




**Генеральный директор**



**Сморodin Н.А.**

**Липецк, 2018**

### Список разработчиков

Должность	Фамилия	Подпись
Начальник отдела	Цыпляков Д.И.	
ГИП	Гордиенко Е.В.	
Инженер-проектировщик	Мальцева О.А.	

## Содержание тома

Обозначение	Наименование	Номер страницы
367/17-01-ПМТ.ГЧ	Пояснительная записка	3-47
367/17-01-ПМТ.ГЧ	Чертеж межевания М 1:1000	48-84
Всего страниц:		84



### Состав проектной документации

Номер тома	Обозначение	Наименование
Том 1	367/17-01-ППТ1	Проект планировки территории. Основная часть
Том 2	367/17-01-ППТ2	Проект планировки территории. Материалы по обоснованию
Том 3	367/17-01-ПМТ	Проект межевания территории

## Содержание пояснительной записки

Наименование	Номер страницы
Список разработчиков	3
Содержание тома	4
Состав проектной документации	5
Содержание пояснительной записки	6
I. Исходно-разрешительные документы	7
1. Основание для разработки	7
2. Исходные данные и условия	7
3. Нормативно-правовая документация	8
II. Положение о размещении линейного объекта	10
1. Общие положения	10
2. Информация о местоположении объекта планирования на кадастровом плане территории	10
3. Сведения по установлению границ земельных участков	11
4. Обозначения земельных участков и их частей	11
5. Сведения по установлению границ охранной зоны	12
III. Сводная ведомость образуемых и изменяемых земельных участков	13
IV. Техничко-экономические показатели проекта межевания территории	21
V. Ведомость координат образуемых земельных участков и частей земельных участков	22
VI. Ведомость координат охранной зоны	44
Основные технико-экономические параметры планируемого линейного объекта и территории	47




Согласовано

Взам. инв. №

Подп. и дата

Инв. № подл.

### 367/17-01-ПМТ.Т.С

Изм.	Кол.уч.	Лист	№ док.	Подпись	Дата
ГИП		Гордиенко			
Разраб.		Мальцева			
Проверил		Цыпляков			2018

Содержание пояснительной записки

Стадия	Лист	Листов
П	6	
ООО «Электросвязь»		

## I. Исходно-разрешительные документы

### 1. Основание для разработки

Разработка документации по планировке территории для размещения линейного объекта «ЛКС ВОЛС ПАО «МТС», граница Урицкого района (М) – с. Хотынец (БС 57-403), на территории Хотынецкого района Орловской области» на территории Хотынецкого муниципального района Орловской области (далее – линейный объект) выполнена в соответствии с требованиями статьи 41,2, 42, 43 Градостроительного кодекса Российской Федерации, статьи 27 Градостроительного кодекса Орловской области, Постановления Правительства Российской Федерации от 12.05.2017 №564 «Об утверждении положения о составе и содержании проектов планировки территории, предусматривающих размещение одного или нескольких линейных объектов», на основании приказа Управления градостроительства, архитектуры и землеустройства Орловской области №01-21/261 от 28.12.2017г «О разработке проекта планировки и проекта межевания территории линейного объекта «ЛКС ВОЛС ПАО «МТС», граница Урицкого района (М) – с. Хотынец (БС 57-403), на территории Хотынецкого района Орловской области».

### 2. Исходные данные и условия

Подготовка документации по планировке территории линейного объекта осуществляется в целях:

- выделения элементов планировочной структуры;
- установления параметров планируемого развития элементов планировочной структуры;
- установления зон планируемого размещения объектов капитального строительства;

Исходными данными для разработки документации по планировке территории послужили следующие материалы:

1) схемы территориального планирования Орловской области, утвержденные Постановлением Правительства Орловской области № 107 от 08.04.2011г. (в редакции постановления Правительства Орловской области № 307 от 03.09.2012г);

2) схемы территориального планирования Хотынецкого района Орловской области, утвержденные Решением Хотынецкого районного Совета народных депутатов №45-РС от 22.07.2011г.




Согласовано

Взам. инв. №

Подп. и дата

Инв. № подл.

367/17-01-ППТ1.ТЧ

Изм.	Кол.уч.	Лист	№ док.	Подпись	Дата
ГИП		Гордиенко			
Разраб.		Мальцева			
Проверил		Цыпляков			2018

Пояснительная записка

Стадия	Лист	Листов
П	7	
ООО «Электросвязь»		

3) материалы Генерального плана территории муниципального образования «Богородицкое сельское поселение Хотынецкого района Орловской области», утвержденные Решением Богородицкого сельского Совета народных депутатов от 19 июля 2013 года №8;

4) Правила землепользования и застройки Богородицкого сельского поселения Хотынецкого района Орловской области, утвержденные Решением Богородицкого сельского Совета народных депутатов № 26 от 25 декабря 2012 года;

5) материалы Генерального плана территории муниципального образования «Меловское сельское поселение Хотынецкого района Орловской области», утвержденные Решением Меловского сельского Совета народных депутатов от 02 сентября 2011 года №12;

6) Правила землепользования и застройки Меловского сельского поселения Хотынецкого района Орловской области, утвержденные Решением Меловского сельского Совета народных депутатов № 10 от 16 апреля 2012 года;

7) материалы Генерального плана территории муниципального образования «городское поселение Хотынец», утвержденные Решением Хотынецкого городского Совета народных депутатов от 30 сентября 2011 года №24-ПС;

8) Правила землепользования и застройки МО городское поселение Хотынец Хотынецкого района Орловской области, утвержденные Решением Хотынецкого поселкового Совета народных депутатов от 27 апреля 2012 года №62-ПС;

9) Отчет по геодезическим изысканиям.

### 3. Нормативно-правовая документация

При подготовке документации по планировке территории использовались следующие нормативно-правовые документы:

- 1) Градостроительный кодекс Российской Федерации;
- 2) Земельный кодекс Российской Федерации;
- 3) строительные нормы и правила СНиП 11-04-2003 «Инструкция о порядке разработки, согласования, экспертизы и утверждения градостроительной документации» (в части, не противоречащей Градостроительному Кодексу Российской Федерации (далее - РФ));
- 4) Федеральный закон от 27.12.2002г №184-ФЗ «О техническом регулировании»;
- 5) Федеральный закон от 06.10.2003г №131-ФЗ «Об общих принципах организации местного самоуправления в Российской Федерации»;
- 6) Федеральный закон от 10.01.2002г №7-ФЗ «Об охране окружающей среды»;
- 7) Федеральный закон от 25.06.2002г №73-ФЗ «Об объектах культурного наследия (памятниках истории и культуры) народов Российской Федерации»;
- 8) Градостроительный кодекс Орловской области, утвержденный решением областного Совета народных депутатов от 16.05.2007г. №674-ОЗ (с изменениями и дополнениями);

Взам. инв. №
Подп. и дата
Инв. № подл.

						367/17-01-ПМТ.ТЧ	Лист
							8
Изм.	Кол.уч.	Лист	№ док.	Подпись	Дата		

9) Постановление Правительства Российской Федерации от 31.03.2017г. №420 «Об утверждении правил выполнения инженерных изысканий, необходимых для подготовки документации по планировке территории, перечня видов инженерных изысканий, необходимых для подготовки документации по планировке территории, и о внесении изменений в постановление Правительства Российской Федерации от 19.01.2006г. №20»;

10) Постановление Правительства Орловской области от 01.08.2011г. №250 (ред. От 03.09.2012) «Об утверждении региональных нормативов градостроительного проектирования Орловской области»;

11) Постановление Госстроя РФ от 06.04.1998г. №18-30 «РДС 30-201-98. Система нормативных документов в строительстве. Руководящий документ системы. Инструкция о порядке проектирования и установления красных линий в городах и других поселениях Российской Федерации»;

12) Закон Орловской области от 10.11.2014г. №1686-ОЗ «О перераспределении полномочий между органами местного самоуправления муниципальных образований Орловской области и органами государственной власти Орловской области»;

13) Приказ Министерства строительства и жилищно-коммунального хозяйства Российской Федерации от 25.04.2017г. №742/пр «О порядке установления и отображения красных линий, обозначающих границы территорий, занятых линейными объектами и (или) предназначенных для размещения линейных объектов»

14) СНиП 2.01.51-90 «Инженерно-технические мероприятия гражданской обороны»;

15) Федеральный закон от 21.12.1994 № 68-ФЗ «О защите населения и территорий от чрезвычайных ситуаций природного и техногенного характера»;

16) Санитарно-эпидемиологические правила и нормативы СанПиН 2.2.1/2.1.1.1200-03 «Санитарно-защитные зоны и санитарная классификация предприятий, сооружений и иных объектов»;

17) Свод правил СП 42.13330.2011. «Свод правил. Градостроительство. Планировка и застройка городских и сельских поселений. Актуализированная редакция СНиП 2.07.01-89\*» (далее - СП 42.13330.2011);

18) Федеральный закон от 14.03.1995 № 33-ФЗ «Об особо охраняемых природных территориях»;

Инв. № подл.
Подп. и дата
Взам. инв. №

						367/17-01-ПМТ.ТЧ	Лист
							9
Изм.	Кол.уч	Лист	№ док.	Подпись	Дата		

## II. Положение о размещении линейного объекта

### 1. Общие положения

Проект межевания разработан в соответствии с предоставленными исходными данными в системе координат ведения кадастрового учета на территории Хотынецкого муниципального района Орловской области – МСК-57.

В процессе разработки проекта межевания в границах территории строительства объекта определено количество земельных участков и частей земельных участков, планируемых к образованию, установлен вид кадастровых работ по их формированию, вычислены площади и координаты характерных точек границ земельных участков и частей земельных участков. Результаты построений приведены на чертежах межевания территории масштаба 1:1000.

### 2. Информация о местоположении объекта планирования на кадастровом плане территории

Планируемый линейный объект расположен на территории Богородицкого и Меловского сельских поселений, а также пгт. Хотынец.

Кадастровый округ – 57 – Орловский;

Кадастровый район – 03 – Хотынецкий;

Территория размещения линейного объекта располагается в следующих кадастровых кварталах: 57:03:0060501, 57:03:0060301, 57:03:1000101, 57:03:0950101, 57:03:0060401, 57:03:0890101, 57:03:0060101, 57:03:0830101, 57:03:0060201, 57:03:0800101, 57:03:0790101, 57:03:0040304, 57:03:0040303.

Земли для расположения линейного объекта представлены следующими категориями земель:

неразграниченные земли

земли населенных пунктов

земли сельскохозяйственного назначения

земли лесного фонда

земли промышленности, энергетики, транспорта, связи, радиовещания, телевидения, информатики, земли для обеспечения космической деятельности, земли обороны, безопасности и земли иного специального назначения

Протяженность планируемого линейного объекта на рассматриваемой территории составляет 27,845 км.

Взам. инв. №
Подп. и дата
Инв. № подл.

						367/17-01-ПМТ.ТЧ	Лист
							10
Изм.	Кол.уч.	Лист	№ док.	Подпись	Дата		

### 3. Сведения по установлению границ земельных участков

При разработке проекта межевания за основу приняты проектные границы под временное занятие на период строительства линейного отвода.

Ширина полосы отвода земли под строительство линейного объекта составляет от 2,5 до 4,0 метров в зависимости от стесненности условий строительства и габаритов строительной техники. Образование земельных участков и их частей по целевому назначению выполнено по следующему принципу:

Под временное занятие на период строительства:

- образование земельных участков из земель неразграниченной собственности;
- образование частей земельных участков в земельных участках, находящихся в государственной собственности.

Для установления сервитутов:

- образование частей земельных участков в земельных участках, находящихся в частной собственности юридических и физических лиц.

Проектом предлагается оптимизировать кадастровые работы, путем образования многоконтурных земельных участков. Все виды кадастровых работ, предусмотренные проектом для формирования земельных участков и их частей, соответствуют действующему законодательству.

Сводные показатели результатов разработки проекта межевания по объекту приведены в таблице «Технико-экономические показатели проекта межевания территории».

### 4. Обозначения земельных участков и их частей

Структура обозначения образуемых земельных участков и их частей принята в соответствии с Приказом Минэкономразвития Российской Федерации от 24.11.2008 № 412 «Об утверждении формы межевого плана и требований к его подготовке, примерной формы извещения о проведении собрания о согласовании местоположения границ земельных участков». образуемым земельным участкам присвоены идентификационные порядковые номера, указанные в соответствующих графах ведомостей и на чертежах межевания территории. Идентификационные номера образуемых земельных участков приведены в ведомости «Сводная ведомость образуемых и изменяемых земельных участков».

Земельным участкам, образуемым из земель неразграниченной собственности, присвоена сквозная нумерация с индексом :ЗУ.

На чертеже межевания территории отображены:

- 1) Границы населенных пунктов, включенные в ГКН;
- 2) Границы и обозначение кадастровых кварталов, включенные в ГКН;
- 3) Границы и обозначение учтенных земельных участков, включенные в ГКН;
- 4) Границы временной полосы отвода, согласно проекту планировки территории;

Взам. инв. №
Подп. и дата
Инв. № подл.

						367/17-01-ПМТ.ТЧ	Лист
							11
Изм.	Кол.уч.	Лист	№ док.	Подпись	Дата		

5) Границы образуемых и изменяемых земельных участков, частей земельных участков, условные номера образуемых земельных участков, кадастровые номера учтенных земельных участков, попадающих в зону строительства объекта, в том числе предполагаемых к изъятию;

6) Границы зон с особым режимом использования территории.

### 5. Сведения по установлению границ охранной зоны

Ширина охранной зоны планируемого линейного объекта выбрана в соответствии с СН 461-74 «Нормы отвода земель для линий связи», постановления Правительства Российской Федерации от 9 июня 1995 года №578 «Об утверждении Правил охраны линий и сооружений связи Российской Федерации».

Инв. № подл.	Подп. и дата	Взам. инв. №

						367/17-01-ПМТ.ТЧ	Лист
							12
Изм.	Кол.уч	Лист	№ док.	Подпись	Дата		



**III. Сводная ведомость образуемых и изменяемых земельных участков**

№ п/п	Характеристика исходного (изменяемого) земельного участка						Характеристика образуемого земельного участка								
	Кадастровый номер исходного (изменяемого) земельного участка, кадастровый номер кадастрового квартала	Площадь земельного участка, кв.м	Категория земель	Вид разрешенного использования земельного участка	Сведения о правах на земельный участок	Вид кадастровых работ	Идентификационный номер образуемого земельного участка на чертеже межевания	Обозначение образуемого земельного участка	Количество контуров	Площадь, кв.м	Категория земель	Вид разрешенного использования земельного участка	Характеристика образуемой части	Вид разрешенного использования по классификатору	Цель образования
1	57:03:0040303 57:03:0040304	-	Земли населенных пунктов (неразграниченные земли)	-	-	Образование из неразграниченных земель	1	:3У1	1	3608	Земли населенных пунктов	Для размещения объекта связи	-	Коммунальное обслуживание (3.1)	Под временный отвод на период строительства линии связи в целях установления сервитута
2	57:03:0040303:41	2001	Земли населенных пунктов	Для ведения личного подсобного хозяйства	Собственность, № 57-57-08/011/2009-101 от 20.07.2009, Кузьмин Н.Ф.	Образование части земельного участка	2	57:03:0040303:41/чзУ1	1	38	-	-	Часть земельного участка образована в целях установления сервитута	-	Под временный отвод на период строительства линии связи
3	57:03:0790101 57:03:0060201 57:03:0060101	-	Земли сельскохозяйственного назначения (неразграниченные земли)	-	-	Образование из неразграниченных земель	3	:3У2	6	12412	Земли сельскохозяйственного назначения	Для размещения объекта связи	-	Коммунальное обслуживание (3.1)	Под временный отвод на период строительства линии связи в целях установления сервитута
4	57:03:0790101	-	Земли населенных пунктов (неразграниченные земли)	-	-	Образование из неразграниченных земель	4	:3У3	1	1255	Земли населенных пунктов	Для размещения объекта связи	-	Коммунальное обслуживание (3.1)	Под временный отвод на период строительства линии связи в целях установления сервитута
5	57:03:0060201:748	3900000	Земли сельскохозяйственного назначения	для сельскохозяйственного производства	Собственность, № 57-57-08/010/2014-743 от 24.12.2014, ООО "Брянская мясная компания")	Образование части земельного участка	5	57:03:0060201:748/чзУ1	-	971	-	-	Часть земельного участка образована в целях установления сервитута	-	Под временный отвод на период строительства линии связи
6	57:03:0000000:11	20920000	Земли сельскохозяйственного назначения	для сельскохозяйственного производства	долевая собственность	Образование части	6	57:03:0000000:11/чзУ1	-	5857	-	-	Часть земельного участка образована в целях установления сервитута	-	Под временный отвод на период строительства линии связи

Изм.	Кол.уч	Лист	№ док.	Подпись	Дата

367/17-01-ПМТ.ТЧ

Лист

13

Характеристика исходного (изменяемого) земельного участка							Характеристика образуемого земельного участка								
№ п/п	Кадастровый номер исходного (изменяемого) земельного участка, кадастровый номер кадастрового квартала	Площадь земельного участка, кв.м	Категория земель	Вид разрешенного использования земельного участка	Сведения о правах на земельный участок	Вид кадастровых работ	Идентификационный номер образуемого земельного участка на чертеже межевания	Обозначение образуемого земельного участка	Количество контуров	Площадь, кв.м	Категория земель	Вид разрешенного использования земельного участка	Характеристика образуемой части	Вид разрешенного использования по классификатору	Цель образования
			енного назначения	твенного производства	сть (имеются обременения: Аренда ООО "Орловский лидер")	земельного участка		57:03:0000000:11/чзу2	-	550			участка образована в целях установления сервитута		отвод на период строительства линии связи
								57:03:0000000:11/чзу3	-	2100					
								57:03:0000000:11/чзу4	-	2388					
7	57:03:0000000:22 (57:03:0060101:181 57:03:0060101:182 57:03:0060101:183)	1496000	Земли сельскохозяйственного назначения	для сельскохозяйственного производства	долевая собственность (имеются обременения: Аренда ООО "Брянская мясная компания")	Образование части земельного участка	7	57:03:0000000:22/чзу1	-	13	-	-	Часть земельного участка образована в целях установления сервитута	-	Под временный отвод на период строительства линии связи
								57:03:0000000:22/чзу2	-	2419					
								57:03:0000000:22/чзу3	-	1088					
8	57:03:0060101 57:03:0830101 57:03:0060401 57:03:0060301 57:03:0890101 57:03:0950101 57:03:0060501	-	Земли сельскохозяйственного назначения (неразграниченные земли)	-	-	Образование из неразграниченных земель	8	:344	30	18588	Земли сельскохозяйственного назначения	Для размещения объекта связи	-	Коммунальное обслуживание (3.1)	Под временный отвод на период строительства линии связи в целях установления сервитута
9	57:03:0060101:711	1904000	Земли сельскохозяйственного назначения	для сельскохозяйственного производства	долевая собственность (имеются обременения: Аренда ООО "Брянская мясная компания")	Образование части земельного участка	9	57:03:0060101:711/чзу1	-	3567	-	-	Часть земельного участка образована в целях установления сервитута	-	Под временный отвод на период строительства линии связи
10	57:03:0060101:797	23595	Земли сельскохозяйственного назначения	Для строительства трассы ВОЛС «Мценск-муфта «Орел-Брянск»	сведения о регистрации прав отсутствуют	Образование части земельного участка	10	57:03:0060101:797/чзу1	-	26	-	-	Часть земельного участка образована в целях установления сервитута	-	Под временный отвод на период строительства линии связи
11	57:03:0060101:729	1231179	Земли сельскохозяйственного назначения	для сельскохозяйственного производства	сведения о регистрации прав отсутствуют (имеются обременения: Аренда ООО "Брянская мясная компания")	Образование части земельного участка	11	57:03:0060101:729/чзу1	-	3916	-	-	Часть земельного участка образована в целях установления сервитута	-	Под временный отвод на период строительства линии связи
12	57:03:0060401:707	68000	Земли сельскохозяйственного назначения	для сельскохозяйственного производства	Собственность, №	Образование части	12	57:03:0060401:707/чзу1	-	1875	-	-	Часть земельного участка образована в целях установления сервитута	-	Под временный отвод на период строительства линии связи

№ п/п	Характеристика исходного (изменяемого) земельного участка						Характеристика образуемого земельного участка								
	Кадастровый номер исходного (изменяемого) земельного участка, кадастровый номер кадастрового квартала	Площадь земельного участка, кв.м	Категория земель	Вид разрешенного использования земельного участка	Сведения о правах на земельный участок	Вид кадастровых работ	Идентификационный номер образуемого земельного участка на чертеже межевания	Обозначение образуемого земельного участка	Количество контуров	Площадь, кв.м	Категория земель	Вид разрешенного использования земельного участка	Характеристика образуемой части	Вид разрешенного использования по классификатору	Цель образования
			енного назначения	твенного производства	57:03:0060401:707-57/008/2017-3 от 10.10.2017, 000 "Брянская мясная компания")	земельного участка							участка образована в целях установления сервитута		отвод на период строительства линии связи
13	57:03:0060401:658	204000	Земли сельскохозяйственного назначения	для сельскохозяйственного производства	Собственность, № 57-57-08/010/2014-594 от 11.12.2014 Кривова Н.В.	Образование части земельного участка	13	57:03:0060401:658 /чзу1	1	2630	-	-	Часть земельного участка образована в целях установления сервитута	-	Под временный отвод на период строительства линии связи
14	57:03:0000000:208	5462751	Земли сельскохозяйственного назначения	для сельскохозяйственного производства	Собственность, № 57-57/008-57/008/006/2015-800/2 от 03.06.2015, 000 "Брянская мясная компания")	Образование части земельного участка	14	57:03:0000000:208/чзу1	-	1836	-	-	Часть земельного участка образована в целях установления сервитута	-	Под временный отвод на период строительства линии связи
								57:03:0000000:208/чзу2		1285					
15	57:03:0000000:202	6885000	Земли сельскохозяйственного назначения	для сельскохозяйственного производства	Собственность, № 57-57/008-57/008/006/2015-805/2 от 03.06.2015, 000 "Брянская мясная компания")	Образование части земельного участка	15	57:03:0000000:202/чзу1	-	2818	-	-	Часть земельного участка образована в целях установления сервитута	-	Под временный отвод на период строительства линии связи
16	57:03:0000000:350	204000	Земли сельскохозяйственного назначения	для сельскохозяйственного производства	Собственность, № 57:03:000000:00:350-57/008/2017-2 от 19.06.2017 Кривова Н.В.	Образование части земельного участка	16	57:03:0000000:350/чзу1	1	2738	-	-	Часть земельного участка образована в целях установления сервитута	-	Под временный отвод на период строительства линии связи
17	57:03:0060401:699	136000	Земли сельскохозяйственного назначения	для сельскохозяйственного производства	Собственность, № 57-57-08/010/2014-724 от 30.12.2014 Константинов Ю.А.	Образование части земельного участка	17	57:03:0060401:699 /чзу1	1	687	-	-	Часть земельного участка образована в целях установления сервитута	-	Под временный отвод на период строительства линии связи

Изм.	Кол.уч.	Лист	№ док.	Подпись	Дата

367/17-01-ПМТ.ТЧ

Лист

15

№ п/п	Характеристика исходного (изменяемого) земельного участка						Характеристика образуемого земельного участка								
	Кадастровый номер исходного (изменяемого) земельного участка, кадастровый номер кадастрового квартала	Площадь земельного участка, кв.м	Категория земель	Вид разрешенного использования земельного участка	Сведения о правах на земельный участок	Вид кадастровых работ	Идентификационный номер образуемого земельного участка на чертеже межевания	Обозначение образуемого земельного участка	Количество контуров	Площадь, кв.м	Категория земель	Вид разрешенного использования земельного участка	Характеристика образуемой части	Вид разрешенного использования по классификатору	Цель образования
18	57:03:0060401:642	68000	Земли сельскохозяйственного назначения	для сельскохозяйственного производства	Собственность, № 57-57-08/001/2013-868 от 14.05.2013 Константин Ю.А. (имеются Обременения: Аренда Кривога Н.В.)	Образование части земельного участка	18	57:03:0060401:642/чзуп1	1	875	-	-	Часть земельного участка образована в целях установления сервитута	-	Под временный отвод на период строительства линии связи
19	57:03:0060401:637	68000	Земли сельскохозяйственного назначения	для сельскохозяйственного производства	Собственность, № 57-57-08/001/2013-865 от 14.05.2013 Константин Ю.А. (имеются Обременения: Аренда Кривога Н.В.)	Образование части земельного участка	19	57:03:0060401:637/чзуп1	1	203	-	-	Часть земельного участка образована в целях установления сервитута	-	Под временный отвод на период строительства линии связи
20	57:03:0060401:643	68000	Земли сельскохозяйственного назначения	для сельскохозяйственного производства	Собственность, № 57-57-08/009/2013-067 от 11.06.2013 Константин Ю.А. (имеются Обременения: Аренда Кривога Н.В.)	Образование части земельного участка	20	57:03:0060401:643/чзуп1	1	1317	-	-	Часть земельного участка образована в целях установления сервитута	-	Под временный отвод на период строительства линии связи
21	57:03:0060401:646	68000	Земли сельскохозяйственного назначения	для сельскохозяйственного производства	Собственность, № 57-57-08/009/2013-069 от 11.06.2013 Константин Ю.А. (имеются Обременения: Аренда Кривога Н.В.)	Образование части земельного участка	21	57:03:0060401:646/чзуп1	1	689	-	-	Часть земельного участка образована в целях установления сервитута	-	Под временный отвод на период строительства линии связи

Изм.	Кол.уч.	Лист	№ док.	Подпись	Дата

367/17-01-ПМТ.ТЧ

Лист

16

№ п/п	Характеристика исходного (изменяемого) земельного участка						Характеристика образуемого земельного участка								
	Кадастровый номер исходного (изменяемого) земельного участка, кадастровый номер кадастрового квартала	Площадь земельного участка, кв.м	Категория земель	Вид разрешенного использования земельного участка	Сведения о правах на земельный участок	Вид кадастровых работ	Идентификационный номер образуемого земельного участка на чертеже межевания	Обозначение образуемого земельного участка	Количество контуров	Площадь, кв.м	Категория земель	Вид разрешенного использования земельного участка	Характеристика образуемой части	Вид разрешенного использования по классификатору	Цель образования
22	57:03:0060401:677	68000	Земли сельскохозяйственного назначения	для сельскохозяйственного производства	Собственность, № 57-57-08/001/2014-032 от 30.01.2014 Константин Ю.А. (имеются Обременения: Аренда Кривова Н.В.)	Образование части земельного участка	22	57:03:0060401:677/чзу1	1	2186	-	-	Часть земельного участка образована в целях установления сервитута	-	Под временный отвод на период строительства линии связи
23	57:03:0060401:675	68000	Земли сельскохозяйственного назначения	для сельскохозяйственного производства	Собственность, № 57-57-08/001/2014-031 от 30.01.2014 Константин Ю.А. (имеются Обременения: Аренда Кривова Н.В.)	Образование части земельного участка	23	57:03:0060401:675/чзу1	1	249	-	-	Часть земельного участка образована в целях установления сервитута	-	Под временный отвод на период строительства линии связи
24	57:03:0000000:101	6350288	Земли лесного фонда	Для прочих объектов лесного хозяйства	сведения о регистрации прав отсутствуют	Образование части земельного участка	24	57:03:0000000:101/чзу1	-	291	-	-	Часть земельного участка образована в целях установления сервитута	-	Под временный отвод на период строительства линии связи
25	57:03:0060401:607	377068	Земли сельскохозяйственного назначения	для сельскохозяйственного производства	Собственность, № 57:03:0060401:607-57/008/2017-3 от 02.02.2017,, ООО "Брянская мясная компания")	Образование части земельного участка	25	57:03:0060401:607/чзу1	-	2183	-	-	Часть земельного участка образована в целях установления сервитута	-	Под временный отвод на период строительства линии связи
26	57:03:0060401:605	859996	Земли сельскохозяйственного назначения	для сельскохозяйственного производства	Собственность, № 57:03:0060401:605-57/008/2017-3 от 02.02.2017, ООО "Брянская мясная компания")	Образование части земельного участка	26	57:03:0060401:605/чзу1	-	1921	-	-	Часть земельного участка образована в целях установления сервитута	-	Под временный отвод на период строительства линии связи

Изм.	Кол.уч	Лист	№ док.	Подпись	Дата

367/17-01-ПМТ.ТЧ

Лист

17

Характеристика исходного (изменяемого) земельного участка							Характеристика образуемого земельного участка								
№ п/п	Кадастровый номер исходного (изменяемого) земельного участка, кадастровый номер кадастрового квартала	Площадь земельного участка, кв.м	Категория земель	Вид разрешенного использования земельного участка	Сведения о правах на земельный участок	Вид кадастровых работ	Идентификационный номер образуемого земельного участка на чертеже межевания	Обозначение образуемого земельного участка	Количество контуров	Площадь, кв.м	Категория земель	Вид разрешенного использования земельного участка	Характеристика образуемой части	Вид разрешенного использования по классификатору	Цель образования
27	57:03:0060401:609	513791	Земли сельскохозяйственного назначения	для сельскохозяйственного производства	Собственность, № 57:03:0060401:609-57/008/2017-4 от 02.02.2017, ООО "Брянская мясная компания")	Образование части земельного участка	27	57:03:0060401:609/чз1	-	58	-	-	Часть земельного участка образована в целях установления сервитута	-	Под временный отвод на период строительства линии связи
28	57:03:0060401:606	1044444	Земли сельскохозяйственного назначения	для сельскохозяйственного производства	Собственность, № 57:03:0060401:606-57/008/2017-4 от 02.02.2017, ООО "Брянская мясная компания")	Образование части земельного участка	28	57:03:0060401:606/чз1	-	4140	-	-	Часть земельного участка образована в целях установления сервитута	-	Под временный отвод на период строительства линии связи
29	57:03:0060401:608	519426	Земли сельскохозяйственного назначения	для сельскохозяйственного производства	Собственность, № 57:03:0060401:608-57/008/2017-4 от 02.02.2017, ООО "Брянская мясная компания")	Образование части земельного участка	29	57:03:0060401:608/чз1	-	440	-	-	Часть земельного участка образована в целях установления сервитута	-	Под временный отвод на период строительства линии связи
30	57:03:0060501:7 (57:03:0060501:32)	300000	Земли сельскохозяйственного назначения	Для ведения крестьянского (фермерского) хозяйства	Собственность, № 57-57-08/010/2014-165 от 01.10.2014, Воробьев В.Н.	Образование части земельного участка	30	57:03:0060501:7/чз1	-	614	-	-	Часть земельного участка образована в целях установления сервитута	-	Под временный отвод на период строительства линии связи
31	57:03:0000000:42	755019	Земли промышленности, энергетики, транспорта, связи, радиовещания, телевидения, информатики, земли для обеспечения космической деятельности, земли обороны, безопасности и земли иного специального назначения Для размещения	Для размещения и эксплуатации автомобильных дорог	Собственность, № 57-57-01/050/2009-072 от 24.04.2009 РФ; Постоянное (бессрочное) пользование ФКУ "Управление автомобильн	Образование части земельного участка	31	57:03:0000000:42/чз1	-	58	-	-	Часть земельного участка образована в целях установления сервитута	-	Под временный отвод на период строительства линии связи
								57:03:0000000:42/чз2	-	154					
								57:03:0000000:42/чз3	-	107					
								57:03:0000000:42/чз4	-	117					
								57:03:0000000:42/чз5	-	87					

Изм.	Кол.уч.	Лист	№ док.	Подпись	Дата

367/17-01-ПМТ.ТЧ

Лист

18

Характеристика исходного (изменяемого) земельного участка							Характеристика образуемого земельного участка								
№ п/п	Кадастровый номер исходного (изменяемого) земельного участка, кадастровый номер кадастрового квартала	Площадь земельного участка, кв.м	Категория земель	Вид разрешенного использования земельного участка	Сведения о правах на земельный участок	Вид кадастровых работ	Идентификационный номер образуемого земельного участка на чертеже межевания	Обозначение образуемого земельного участка	Количество контуров	Площадь, кв.м	Категория земель	Вид разрешенного использования земельного участка	Характеристика образуемой части	Вид разрешенного использования по классификатору	Цель образования
			объектов энергетики		о/у магистрали Москва-Бобринск Федеральное дорожное агентство			57:03:0000000:42/Чзуб	-	135					
32	57:03:0060301:2	300	Земли населенных пунктов	Для размещения антенной башни сотовой связи	Собственность, № 57-08/006/2013-405 от 15.10.2013 ПАО "Мобильные ТелеСистемы"	Образование части земельного участка	32	57:03:0060301:2/Чзуб1	-	35	-	-	Часть земельного участка образована в целях установления сервитута	-	Под временный отвод на период строительства линии связи
33	57:03:1000101 57:03:0060301	-	Земли населенных пунктов (неразграниченные земли)	-	-	Образование из неразграниченных земель	33	:395	3	1605	Земли населенных пунктов	Для размещения объекта связи	-	Коммунальное обслуживание (3.1)	Под временный отвод на период строительства линии связи в целях установления сервитута
34	57:03:1000101:73	400	Земли населенных пунктов	Для строительства антенно-мачтовых сооружений	Собственность 57:03:1000101:73-57/072/2018-2 от 31.08.2018	Образование части земельного участка	34	57:03:1000101:73/Чзуб1	-	74	-	-	Часть земельного участка образована в целях установления сервитута	-	Под временный отвод на период строительства линии связи
35	57:03:0060301:301	14280000	Земли сельскохозяйственного назначения	для сельскохозяйственного производства	Собственность, № 57-08/007/2014-182 от 24.12.2014, ООО "Брянская мясная компания")	Образование части земельного участка	35	57:03:0060301:301/чзуб1	-	305	-	-	Часть земельного участка образована в целях установления сервитута	-	Под временный отвод на период строительства линии связи
								57:03:0060301:301/чзуб2	-	957					
								57:03:0060301:301/чзуб3	-	686					

Изм.	Кол.уч.	Лист	№ док.	Подпись	Дата

367/17-01-ПМТ.ТЧ

Лист

19

№ п/п	Характеристика исходного (изменяемого) земельного участка						Характеристика образуемого земельного участка								
	Кадастровый номер исходного земельного участка, кадастровый номер кадастрового квартала	Площадь земельного участка, кв.м	Категория земель	Вид разрешенного использования земельного участка	Сведения о правах на земельный участок	Вид кадастровых работ	Идентификационный номер образуемого земельного участка на чертеже межевания	Обозначение образуемого земельного участка	Количество контуров	Площадь, кв.м	Категория земель	Вид разрешенного использования земельного участка	Характеристика образуемой части	Вид разрешенного использования по классификатору	Цель образования
								57:03:0060301:301/чзуч	-	175					
36	57:03:0000000:322	68000	Земли сельскохозяйственного назначения	для сельскохозяйственного производства	Собственность, № 57:03:0000000:322-57/008/2017-3 от 13.07.2017, Пилюгин С.В.	Образование части земельного участка	36	57:03:0000000:322/чзуч1	-	543	-	-	Часть земельного участка образована в целях установления сервитута	-	Под временный отвод на период строительства линии связи
37	57:03:0040303:19	400	Земли населенных пунктов	Для размещения объектов связи, радиовещания, телевидения, информатики	Собственность № 57-57-16/002/2010-522 от 24.12.2010	Образование части земельного участка	37	57:03:0040303:19/чзуч1	-	46	-	-	Часть земельного участка образована в целях установления сервитута	-	Под временный отвод на период строительства линии связи

Изм.	Кол.уч	Лист	№ док.	Подпись	Дата

367/17-01-ПМТ.ТЧ

Лист

20



IV. Техничко-экономические показатели проекта межевания территории

№ п/п	Показатели	Образуемые			
		Земельные участки		Части земельных участков	
		Кол-во, ед	Площадь, кв.м	Кол-во, ед	Площадь, кв.м
1	2	3	4	5	6
1	Под постоянную полосу отвода (не требует изъятия)	-	-	-	-
2	Под постоянную полосу отвода (изъятие)	-	-	-	-
3	Под установление сервитутов (временное занятие на период строительства)	4	35863	32	57052
5	Итого	4	35863	32	57052

Всего под временный отвод, кв.м: 92915

Инв. № подл.	Подп. и дата	Взам. инв. №

						367/17-01-ПМТ.ТЧ	Лист
							21
Изм.	Кол.уч	Лист	№ док.	Подпись	Дата		

### V. Ведомость координат образуемых земельных участков и частей земельных участков

Идентификационный номер образуемого земельного участка или части земельного участка	Обозначение (кадастровый номер) образуемого земельного участка или части земельного участка	Площадь земельного участка или части земельного участка, кв.м	Номер контура многоконтурного земельного участка	Координаты поворотных точек образуемых земельных участков или частей земельных участков			№ п/п исключаемой границы в границах участка/контура	Координаты поворотных точек граници, исключаемых из образуемого земельного участка		
				№ точки	X	Y		№ точки	X	Y
1	3У1	3608	-	521	5875051,08	2243521,91				
				522	5875050,61	2243525,93				
				2	5875034,91	2243521,70				
				3	5875011,64	2243532,36				
				4	5874995,06	2243531,13				
				н1	5874933,33	2243525,59				
				н2	5874929,05	2243525,21				
				6	5874928,92	2243526,59				
				7	5874912,14	2243525,67				
				8	5874859,35	2243526,94				
				9	5874850,41	2243674,72				
				10	5874844,98	2243764,36				
				11	5874851,78	2243864,85				
				12	5874841,59	2244010,38				
				13	5874802,36	2243999,42				
				14	5874680,69	2243968,13				
				15	5874613,72	2243975,78				
				489	5874614,96	2243971,61				
				490	5874680,97	2243964,07				
				491	5874803,40	2243995,55				
				492	5874837,93	2244005,30				
				493	5874847,77	2243864,85				
				494	5874840,98	2243764,37				
				495	5874846,41	2243674,48				
				496	5874855,57	2243523,03				
				497	5874912,43	2243521,68				
				498	5874947,43	2243523,61				
499	5875010,91	2243528,29								
500	5875034,55	2243517,47								
521	5875051,08	2243521,91								
2	57:03:0040303:41/чзц1	38	-	н2	5874929,05	2243525,21				
				н1	5874933,33	2243525,59				
				4	5874995,06	2243531,13				
				5	5874946,88	2243527,58				

Изм.	Кол.уч	Лист	№ док.	Подпись	Дата

367/17-01-ПМТ.ТЧ

Лист

22

Идентификационный номер образуемого земельного участка или части земельного участка	Обозначение (кадастровый номер) образуемого земельного участка или части земельного участка	Площадь земельного участка или части земельного участка, кв.м	Номер контура многоконтурного земельного участка	Координаты поворотных точек образуемых земельных участков или частей земельных участков			№ п/п исключаемой границы в границах участка/контура	Координаты поворотных точек границ, исключаемых из образуемого земельного участка		
				№ точки	X	Y		№ точки	X	Y
				6	5874928,92	2243526,59				
				н2	5874929,05	2243525,21				
3	392			489	5874614,96	2243971,61				
				15	5874613,72	2243975,78				
		678	1	16	5874592,66	2243978,22				
				17	5874450,32	2243936,64				
				487	5874452,03	2243932,97				
				488	5874592,83	2243974,10				
				489	5874614,96	2243971,61				
				481	5873550,61	2243776,41				
				482	5873747,52	2243880,30				
				483	5874053,89	2243812,74				
				484	5874150,15	2243836,82				
				20	5874154,45	2243842,02				
				21	5874053,83	2243816,85				
				22	5873746,95	2243884,53				
				23	5873551,18	2243781,23				
				24	5873365,29	2243944,46				
				25	5873181,75	2244044,81				
				26	5872969,84	2243858,85				
		10252	2	27	5872628,72	2243659,64				
				28	5872450,07	2243389,53				
				29	5872089,20	2243089,32				
				30	5872089,43	2243088,54				
				474	5872090,20	2243085,92				
				475	5872090,43	2243085,14				
				476	5872453,09	2243386,84				
				477	5872631,54	2243656,66				
				478	5872972,19	2243855,59				
				479	5873182,29	2244039,96				
				480	5873362,99	2243941,17				
				481	5873550,61	2243776,41				
				34	5871777,93	2242816,40				
				470	5871781,21	2242818,70				
		122	3	471	5871777,46	2242824,78				
				472	5871793,33	2242837,98				
				473	5871792,62	2242838,37				
				31	5871790,23	2242839,63				

Изм.	Кол.уч	Лист	№ док.	Подпись	Дата

367/17-01-ПМТ.ТЧ

Лист

23

Идентификационный номер образуемого земельного участка или части земельного участка	Обозначение (кадастровый номер) образуемого земельного участка или части земельного участка	Площадь земельного участка или части земельного участка, кв.м	Номер контура многоконтурного земельного участка	Координаты поворотных точек образуемых земельных участков или частей земельных участков			№ п/п исключаемой границы в границах участка/контура	Координаты поворотных точек границ, исключаемых из образуемого земельного участка			
				№ точки	X	Y		№ точки	X	Y	
				32	5871789,52	2242840,02					
				33	5871772,23	2242825,63					
				34	5871777,93	2242816,40					
		718	4	461	5870916,90	2241683,01					
				462	5870891,45	2241756,65					
				463	5870962,77	2241824,15					
				41	5870961,08	2241828,06					
				42	5870886,83	2241757,78					
				43	5870913,18	2241681,52					
				461	5870916,90	2241683,01					
		138	5	459	5870972,97	2241520,73					
				460	5870961,74	2241553,23					
				44	5870958,04	2241551,68					
				45	5870969,30	2241519,08					
				459	5870972,97	2241520,73					
		504	6	456	5871110,76	2241031,54					
				48	5871109,54	2241035,37					
				49	5870983,57	2241007,37					
				455	5870990,92	2241004,90					
				456	5871110,76	2241031,54					
4	393	1255	-	486	5874380,41	2243912,05					
				487	5874452,03	2243932,97					
				17	5874450,32	2243936,64					
				18	5874379,21	2243915,87					
				19	5874168,49	2243845,53					
				20	5874154,45	2243842,02					
				484	5874150,15	2243836,82					
				485	5874169,61	2243841,69					
				486	5874380,41	2243912,05					
5	57:03:0060201:74.8/чзц1			971	-	474	5872090,20	2243085,92			
		30	5872089,43			2243088,54					
		31	5871790,23			2242839,63					
		473	5871792,62			2242838,37					
		474	5872090,20			2243085,92					

Изм.	Кол.уч	Лист	№ док.	Подпись	Дата

367/17-01-ПМТ.ТЧ

Лист  
24

Идентификационный номер образуемого земельного участка или части земельного участка	Обозначение (кадастровый номер) образуемого земельного участка или части земельного участка	Площадь земельного участка или части земельного участка, кв.м	Номер контура многоконтурного земельного участка	Координаты поворотных точек образуемых земельных участков или частей земельных участков			№ п/п исключаемой границы в границах участка/контура	Координаты поворотных точек границ, исключаемых из образуемого земельного участка		
				№ точки	X	Y		№ точки	X	Y
6	57:03:0000000:11/чзу1	5857	-	467	5871558,07	2242244,12				
				468	5871812,85	2242606,91				
				469	5871866,43	2242680,68				
				470	5871781,21	2242818,70				
				34	5871777,93	2242816,40				
				35	5871861,62	2242680,86				
				36	5871809,60	2242609,23				
				37	5871555,01	2242246,71				
				38	5871434,03	2242127,02				
				39	5871207,18	2241945,63				
				40	5871117,01	2241975,67				
				41	5870961,08	2241828,06				
				463	5870962,77	2241824,15				
				464	5871118,02	2241971,11				
				465	5871207,98	2241941,15				
				466	5871436,70	2242124,03				
				467	5871558,07	2242244,12				
	57:03:0000000:11/чзу2	550	-	460	5870961,74	2241553,23				
				461	5870916,90	2241683,01				
				43	5870913,18	2241681,52				
				44	5870958,04	2241551,68				
				460	5870961,74	2241553,23				
	57:03:0000000:11/чзу3	2100	-	457	5871130,32	2241035,89				
				458	5870974,58	2241516,07				
				459	5870972,97	2241520,73				
				45	5870969,30	2241519,08				
				46	5870970,79	2241514,80				
				47	5871125,16	2241038,84				
				48	5871109,54	2241035,37				
				456	5871110,76	2241031,54				
				457	5871130,32	2241035,89				
	57:03:0000000:11/чзу4	2388	-	453	5870680,24	2240932,89				
				454	5870965,80	2240999,32				
				455	5870990,92	2241004,90				
				49	5870983,57	2241007,37				
				50	5870964,91	2241003,22				
				51	5870679,07	2240936,73				
				52	5870555,69	2240889,70				

Изм.	Кол.уч	Лист	№ док.	Подпись	Дата

367/17-01-ПМТ.ТЧ

Лист  
25

Идентификационный номер образуемого земельного участка или части земельного участка	Обозначение (кадастровый номер) образуемого земельного участка или части земельного участка	Площадь земельного участка или части земельного участка, кв.м	Номер контура многоконтурного земельного участка	Координаты поворотных точек образуемых земельных участков или частей земельных участков			№ п/п исключаемой границы в границах участка/контура	Координаты поворотных точек границ, исключаемых из образуемого земельного участка			
				№ точки	X	Y		№ точки	X	Y	
				53	5870409,37	2240869,75					
				451	5870408,37	2240865,57					
				452	5870556,68	2240885,80					
				453	5870680,24	2240932,89					
7	57:03:0000000:22/чзу1	13	-	448	5870329,28	2240855,55					
				449	5870334,51	2240856,26					
				55	5870335,35	2240858,90					
				56	5870329,89	2240858,15					
				448	5870329,28	2240855,55					
	57:03:0000000:22/чзу2			2419	-	447	5870168,81	2240833,67			
		448	5870329,28			2240855,55					
		56	5870329,89			2240858,15					
		57	5870168,83			2240836,19					
		58	5870100,98			2240846,31					
		59	5869881,70			2240887,77					
		60	5869801,75			2240895,81					
		61	5869688,10			2240947,94					
		62	5869581,32			2240921,69					
		63	5869384,90			2240924,24					
		64	5869384,59			2240920,28					
		440	5869387,07			2240919,83					
		441	5869387,21			2240921,71					
		442	5869581,61			2240919,19					
		443	5869687,85			2240945,30					
		444	5869801,09			2240893,36					
		445	5869881,35	2240885,29							
	57:03:0000000:22/чзу3	1088	-	446	5870100,57	2240843,84					
				447	5870168,81	2240833,67					
				436	5869352,86	2240480,43					
				437	5869386,75	2240915,84					
				67	5869384,28	2240916,28					
8	:344	299	1	68	5869350,56	2240483,10					
				436	5869352,86	2240480,43					
				451	5870408,37	2240865,57					
				53	5870409,37	2240869,75					
				54	5870335,61	2240859,69					
		55	5870335,35	2240858,90							
		449	5870334,51	2240856,26							

Изм.	Кол.уч	Лист	№ док.	Подпись	Дата

367/17-01-ПМТ.ТЧ

Лист

26

Идентификационный номер образуемого земельного участка или части земельного участка	Обозначение (кадастровый номер) образуемого земельного участка или части земельного участка	Площадь земельного участка или части земельного участка, кв.м	Номер контура многоконтурного земельного участка	Координаты поворотных точек образуемых земельных участков или частей земельных участков			№ п/п исключаемой границы в границах участка/контура	Координаты поворотных точек границ, исключаемых из образуемого земельного участка			
				№ точки	X	Y		№ точки	X	Y	
				450	5870334,25	2240855,47					
				451	5870408,37	2240865,57					
		16	2	438	5869387,50	2240915,71					
				439	5869387,81	2240919,70					
				440	5869387,07	2240919,83					
				64	5869384,59	2240920,28					
				65	5869383,85	2240920,41					
				66	5869383,54	2240916,41					
				67	5869384,28	2240916,28					
				437	5869386,75	2240915,84					
				438	5869387,50	2240915,71					
				10	3	435	5869353,55	2240479,63			
		436	5869352,86			2240480,43					
		68	5869350,56			2240483,10					
		69	5869349,87			2240483,90					
		70	5869349,68			2240481,47					
		71	5869350,37			2240480,65					
		433	5869352,66			2240477,90					
		434	5869353,35			2240477,07					
		435	5869353,55			2240479,63					
		106	4			424	5868786,28	2239225,35			
				425	5868785,70	2239225,82					
				79	5868783,74	2239227,38					
				80	5868783,16	2239227,85					
				81	5868772,73	2239214,37					
				82	5868768,04	2239217,43					
				422	5868765,40	2239214,38					
				423	5868773,63	2239209,00					
		8658	5	424	5868786,28	2239225,35					
				416	5867928,22	2239122,56					
				417	5868062,28	2239256,75					
				418	5868102,63	2239412,75					
				419	5868171,18	2239519,75					
				420	5868252,35	2239550,13					
				421	5868759,85	2239218,01					

Изм.	Кол.уч	Лист	№ док.	Подпись	Дата

367/17-01-ПМТ.ТЧ

Лист

27

Идентификационный номер образуемого земельного участка или части земельного участка	Обозначение (кадастровый номер) образуемого земельного участка или части земельного участка	Площадь земельного участка или части земельного участка, кв.м	Номер контура многоконтурного земельного участка	Координаты поворотных точек образуемых земельных участков или частей земельных участков			№ п/п исключаемой границы в границах участка/контура	Координаты поворотных точек границ, исключаемых из образуемого земельного участка		
				№ точки	X	Y		№ точки	X	Y
				83	5868762,53	2239221,04				
				84	5868252,85	2239554,58				
				85	5868168,53	2239523,03				
				86	5868098,92	2239414,37				
				87	5868058,68	2239258,81				
				88	5867926,11	2239126,11				
				89	5867809,84	2239092,01				
				90	5867572,50	2239061,50				
				91	5867263,09	2238923,74				
				92	5867044,46	2238731,09				
				93	5867044,98	2238730,55				
				411	5867046,71	2238728,74				
				412	5867047,23	2238728,20				
				413	5867265,27	2238920,33				
				414	5867573,59	2239057,60				
				415	5867810,66	2239088,08				
				416	5867928,22	2239122,56				
				371	5866170,98	2239364,92				
				372	5866171,39	2239365,56				
				103	5866172,74	2239367,68				
				104	5866173,15	2239368,31				
				105	5866113,87	2239415,62				
				106	5866113,46	2239414,99				
				369	5866112,08	2239412,89				
				370	5866111,67	2239412,26				
				371	5866170,98	2239364,92				
				367	5865524,74	2239880,65				
				107	5865527,13	2239882,90				
				108	5865527,68	2239883,42				
				109	5865511,14	2239896,63				
				110	5865497,01	2239908,22				
				365	5865494,20	2239905,36				
				366	5865508,62	2239893,52				
				367	5865524,74	2239880,65				
				113	5864985,25	2240320,41				
		304	6							
		157	7							
		113	8							

Изм.	Кол.уч	Лист	№ док.	Подпись	Дата

367/17-01-ПМТ.ТЧ

Лист  
28



Идентификационный номер образуемого земельного участка или части земельного участка	Обозначение (кадастровый номер) образуемого земельного участка или части земельного участка	Площадь земельного участка или части земельного участка, кв.м	Номер контура многоконтурного земельного участка	Координаты поворотных точек образуемых земельных участков или частей земельных участков			№ п/п исключаемой границы в границах участка/контура	Координаты поворотных точек границ, исключаемых из образуемого земельного участка		
				№ точки	X	Y		№ точки	X	Y
				114	5864962,70	2240337,45				
				115	5864962,06	2240337,03				
				360	5864959,85	2240335,57				
				361	5864959,18	2240335,14				
				362	5864981,93	2240317,91				
				113	5864985,25	2240320,41				
				355	5864377,03	2240780,76				
				356	5864377,37	2240781,45				
				119	5864378,48	2240783,75				
				120	5864378,81	2240784,43				
				121	5864355,04	2240802,64				
				122	5864354,72	2240801,94				
				353	5864353,66	2240799,61				
				354	5864353,34	2240798,91				
				355	5864377,03	2240780,76				
				130	5863723,46	2241521,13				
				131	5863716,34	2241522,93				
				344	5863714,34	2241519,32				
				345	5863721,12	2241517,59				
				346	5863721,56	2241518,26				
				129	5863723,02	2241520,46				
				130	5863723,46	2241521,13				
				335	5863410,87	2242024,78				
				140	5863413,83	2242027,58				
				141	5863316,40	2242181,66				
				142	5863206,43	2242239,13				
				143	5863054,97	2242301,18				
				144	5863020,47	2242288,79				
				331	5863023,03	2242285,46				
				332	5863054,87	2242296,89				
				333	5863204,74	2242235,49				
				334	5863313,59	2242178,62				
				335	5863410,87	2242024,78				
				330	5862762,72	2242192,03				
				145	5862957,36	2242266,14				

Изм.	Кол.уч	Лист	№ док.	Подпись	Дата

367/17-01-ПМТ.ТЧ

Лист  
29

Идентификационный номер образуемого земельного участка или части земельного участка	Обозначение (кадастровый номер) образуемого земельного участка или части земельного участка	Площадь земельного участка или части земельного участка, кв.м	Номер контура многоконтурного земельного участка	Координаты поворотных точек образуемых земельных участков или частей земельных участков			№ п/п исключаемой границы в границах участка/контура	Координаты поворотных точек границ, исключаемых из образуемого земельного участка			
				№ точки	X	Y		№ точки	X	Y	
				146	5862634,49	2242150,25					
				147	5862626,20	2242151,98					
				328	5862619,10	2242149,38					
				329	5862634,78	2242146,11					
				330	5862762,72	2242192,03					
		63	13	321	5862119,59	2242689,29					
				154	5862122,76	2242691,87					
				155	5862115,47	2242705,79					
				320	5862112,21	2242703,38					
				321	5862119,59	2242689,29					
		119	14	160	5861803,69	2243151,45					
				161	5861788,21	2243176,78					
				162	5861787,61	2243176,32					
				313	5861785,62	2243174,79					
				314	5861785,02	2243174,33					
				315	5861800,49	2243149,03					
		1	15	160	5861803,69	2243151,45					
				165	5861453,06	2243567,16					
				166	5861452,83	2243567,43					
				309	5861450,01	2243564,58					
				310	5861450,08	2243564,50					
				311	5861450,64	2243565,00					
				164	5861452,50	2243566,66					
		10	16	165	5861453,06	2243567,16					
				168	5861403,35	2243621,22					
				169	5861401,63	2243623,09					
				170	5861401,15	2243622,50					
				305	5861399,56	2243620,54					
				306	5861399,08	2243619,95					
				307	5861400,82	2243618,08					
		225	17	168	5861403,35	2243621,22					
				174	5860786,14	2244240,90					
				175	5860739,42	2244272,25					
				176	5860739,12	2244271,55					

Изм.	Кол.уч.	Лист	№ док.	Подпись	Дата

367/17-01-ПМТ.ТЧ

Лист  
30

Идентификационный номер образуемого земельного участка или части земельного участка	Обозначение (кадастровый номер) образуемого земельного участка или части земельного участка	Площадь земельного участка или части земельного участка, кв.м	Номер контура многоконтурного земельного участка	Координаты поворотных точек образуемых земельных участков или частей земельных участков			№ п/п исключаемой границы в границах участка/контура	Координаты поворотных точек границ, исключаемых из образуемого земельного участка		
				№ точки	X	Y		№ точки	X	Y
				299	5860738,13	2244269,20				
				300	5860737,83	2244268,50				
				301	5860784,50	2244237,18				
				302	5860784,81	2244237,88				
				173	5860785,83	2244240,20				
				174	5860786,14	2244240,90				
				180	5860223,02	2244832,39				
				181	5860193,67	2244864,04				
				182	5860193,21	2244863,43				
				293	5860191,68	2244861,41				
		150	18	294	5860191,22	2244860,80				
				295	5860212,96	2244837,35				
				296	5860214,85	2244836,42				
				179	5860221,13	2244833,32				
				180	5860223,02	2244832,39				
				286	5859984,16	2246479,19				
				189	5859988,21	2246480,40				
		42	19	190	5859982,15	2246488,93				
				285	5859978,11	2246487,71				
				286	5859984,16	2246479,19				
				282	5859876,53	2246630,82				
				283	5859877,16	2246631,22				
		158	20	192	5859879,28	2246632,55				
				193	5859879,92	2246632,95				
				194	5859857,21	2246664,93				
				281	5859853,56	2246663,16				
				282	5859876,53	2246630,82				
				279	5859739,19	2246653,71				
				196	5859736,58	2246656,81				
		87	21	197	5859718,03	2246645,83				
				278	5859720,34	2246642,55				
				279	5859739,19	2246653,71				
				263	5859288,87	2246691,36				
		753	22	264	5859348,43	2246810,87				
				265	5859380,51	2246800,63				

Изм.	Кол.уч	Лист	№ док.	Подпись	Дата

367/17-01-ПМТ.ТЧ

Лист  
31

Идентификационный номер образуемого земельного участка или части земельного участка	Обозначение (кадастровый номер) образуемого земельного участка или части земельного участка	Площадь земельного участка или части земельного участка, кв.м	Номер контура многоконтурного земельного участка	Координаты поворотных точек образуемых земельных участков или частей земельных участков			№ п/п исключаемой границы в границах участка/контура	Координаты поворотных точек границ, исключаемых из образуемого земельного участка		
				№ точки	X	Y		№ точки	X	Y
				210	5859381,20	2246804,61				
				211	5859346,38	2246815,72				
				212	5859286,37	2246695,31				
				213	5859256,88	2246694,71				
				262	5859280,33	2246691,18				
				263	5859288,87	2246691,36				
				259	5859176,38	2246689,07				
				216	5859176,61	2246693,08				
				217	5859054,37	2246690,59				
				218	5859066,08	2246878,34				
				219	5859065,32	2246878,15				
				256	5859062,77	2246877,53				
				257	5859062,01	2246877,34				
				258	5859050,10	2246686,51				
				259	5859176,38	2246689,07				
				250	5859048,42	2247257,95				
				225	5859052,40	2247258,50				
				226	5859043,27	2247298,46				
				249	5859039,30	2247297,88				
				250	5859048,42	2247257,95				
				232	5859054,46	2247541,65				
				243	5859052,23	2247544,97				
				244	5859026,00	2247526,06				
				231	5859027,88	2247522,48				
				232	5859054,46	2247541,65				
				235	5859164,03	2247620,65				
				236	5859050,42	2247787,64				
				237	5858911,32	2247991,73				
				238	5858906,04	2247993,13				
				239	5859047,12	2247785,39				
				240	5859158,54	2247621,62				
				241	5859097,68	2247577,74				
				234	5859099,91	2247574,42				
				235	5859164,03	2247620,65				

Изм.	Кол.уч	Лист	№ док.	Подпись	Дата

367/17-01-ПМТ.ТЧ

Лист

32

Идентификационный номер образуемого земельного участка или части земельного участка	Обозначение (кадастровый номер) образуемого земельного участка или части земельного участка	Площадь земельного участка или части земельного участка, кв.м	Номер контура многоконтурного земельного участка	Координаты поворотных точек образуемых земельных участков или частей земельных участков			№ п/п исключаемой границы в границах участка/контура	Координаты поворотных точек границ, исключаемых из образуемого земельного участка		
				№ точки	X	Y		№ точки	X	Y
		482	27	400	5866277,95	2239115,59				
				377	5866276,48	2239119,41				
				378	5866176,02	2239052,24				
				399	5866177,86	2239048,66				
				400	5866277,95	2239115,59				
		10	28	397	5866131,84	2239017,89				
				380	5866130,00	2239021,47				
				381	5866127,82	2239020,02				
				396	5866129,69	2239016,45				
		4	29	397	5866131,84	2239017,89				
				392	5866070,02	2238983,64				
				385	5866073,34	2238985,89				
				386	5866072,70	2238986,80				
				391	5866069,39	2238984,55				
		48	30	392	5866070,02	2238983,64				
				387	5865994,66	2239098,12				
				388	5865993,47	2239099,82				
				515	5865985,06	2239106,20				
				520	5865983,22	2239102,57				
				389	5865990,55	2239097,01				
				390	5865991,63	2239095,48				
		3	31	387	5865994,66	2239098,12				
				275	5859674,12	2246615,17				
				276	5859674,75	2246615,55				
				199	5859672,58	2246618,91				
				200	5859671,95	2246618,54				
9	57:03:0060101:711/чзуч1	3567	-	275	5859674,12	2246615,17				
				429	5869219,05	2239757,84				
				430	5869263,55	2239830,27				
				431	5869290,56	2239915,37				
				432	5869341,93	2240340,04				
				433	5869352,66	2240477,90				
				71	5869350,37	2240480,65				
				72	5869339,44	2240340,29				
				73	5869288,11	2239915,90				

Изм.	Кол.уч	Лист	№ док.	Подпись	Дата

367/17-01-ПМТ.ТЧ

Лист

33

Идентификационный номер образуемого земельного участка или части земельного участка	Обозначение (кадастровый номер) образуемого земельного участка или части земельного участка	Площадь земельного участка или части земельного участка, кв.м	Номер контура многоконтурного земельного участка	Координаты поворотных точек образуемых земельных участков или частей земельных участков			№ п/п исключаемой границы в границах участка/контура	Координаты поворотных точек границ, исключаемых из образуемого земельного участка		
				№ точки	X	Y		№ точки	X	Y
				74	5869261,26	2239831,32				
				75	5869217,02	2239759,31				
				76	5869132,69	2239659,83				
				77	5869010,40	2239511,70				
				78	5868869,61	2239338,36				
				79	5868783,74	2239227,38				
				425	5868785,70	2239225,82				
				426	5868871,57	2239336,81				
				427	5869012,33	2239510,12				
				428	5869134,61	2239658,22				
				429	5869219,05	2239757,84				
10	57:03:0060101:797/чзц1			422	5868765,40	2239214,38				
				82	5868768,04	2239217,43				
		26	-	83	5868762,53	2239221,04				
				421	5868759,85	2239218,01				
				422	5868765,40	2239214,38				
11	57:03:0060101:729/чзц1			410	5867038,94	2238721,90				
				411	5867046,71	2238728,74				
				93	5867044,98	2238730,55				
				94	5867039,18	2238725,44				
				95	5867000,25	2238770,45				
				96	5866961,23	2238879,66				
				97	5866832,24	2239185,00				
				98	5866758,84	2239279,87				
				99	5866638,71	2239259,41				
		3916	-	100	5866476,65	2239073,97				
				101	5866305,78	2239247,24				
				102	5866189,25	2239354,50				
				103	5866172,74	2239367,68				
				372	5866171,39	2239365,56				
				373	5866187,62	2239352,60				
				374	5866303,15	2239246,27				
				375	5866289,11	2239126,96				
				376	5866276,75	2239118,70				
				401	5866277,67	2239116,30				

Изм.	Кол.уч	Лист	№ док.	Подпись	Дата

367/17-01-ПМТ.ТЧ

Лист  
34

Идентификационный номер образуемого земельного участка или части земельного участка	Обозначение (кадастровый номер) образуемого земельного участка или части земельного участка	Площадь земельного участка или части земельного участка, кв.м	Номер контура многоконтурного земельного участка	Координаты поворотных точек образуемых земельных участков или частей земельных участков			№ п/п исключаемой границы в границах участка/контура	Координаты поворотных точек границ, исключаемых из образуемого земельного участка			
				№ точки	X	Y		№ точки	X	Y	
				402	5866291,46	2239125,52					
				403	5866305,40	2239244,02					
				404	5866476,76	2239070,30					
				405	5866640,01	2239257,09					
				406	5866757,78	2239277,15					
				407	5866830,06	2239183,72					
				408	5866958,90	2238878,75					
				409	5866998,05	2238769,17					
				410	5867038,94	2238721,90					
12	57:03:0060401:707/чзц1	1875	-	369	5866112,08	2239412,89					
				106	5866113,46	2239414,99					
				107	5865527,13	2239882,90					
				367	5865524,74	2239880,65					
				368	5865525,30	2239881,17					
				369	5866112,08	2239412,89					
13	57:03:0060401:658/чзц1	2630	-	365	5865494,20	2239905,36					
				110	5865497,01	2239908,22					
				111	5865155,02	2240189,00					
				112	5864989,19	2240317,42					
				113	5864985,25	2240320,41					
				362	5864981,93	2240317,91					
				363	5864986,75	2240314,25					
				364	5865152,57	2240185,83					
				365	5865494,20	2239905,36					
14	57:03:0000000:208/чзц1	1836	-	360	5864959,85	2240335,57					
				115	5864962,06	2240337,03					
				116	5864955,97	2240341,64					
				117	5864683,97	2240549,31					
				118	5864397,99	2240768,80					
				119	5864378,48	2240783,75					
				356	5864377,37	2240781,45					
				357	5864396,47	2240766,82					
				358	5864682,45	2240547,32					
				359	5864954,46	2240339,65					
				360	5864959,85	2240335,57					

Изм.	Кол.уч	Лист	№ док.	Подпись	Дата

367/17-01-ПМТ.ТЧ

Лист  
35

Идентификационный номер образуемого земельного участка или части земельного участка	Обозначение (кадастровый номер) образуемого земельного участка или части земельного участка	Площадь земельного участка или части земельного участка, кв.м	Номер контура многоконтурного земельного участка	Координаты поворотных точек образуемых земельных участков или частей земельных участков			№ п/п исключаемой границы в границах участка/контура	Координаты поворотных точек границ, исключаемых из образуемого земельного участка		
				№ точки	X	Y		№ точки	X	Y
	57:03:0000000:208/чзу2	1285	-	162	5861787,61	2243176,32				
				163	5861780,73	2243187,58				
				164	5861452,50	2243566,66				
				311	5861450,64	2243565,00				
				312	5861778,70	2243186,10				
				313	5861785,62	2243174,79				
				162	5861787,61	2243176,32				
15	57:03:0000000:202/чзу1	2818	-	353	5864353,66	2240799,61				
				122	5864354,72	2240801,94				
				123	5864332,96	2240818,62				
				124	5864114,51	2240991,02				
				125	5863975,17	2241102,50				
				126	5863829,39	2241204,67				
				127	5863621,43	2241365,24				
				128	5863735,97	2241517,17				
				129	5863723,02	2241520,46				
				346	5863721,56	2241518,26				
				347	5863731,71	2241515,67				
				348	5863617,95	2241364,77				
				349	5863827,91	2241202,66				
				350	5863973,68	2241100,50				
				351	5864112,96	2240989,06				
				352	5864331,42	2240816,64				
				353	5864353,66	2240799,61				
16	57:03:0000000:350/чзу1	2738	-	344	5863714,34	2241519,32				
				131	5863716,34	2241522,93				
				132	5863612,03	2241549,45				
				133	5863521,68	2241585,61				
				134	5863492,49	2241602,22				
				135	5863457,86	2241669,18				
				136	5863429,60	2241793,91				
				137	5863399,46	2241866,38				
				138	5863412,08	2241940,29				
				139	5863419,26	2242019,00				
				140	5863413,83	2242027,58				

Изм.	Кол.уч	Лист	№ док.	Подпись	Дата

367/17-01-ПМТ.ТЧ

Лист  
36



Идентификационный номер образуемого земельного участка или части земельного участка	Обозначение (кадастровый номер) образуемого земельного участка или части земельного участка	Площадь земельного участка или части земельного участка, кв.м	Номер контура многоконтурного земельного участка	Координаты поворотных точек образуемых земельных участков или частей земельных участков			№ п/п исключаемой границы в границах участка/контура	Координаты поворотных точек границ, исключаемых из образуемого земельного участка		
				№ точки	X	Y		№ точки	X	Y
					335	5863410,87	2242024,78			
					336	5863415,15	2242018,01			
					337	5863408,12	2241940,81			
					338	5863395,33	2241865,91			
					339	5863425,80	2241792,58			
					340	5863454,08	2241667,80			
					341	5863489,49	2241599,33			
					342	5863519,94	2241582,00			
					343	5863610,79	2241545,64			
					344	5863714,34	2241519,32			
17	57:03:0060401:699/чзц1				145	5862957,36	2242266,14			
					330	5862762,72	2242192,03			
		687	-		331	5863023,03	2242285,46			
					144	5863020,47	2242288,79			
					145	5862957,36	2242266,14			
18	57:03:0060401:642/чзц1				328	5862619,10	2242149,38			
					147	5862626,20	2242151,98			
					148	5862566,24	2242164,50			
		875	-		149	5862431,76	2242248,27			
					326	5862427,13	2242246,44			
					327	5862564,72	2242160,73			
					328	5862619,10	2242149,38			
19	57:03:0060401:637/чзц1				326	5862427,13	2242246,44			
					149	5862431,76	2242248,27			
		203	-		150	5862384,98	2242277,40			
					325	5862387,88	2242270,88			
					326	5862427,13	2242246,44			
20	57:03:0060401:643/чзц1				325	5862387,88	2242270,88			
					150	5862384,98	2242277,40			
					151	5862329,65	2242311,87			
		1317			152	5862210,90	2242523,62			
					153	5862203,06	2242538,57			
					322	5862199,17	2242537,39			
					323	5862207,38	2242521,71			
					324	5862326,67	2242309,02			

Изм.	Кол.уч	Лист	№ док.	Подпись	Дата

367/17-01-ПМТ.ТЧ

Лист  
37

Идентификационный номер образуемого земельного участка или части земельного участка	Обозначение (кадастровый номер) образуемого земельного участка или части земельного участка	Площадь земельного участка или части земельного участка, кв.м	Номер контура многоконтурного земельного участка	Координаты поворотных точек образуемых земельных участков или частей земельных участков			№ п/п исключаемой границы в границах участка/контура	Координаты поворотных точек границ, исключаемых из образуемого земельного участка				
				№ точки	X	Y		№ точки	X	Y		
				325	5862387,88	2242270,88						
21	57:03:0060401:646/чзу1	689	-	153	5862203,06	2242538,57						
				154	5862122,76	2242691,87						
				321	5862119,59	2242689,29						
				322	5862199,17	2242537,39						
				153	5862203,06	2242538,57						
				155	5862115,47	2242705,79						
22	57:03:0060401:677/чзу1	2186	-	156	5862049,71	2242831,31						
				157	5861854,00	2243182,29						
				158	5861848,35	2243177,97						
				317	5861850,28	2243174,41						
				318	5861852,76	2243176,31						
				319	5862046,19	2242829,41						
				320	5862112,21	2242703,38						
				155	5862115,47	2242705,79						
23	57:03:0060401:675/чзу1			249	-	159	5861806,88	2243146,24				
						160	5861803,69	2243151,45				
		315	5861800,49			2243149,03						
		316	5861805,78			2243140,36						
		317	5861850,28			2243174,41						
		158	5861848,35			2243177,97						
		159	5861806,88			2243146,24						
24	57:03:0000000:101/чзу1	291	-	166	5861452,83	2243567,43						
				167	5861452,82	2243567,44						
				168	5861403,35	2243621,22						
				307	5861400,82	2243618,08						
				308	5861449,84	2243564,77						
				309	5861450,01	2243564,58						
				166	5861452,83	2243567,43						
25	57:03:0060401:607/чзу1	2183	-	170	5861401,15	2243622,50						
				171	5861347,60	2243680,71						
				172	5860827,60	2244212,17						
				173	5860785,83	2244240,20						
				302	5860784,81	2244237,88						

Изм.	Кол.уч	Лист	№ док.	Подпись	Дата

367/17-01-ПМТ.ТЧ

Лист  
38

Идентификационный номер образуемого земельного участка или части земельного участка	Обозначение (кадастровый номер) образуемого земельного участка или части земельного участка	Площадь земельного участка или части земельного участка, кв.м	Номер контура многоконтурного земельного участка	Координаты поворотных точек образуемых земельных участков или частей земельных участков			№ п/п исключаемой границы в границах участка/контура	Координаты поворотных точек границ, исключаемых из образуемого земельного участка		
				№ точки	X	Y		№ точки	X	Y
				303	5860825,99	2244210,23				
				304	5861345,77	2243679,01				
				305	5861399,56	2243620,54				
				170	5861401,15	2243622,50				
26	57:03:0060401:605/чзц1			176	5860739,12	2244271,55				
				177	5860704,40	2244294,85				
				178	5860350,19	2244694,13				
				179	5860221,13	2244833,32				
		1921	-	296	5860214,85	2244836,42				
				297	5860348,34	2244692,45				
				298	5860702,75	2244292,95				
				299	5860738,13	2244269,20				
				176	5860739,12	2244271,55				
27	57:03:0060401:609/чзц1			293	5860191,68	2244861,41				
				182	5860193,21	2244863,43				
		58	-	183	5860177,72	2244880,14				
				184	5860177,69	2244880,22				
				292	5860175,54	2244878,82				
				293	5860191,68	2244861,41				
28	57:03:0060401:606/чзц1			184	5860177,69	2244880,22				
				185	5860113,31	2245102,48				
				186	5860167,33	2246095,46				
				187	5860096,22	2246326,96				
				188	5859987,45	2246480,17				
		4140	-	287	5859984,92	2246479,42				
				288	5860093,95	2246325,84				
				289	5860164,81	2246095,15				
				290	5860110,79	2245102,19				
				291	5860175,48	2244878,88				
				292	5860175,54	2244878,82				
				184	5860177,69	2244880,22				
29	57:03:0060401:608/чзц1			191	5859981,39	2246488,71				
				192	5859879,28	2246632,55				
		440	-	283	5859877,16	2246631,22				
				284	5859978,87	2246487,94				

Изм.	Кол.уч	Лист	№ док.	Подпись	Дата

367/17-01-ПМТ.ТЧ

Лист

39

Идентификационный номер образуемого земельного участка или части земельного участка	Обозначение (кадастровый номер) образуемого земельного участка или части земельного участка	Площадь земельного участка или части земельного участка, кв.м	Номер контура многоконтурного земельного участка	Координаты поворотных точек образуемых земельных участков или частей земельных участков			№ п/п исключаемой границы в границах участка/контура	Координаты поворотных точек границ, исключаемых из образуемого земельного участка			
				№ точки	X	Y		№ точки	X	Y	
				191	5859981,39	2246488,71					
30	57:03:0060501:7/чзц1	614	-	281	5859853,56	2246663,16					
				194	5859857,21	2246664,93					
				195	5859825,57	2246709,50					
				196	5859736,58	2246656,81					
				279	5859739,19	2246653,71					
				280	5859824,44	2246704,19					
				281	5859853,56	2246663,16					
31	57:03:0000000:42/чзц1			58	-	278	5859720,34	2246642,55			
		197	5859718,03			2246645,83					
		198	5859705,66			2246638,50					
		277	5859707,91			2246635,19					
		278	5859720,34			2246642,55					
	57:03:0000000:42/чзц2	154	-	277	5859707,91	2246635,19					
				198	5859705,66	2246638,50					
				199	5859672,58	2246618,91					
				276	5859674,75	2246615,55					
				277	5859707,91	2246635,19					
	57:03:0000000:42/чзц3	107	-	233	5859078,28	2247558,82					
				234	5859099,91	2247574,42					
				241	5859097,68	2247577,74					
				242	5859076,05	2247562,15					
				233	5859078,28	2247558,82					
	57:03:0000000:42/чзц4	117	-	232	5859054,46	2247541,65					
				233	5859078,28	2247558,82					
				242	5859076,05	2247562,15					
				243	5859052,23	2247544,97					
				232	5859054,46	2247541,65					
	57:03:0000000:42/чзц5	87	-	398	5866159,90	2239036,66					
				399	5866177,86	2239048,66					
				378	5866176,02	2239052,24					
				379	5866157,96	2239040,17					
				398	5866159,90	2239036,66					
	57:03:0000000:42/чзц6	135	-	397	5866131,84	2239017,89					

Изм.	Кол.уч	Лист	№ док.	Подпись	Дата

367/17-01-ПМТ.ТЧ

Лист

40

Идентификационный номер образуемого земельного участка или части земельного участка	Обозначение (кадастровый номер) образуемого земельного участка или части земельного участка	Площадь земельного участка или части земельного участка, кв.м	Номер контура многоконтурного земельного участка	Координаты поворотных точек образуемых земельных участков или частей земельных участков			№ п/п исключаемой границы в границах участка/контура	Координаты поворотных точек границ, исключаемых из образуемого земельного участка		
				№ точки	X	Y		№ точки	X	Y
				398	5866159,90	2239036,66				
				379	5866157,96	2239040,17				
				380	5866130,00	2239021,47				
				397	5866131,84	2239017,89				
32	57:03:0060301:2/Чзу1			515	5865985,06	2239106,20				
				516	5865983,55	2239107,34				
				517	5865977,28	2239110,39				
		35	-	518	5865975,53	2239106,80				
				519	5865981,45	2239103,92				
				520	5865983,22	2239102,57				
				515	5865985,06	2239106,20				
33	:345			502	5859600,60	2246623,22				
				503	5859574,06	2246664,95				
				504	5859555,00	2246675,54				
				505	5859554,17	2246679,40				
		288	1	506	5859553,24	2246680,25				
				272	5859553,24	2246671,94				
				273	5859571,23	2246661,94				
				274	5859596,70	2246621,89				
				502	5859600,60	2246623,22				
				205	5859541,51	2246670,77				
				206	5859520,94	2246660,81				
				207	5859462,15	2246753,00				
				208	5859435,59	2246762,56				
				209	5859405,58	2246796,84				
		948	2	210	5859381,20	2246804,61				
				265	5859380,51	2246800,63				
				266	5859403,30	2246793,36				
				267	5859433,44	2246759,08				
				268	5859459,51	2246749,70				
				269	5859519,48	2246655,66				
				270	5859550,68	2246670,77				
				205	5859541,51	2246670,77				
		369	3	261	5859255,83	2246690,68				
				262	5859280,33	2246691,18				

Изм.	Кол.уч	Лист	№ док.	Подпись	Дата

367/17-01-ПМТ.ТЧ

Лист

41

Идентификационный номер образуемого земельного участка или части земельного участка	Обозначение (кадастровый номер) образуемого земельного участка или части земельного участка	Площадь земельного участка или части земельного участка, кв.м	Номер контура многоконтурного земельного участка	Координаты поворотных точек образуемых земельных участков или частей земельных участков			№ п/п исключаемой границы в границах участка/контура	Координаты поворотных точек границ, исключаемых из образуемого земельного участка		
				№ точки	X	Y		№ точки	X	Y
				213	5859256,88	2246694,71				
				214	5859225,81	2246694,08				
				215	5859177,64	2246693,10				
				216	5859176,61	2246693,08				
				259	5859176,38	2246689,07				
				260	5859177,33	2246689,09				
				261	5859255,83	2246690,68				
34	57:03:1000101:73/Чзц1			270	5859550,68	2246670,77				
				271	5859553,18	2246671,98				
				272	5859553,24	2246671,94				
		74	-	506	5859553,24	2246680,25				
				507	5859546,77	2246686,17				
				508	5859544,07	2246683,22				
				509	5859550,53	2246677,31				
				510	5859550,95	2246675,34				
				205	5859541,51	2246670,77				
				270	5859550,68	2246670,77				
35	57:03:0060301:301/чзц1			202	5859608,50	2246580,09				
				203	5859603,74	2246616,88				
				204	5859599,87	2246622,97				
				511	5859597,43	2246622,14				
		305	-	512	5859601,33	2246616,01				
				513	5859606,50	2246576,01				
				514	5859673,71	2246615,81				
				201	5859672,36	2246617,91				
				202	5859608,50	2246580,09				
	57:03:0060301:301/чзц2			220	5859068,03	2246921,66				
				221	5859057,42	2246998,15				
				222	5859050,55	2247105,41				
				223	5859057,10	2247234,57				
		957	-	224	5859051,65	2247258,40				
				251	5859049,17	2247258,05				
				252	5859054,58	2247234,36				
				253	5859048,04	2247105,39				
				254	5859054,93	2246997,89				

Изм.	Кол.уч	Лист	№ док.	Подпись	Дата

367/17-01-ПМТ.ТЧ

Лист

42

Идентификационный номер образуемого земельного участка или части земельного участка	Обозначение (кадастровый номер) образуемого земельного участка или части земельного участка	Площадь земельного участка или части земельного участка, кв.м	Номер контура многоконтурного земельного участка	Координаты поворотных точек образуемых земельных участков или частей земельных участков			№ п/п исключаемой границы в границах участка/контура	Координаты поворотных точек границ, исключаемых из образуемого земельного участка			
				№ точки	X	Y		№ точки	X	Y	
				255	5859065,52	2246921,57					
				256	5859062,77	2246877,53					
				219	5859065,32	2246878,15					
				220	5859068,03	2246921,66					
	57:03:0060301:301/чзц3	686	-	227	5859042,52	2247298,35					
				228	5859040,90	2247305,44					
				229	5858965,39	2247478,35					
				230	5859027,53	2247523,15					
				245	5859026,35	2247525,39					
				246	5858962,29	2247479,20					
				247	5859038,52	2247304,66					
				248	5859040,04	2247297,99					
				227	5859042,52	2247298,35					
	57:03:0060301:301/чзц4			175	-	395	5866129,34	2239017,12			
		382	5866128,17			2239019,35					
		383	5866074,24			2238983,29					
		384	5866072,72			2238985,47					
		393	5866070,65			2238984,06					
		394	5866073,60			2238979,85					
		395	5866129,34			2239017,12					
36	57:03:0000000:322/чзц1	543	-	386	5866072,70	2238986,80					
				387	5865994,66	2239098,12					
				390	5865991,63	2239095,48					
				391	5866069,39	2238984,55					
				386	5866072,70	2238986,80					
37	57:03:0040303:19/чзц1	46	-	521	5875051,08	2243521,91					
				501	5875062,52	2243524,99					
				1	5875061,49	2243528,85					
				522	5875050,61	2243525,93					
				521	5875051,08	2243521,91					

Изм.	Кол.уч	Лист	№ док.	Подпись	Дата

367/17-01-ПМТ.ТЧ

Лист

43

**VI. Ведомость координат охранной зоны**

Координаты поворотных точек			Площадь, кв.м
№ точки	X	Y	
1	2	3	
1	5875061,49	2243528,85	
2	5875034,91	2243521,70	
3	5875011,64	2243532,36	
4	5874946,88	2243527,58	
5	5874928,92	2243526,59	
6	5874912,14	2243525,67	
7	5874859,35	2243526,94	
8	5874850,41	2243674,72	
9	5874844,98	2243764,36	
10	5874851,78	2243864,85	
11	5874841,59	2244010,38	
12	5874802,36	2243999,42	
13	5874680,69	2243968,13	
14	5874613,72	2243975,78	
15	5874592,66	2243978,22	
16	5874379,21	2243915,87	
17	5874168,49	2243845,53	
18	5874053,83	2243816,85	
19	5873746,95	2243884,53	
20	5873551,18	2243781,23	
21	5873365,29	2243944,46	
22	5873181,75	2244044,81	
23	5872969,84	2243858,85	
24	5872628,72	2243659,64	
25	5872450,07	2243389,53	
26	5871772,23	2242825,63	
27	5871861,62	2242680,86	
28	5871809,60	2242609,23	
29	5871555,01	2242246,71	
30	5871434,03	2242127,02	
31	5871207,18	2241945,63	
32	5871117,01	2241975,67	
33	5870886,83	2241757,78	
34	5870970,79	2241514,80	
35	5871125,16	2241038,84	
36	5870964,91	2241003,22	
37	5870679,07	2240936,73	
38	5870555,69	2240889,70	
39	5870168,83	2240836,95	
40	5870101,11	2240847,05	
41	5869881,81	2240888,51	
42	5869801,95	2240896,54	
43	5869688,17	2240948,73	
44	5869581,24	2240922,44	
45	5869384,21	2240925,00	
46	5869338,69	2240340,36	

111295

47	5869287,37	2239916,06
48	5869260,57	2239831,63
49	5869216,41	2239759,75
50	5869132,11	2239660,31
51	5869009,82	2239512,18
52	5868869,02	2239338,83
53	5868772,73	2239214,37
54	5868252,85	2239554,58
55	5868168,53	2239523,03
56	5868098,92	2239414,37
57	5868058,68	2239258,81
58	5867926,11	2239126,11
59	5867809,84	2239092,01
60	5867572,50	2239061,50
61	5867263,09	2238923,74
62	5867039,26	2238726,51
63	5867000,91	2238770,83
64	5866961,93	2238879,93
65	5866832,89	2239185,38
66	5866759,16	2239280,68
67	5866638,32	2239260,10
68	5866476,61	2239075,07
69	5866306,56	2239247,47
70	5866189,76	2239355,05
71	5866173,15	2239368,31
72	5865511,14	2239896,63
73	5865155,09	2240188,94
74	5864989,19	2240317,42
75	5864985,25	2240320,41
76	5864962,69	2240337,46
77	5864684,42	2240549,90
78	5864378,81	2240784,43
79	5864355,04	2240802,64
80	5864333,42	2240819,21
81	5864114,98	2240991,60
82	5863975,62	2241103,10
83	5863829,84	2241205,28
84	5863622,48	2241365,38
85	5863737,25	2241517,62
86	5863612,03	2241549,45
87	5863521,68	2241585,61
88	5863492,49	2241602,22
89	5863457,86	2241669,18
90	5863429,60	2241793,91
91	5863399,46	2241866,38
92	5863412,08	2241940,29
93	5863419,26	2242019,00

Взам. инв. №

Подп. и дата

Инв. № подл.

367/17-01-ПМТ.ТЧ

Листм

44

Изм.	Кол.уч	Лист	№ док.	Подпись	Дата



94	5863316,37	2242181,68
95	5863206,43	2242239,13
96	5863054,97	2242301,18
97	5862634,49	2242150,25
98	5862566,24	2242164,50
99	5862329,65	2242311,87
100	5862210,90	2242523,62
101	5862049,71	2242831,31
102	5861854,00	2243182,29
103	5861806,93	2243146,27
104	5861788,21	2243176,78
105	5861781,34	2243188,02
106	5861453,06	2243567,16
107	5861452,82	2243567,44
108	5861348,14	2243681,24
109	5860828,08	2244212,75
110	5860704,90	2244295,42
111	5860350,74	2244694,63
112	5860178,39	2244880,52
113	5860114,07	2245102,57
114	5860168,09	2246095,55
115	5860096,90	2246327,29
116	5859825,57	2246709,50
117	5859609,09	2246581,32
118	5859604,45	2246617,17
119	5859574,06	2246664,95
278	5859555,00	2246675,54
279	5859554,17	2246679,40
280	5859546,77	2246686,17
281	5859544,07	2246683,22
282	5859550,53	2246677,31
283	5859550,95	2246675,34
120	5859520,94	2246660,81
121	5859462,15	2246753,00
122	5859435,59	2246762,56
123	5859405,58	2246796,84
124	5859346,38	2246815,72
125	5859286,37	2246695,31
126	5859054,37	2246690,59
127	5859068,78	2246921,69
128	5859058,17	2246998,22
129	5859051,30	2247105,41
130	5859057,85	2247234,64
131	5859041,62	2247305,68
132	5858966,32	2247478,09
133	5859164,03	2247620,65
134	5859050,42	2247787,64
135	5858911,32	2247991,73

136	5858906,04	2247993,13
137	5859047,12	2247785,39
138	5859158,54	2247621,62
139	5858961,36	2247479,45
140	5859037,80	2247304,42
141	5859053,83	2247234,29
142	5859047,29	2247105,38
143	5859054,18	2246997,82
144	5859064,77	2246921,54
145	5859050,10	2246686,51
146	5859288,87	2246691,36
147	5859348,43	2246810,87
148	5859403,30	2246793,36
149	5859433,44	2246759,08
150	5859459,51	2246749,70
151	5859519,48	2246655,66
152	5859553,18	2246671,98
153	5859571,23	2246661,94
154	5859600,62	2246615,72
284	5859607,40	2246572,43
155	5859826,06	2246701,90
156	5860093,27	2246325,50
157	5860164,06	2246095,06
158	5860110,04	2245102,10
159	5860174,81	2244878,50
160	5860347,78	2244691,94
161	5860702,25	2244292,38
162	5860825,51	2244209,65
163	5861345,23	2243678,48
164	5861449,84	2243564,77
165	5861450,04	2243564,54
166	5861778,10	2243185,65
167	5861785,02	2243174,33
168	5861805,74	2243140,32
169	5861852,76	2243176,31
170	5862046,19	2242829,41
171	5862207,38	2242521,71
172	5862326,67	2242309,02
173	5862564,72	2242160,73
174	5862634,78	2242146,11
175	5863054,87	2242296,89
176	5863204,74	2242235,49
177	5863313,62	2242178,60
178	5863415,15	2242018,01
179	5863408,12	2241940,81
180	5863395,33	2241865,91
181	5863425,80	2241792,58
182	5863454,08	2241667,80

Инд. № подл.	Подп. и дата	Взам. инд. №
--------------	--------------	--------------

Изм.	Кол.уч	Лист	№ док.	Подпись	Дата
------	--------	------	--------	---------	------

367/17-01-ПМТ.ТЧ

Лист

45

183	5863489,49	2241599,33
184	5863519,94	2241582,00
185	5863610,79	2241545,64
186	5863730,44	2241515,23
187	5863616,90	2241364,63
188	5863827,47	2241202,06
189	5863973,23	2241099,90
190	5864112,49	2240988,47
191	5864330,96	2240816,05
192	5864353,34	2240798,91
193	5864377,03	2240780,76
194	5864681,99	2240546,72
195	5864960,27	2240334,27
196	5864981,93	2240317,91
197	5864986,75	2240314,25
198	5865152,57	2240185,83
199	5865508,62	2239893,52
200	5866170,98	2239364,92
201	5866187,14	2239352,03
202	5866302,36	2239245,97
203	5866288,41	2239127,39
204	5866074,43	2238984,32
205	5865993,47	2239099,82
285	5865983,55	2239107,34
286	5865977,28	2239110,39
287	5865975,53	2239106,80
288	5865981,45	2239103,92
206	5865990,55	2239097,01
207	5866073,41	2238978,82
208	5866292,16	2239125,09
209	5866305,97	2239242,38
210	5866476,79	2239069,20
211	5866640,40	2239256,40
212	5866757,46	2239276,34
213	5866829,41	2239183,34
214	5866958,20	2238878,48
215	5866997,39	2238768,78
216	5867038,87	2238720,84
217	5867265,27	2238920,33
218	5867573,59	2239057,60
219	5867810,66	2239088,08
220	5867928,22	2239122,56
221	5868062,28	2239256,75
222	5868102,63	2239412,75
223	5868171,18	2239519,75
224	5868252,35	2239550,13
225	5868773,63	2239209,00

226	5868872,16	2239336,35
227	5869012,91	2239509,65
228	5869135,18	2239657,74
229	5869219,66	2239757,40
230	5869264,24	2239829,96
231	5869291,30	2239915,21
232	5869342,67	2240339,97
233	5869387,90	2240920,95
234	5869581,70	2240918,44
235	5869687,77	2240944,51
236	5869800,89	2240892,63
237	5869881,24	2240884,55
238	5870100,44	2240843,10
239	5870168,81	2240832,91
240	5870556,68	2240885,80
241	5870680,24	2240932,89
242	5870965,80	2240999,32
243	5871130,32	2241035,89
244	5870974,58	2241516,07
245	5870891,45	2241756,65
246	5871118,02	2241971,11
247	5871207,98	2241941,15
248	5871436,70	2242124,03
249	5871558,07	2242244,12
250	5871812,85	2242606,91
251	5871866,43	2242680,68
252	5871777,46	2242824,78
253	5872453,09	2243386,84
254	5872631,54	2243656,66
255	5872972,19	2243855,59
256	5873182,29	2244039,96
257	5873362,99	2243941,17
258	5873550,61	2243776,41
259	5873747,52	2243880,30
260	5874053,89	2243812,74
261	5874169,61	2243841,69
262	5874380,41	2243912,05
263	5874592,83	2243974,10
264	5874614,96	2243971,61
265	5874680,97	2243964,07
266	5874803,40	2243995,55
267	5874837,93	2244005,30
268	5874847,77	2243864,85
269	5874840,98	2243764,37
270	5874846,41	2243674,48
271	5874855,57	2243523,03
272	5874912,43	2243521,68
273	5874929,14	2243522,60

Инд. № подл.	Подп. и дата	Взам. инд. №
--------------	--------------	--------------

274	5874947,14	2243523,59
275	5875010,91	2243528,29
276	5875034,55	2243517,47
277	5875062,52	2243524,99

1	5875061,49	2243528,85
---	------------	------------

Система координат: МСК-57.

**Основные технико-экономические параметры планируемого линейного объекта и территории**

№ п/п	Наименование показателя	Единица измерения	Проект
1.	Общая площадь земель в границах проектирования (постоянный отвод) в том числе:	м <sup>2</sup>	-
1.1.	неразграниченные земли	м <sup>2</sup>	-
1.2.	земли сельскохозяйственного назначения	м <sup>2</sup>	-
2.	Общая площадь земель в границах проектирования (временный отвод) в том числе:	м <sup>2</sup>	92915
2.2.	неразграниченные земли	м <sup>2</sup>	35909
2.3.	земли населенных пунктов	м <sup>2</sup>	6661
	земли сельскохозяйственного назначения	м <sup>2</sup>	85305
	Земли лесного фонда	м <sup>2</sup>	291
	земли водного фонда	м <sup>2</sup>	-
	земли промышленности, энергетики, транспорта, связи, радиовещания, телевидения, информатики, земли для обеспечения космической деятельности, земли обороны, безопасности и земли иного специального назначения	м <sup>2</sup>	658
3.	Протяженность	м	27845

Инв. № подл.	
Подп. и дата	
Взам. инв. №	

Изм.	Кол.уч	Лист	№ док.	Подпись	Дата	367/17-01-ПМТ.ТЧ	Лист
							47

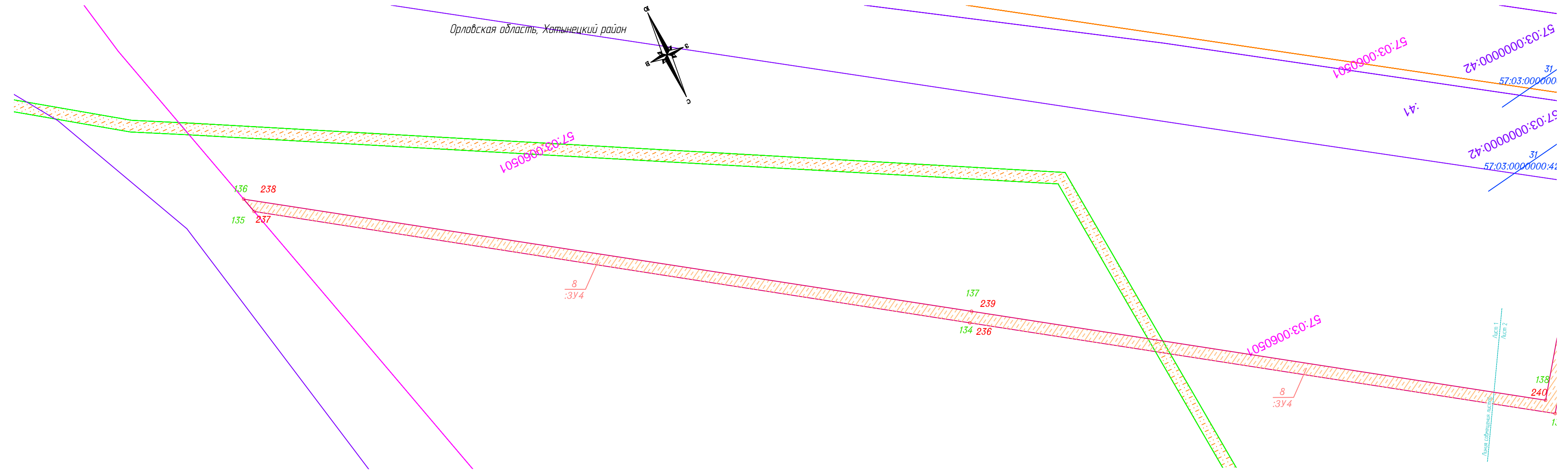
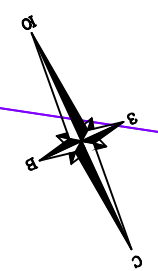
Согласовано

Взам. инб. №

Подпись и дата

Инб. № подл.

Орловская область, Хотынецкий район

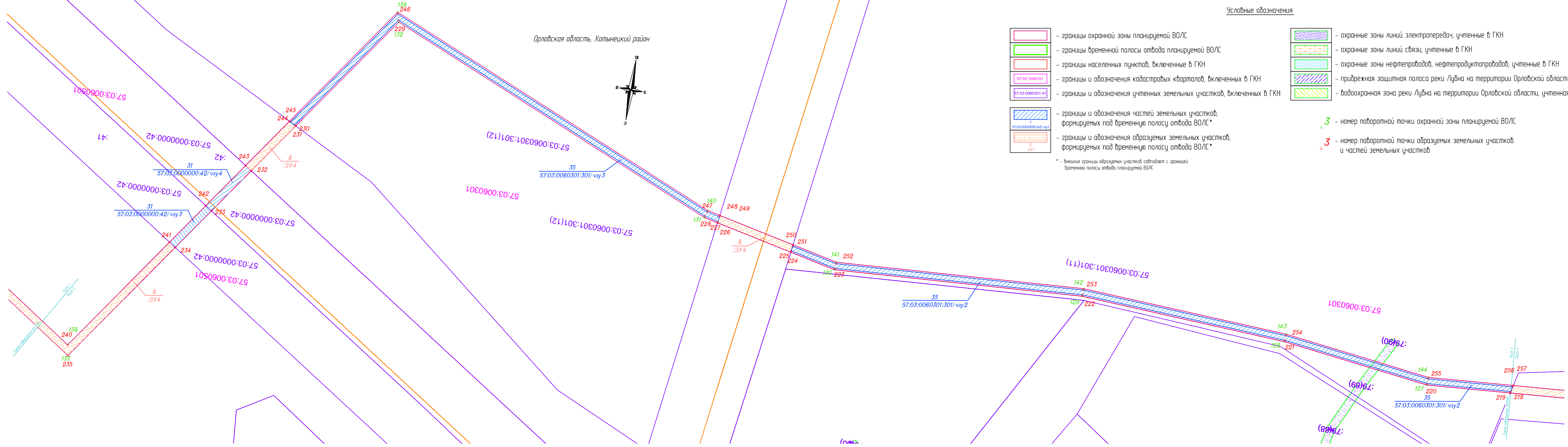
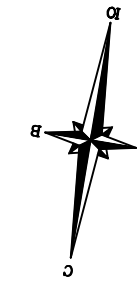


- |  |  |  |   |
|--|--|--|---|
|  | - границы охранной зоны планируемой ВОЛС   |  | - охранные зоны линий электропередач, учтенные в ГКН                                    |
|  | - границы временной полосы отвода планируемой ВОЛС   |  | - охранные зоны линий связи, учтенные в ГКН   |
|  | - границы населенных пунктов, включенные в ГКН   |  | - охранные зоны нефтепроводов, нефтепродуктопроводов, учтенные в ГКН                    |
|  | - границы и обозначения кадастровых кварталов, включенных в ГКН                                      |  | - прибрежная защитная полоса реки Лубна на территории Орловской области, учтенная в ГКН |
|  | - границы и обозначения учтенных земельных участков, включенных в ГКН                                |  | - водоохранная зона реки Лубна на территории Орловской области, учтенная в ГКН          |
|  | - границы и обозначения частей земельных участков, формируемых под временную полосу отвода ВОЛС*     |  | - номер поворотной точки охранной зоны планируемой ВОЛС                                 |
|  | - границы и обозначения образуемых земельных участков, формируемых под временную полосу отвода ВОЛС* |  | - номер поворотной точки образуемых земельных участков и частей земельных участков      |

\* - внешние границы образуемых участков совпадают с границей временной полосы отвода планируемой ВОЛС

						367/17-01-ПМТ.ГЧ1			
						ЛКС ВОЛС ПАО "МТС", граница Урицкого района (М) - с. Хотынец (БС 57-403), на территории Хотынецкого района Орловской области			
Изм.	Кол. уч.	Лист	№ док.	Подпись	Дата	Проект межевания территории	Стадия	Лист	Листов
Нач. отд.	Цыпляков						П	1	37
ГИП	Гардиенко								
Исполн.	Мальцева								
						Чертеж межевания 1:1000	 ООО "Электросвязь"		

Орловская область, Хотынецкий район

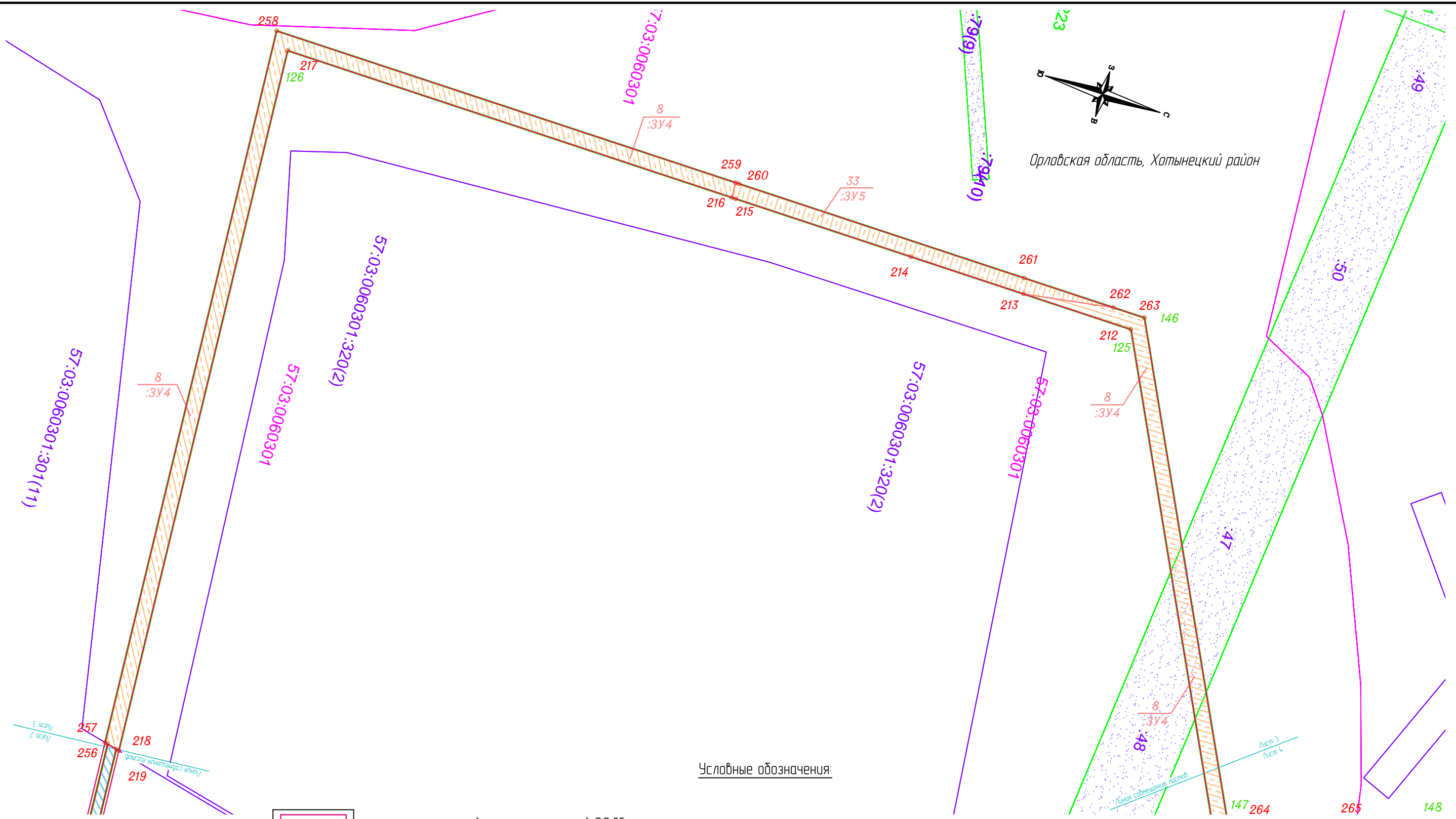


- охранные зоны линий электропередач, учтенные в ГКН
  - охранные зоны линий связи, учтенные в ГКН
  - охранные зоны нефтепроводов, нефтепродуктопроводов, учтенные в ГКН
  - прибрежная защитная полоса реки Луда на территории Орловской области, учтенная в ГКН
  - водоохранная зона реки Луда на территории Орловской области, учтенная в ГКН
- 3 - номер поворотной точки охранной зоны планируемой ВОЛС
- 3 - номер поворотной точки образуемых земельных участков и частей земельных участков

Согласовано	
Взам. инв. №	
Подпись и дата	
Инв. № подл.	

Согласовано

Инф. № подл. Подпись и дата. Взам. инб. №



Орловская область, Хотынецкий район

Условные обозначения:

- границы охранной зоны планируемой ВОЛС
- границы временной полосы отвода планируемой ВОЛС
- границы населенных пунктов, включенные в ГКН
- границы и обозначения кадастровых кварталов, включенных в ГКН
- границы и обозначения учтенных земельных участков, включенных в ГКН
- границы и обозначения частей земельных участков, формируемых под временную полосу отвода ВОЛС\*
- границы и обозначения образуемых земельных участков, формируемых под временную полосу отвода ВОЛС\*

\* - внешние границы образуемых участков совпадают с границей временной полосы отвода планируемой ВОЛС

- охранные зоны линий электропередач, учтенные в ГКН
- охранные зоны линий связи, учтенные в ГКН
- охранные зоны нефтепроводов, нефтепродуктопроводов, учтенные в ГКН
- прибрежная защитная полоса реки Лубна на территории Орловской области, учтенная в ГКН
- водоохранная зона реки Лубна на территории Орловской области, учтенная в ГКН

- номер поворотной точки охранной зоны планируемой ВОЛС
- номер поворотной точки образуемых земельных участков и частей земельных участков


Изм.	Колуч	Лист	№ док.	Подпись	Дата

367/17-01-ПМТ.ГЧ1

1:1000

Лист 3





Орловская область, Хотынецкий район

Условные обозначения:

- |  |  |  |   |
|--|--|--|---|
|  | - границы охранной зоны планируемой ВОЛС   |  | - охранные зоны линий электропередач, учтенные в ГКН                                    |
|  | - границы временной полосы отвода планируемой ВОЛС   |  | - охранные зоны линий связи, учтенные в ГКН   |
|  | - границы населенных пунктов, включенные в ГКН   |  | - охранные зоны нефтепродобов, нефтепродуктопродобов, учтенные в ГКН                    |
|  | - границы и обозначения кадастровых кварталов, включенных в ГКН                                      |  | - прибрежная защитная полоса реки Лубна на территории Орловской области, учтенная в ГКН |
|  | - границы и обозначения учтенных земельных участков, включенных в ГКН                                |  | - водоохранная зона реки Лубна на территории Орловской области, учтенная в ГКН          |
|  | - границы и обозначения частей земельных участков, формируемых под временную полосу отвода ВОЛС*     |  | - номер поворотной точки охранной зоны планируемой ВОЛС                                 |
|  | - границы и обозначения образуемых земельных участков, формируемых под временную полосу отвода ВОЛС* |  | - номер поворотной точки образуемых земельных участков и частей земельных участков      |

\* Фактические границы образуемых участков совпадают с границей временной полосы отвода планируемой ВОЛС

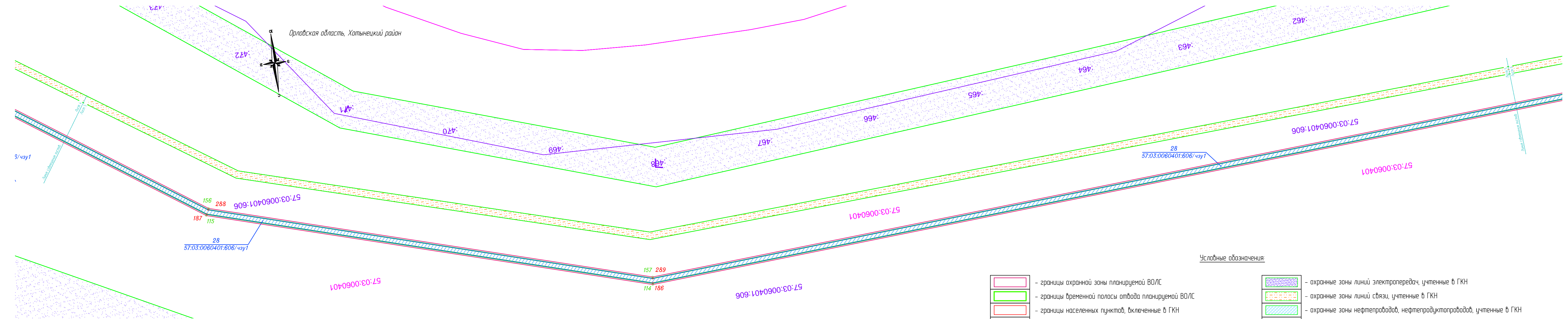
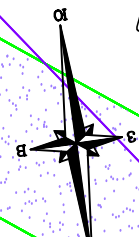
Согласовано	
Инф. № подл.	
Подпись и дата	
Взам. инф. №	

















Согласовано

Изм. № подл. Подпись и дата. Взам. инв. №

Орловская область, Хотынецкий район




Условные обозначения:

-  - границы охранной зоны планируемой ВОЛС
  -  - границы временной полосы отвода планируемой ВОЛС
  -  - границы населенных пунктов, включенные в ГКН
  -  57:03:1000101 - границы и обозначения кадастровых кварталов, включенных в ГКН
  -  57:03:0060301:41 - границы и обозначения учтенных земельных участков, включенных в ГКН
  -  1 57:03:0000002:42/чзп1 - границы и обозначения частей земельных участков, формируемых под временную полосу отвода ВОЛС\*
  -  2 :3/1 - границы и обозначения образуемых земельных участков, формируемых под временную полосу отвода ВОЛС\*
  -  - охранные зоны линий электропередач, учтенные в ГКН
  -  - охранные зоны линий связи, учтенные в ГКН
  -  - охранные зоны нефтепроводов, нефтепродуктопроводов, учтенные в ГКН
  -  - прибрежная защитная полоса реки Лубна на территории Орловской области, учтенная в ГКН
  -  - водоохранная зона реки Лубна на территории Орловской области, учтенная в ГКН
  -  3 - номер поворотной точки охранной зоны планируемой ВОЛС
  -  3 - номер поворотной точки образуемых земельных участков и частей земельных участков
- \* - внешние границы образуемых участков совпадают с границей временной полосы отвода планируемой ВОЛС







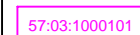

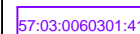







Согласовано

Взам. инв. №  
Подпись и дата  
Инв. № подл.



Условные обозначения:

- |   |  |   |   |
|---|--|---|---|
|   | - границы охранной зоны планируемой ВОИС   |   | - охранные зоны линий электропередач, учтенные в ГКН                                    |
|  | - границы временной полосы отвода планируемой ВОИС   |  | - охранные зоны линий связи, учтенные в ГКН   |
|  | - границы населенных пунктов, включенные в ГКН   |  | - охранные зоны нефтепроладов, нефтепродуктопроладов, учтенные в ГКН                    |
|  | - границы и обозначения кадастровых кварталов, включенных в ГКН                                      |  | - прибрежная защитная полоса реки Лубна на территории Орловской области, учтенная в ГКН |
|  | - границы и обозначения учтенных земельных участков, включенных в ГКН                                |  | - водоохранная зона реки Лубна на территории Орловской области, учтенная в ГКН          |
|  | - границы и обозначения частей земельных участков, формируемых под временную полосу отвода ВОИС*     |  | - номер поворотной точки охранной зоны планируемой ВОИС                                 |
|  | - границы и обозначения образуемых земельных участков, формируемых под временную полосу отвода ВОИС* |  | - номер поворотной точки образуемых земельных участков и частей земельных участков      |

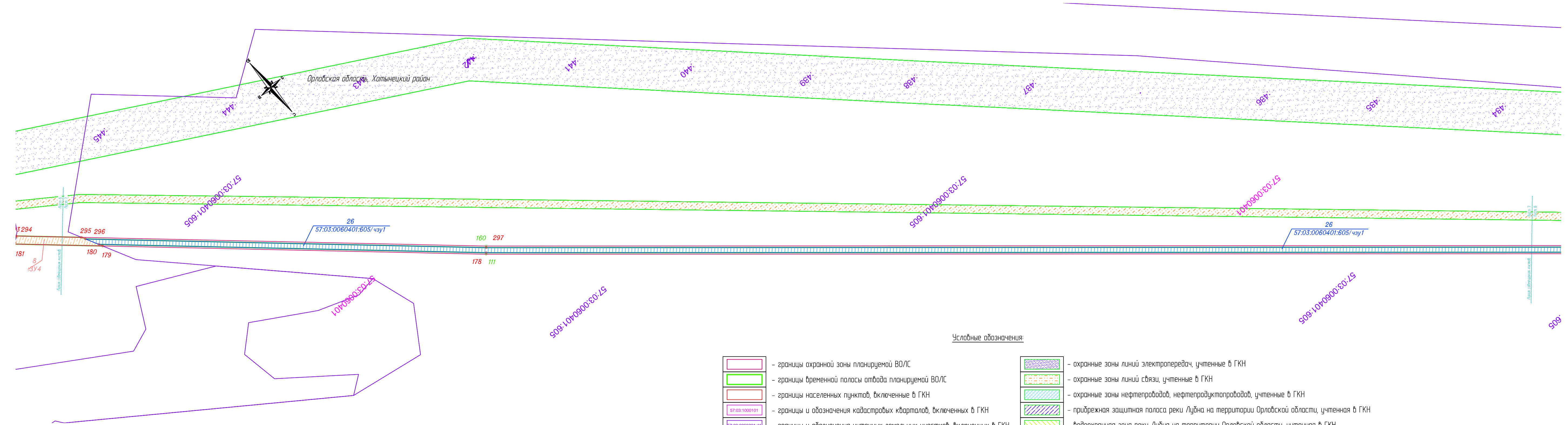
\* - внешние границы образуемых участков совпадают с границей временной полосы отвода планируемой ВОИС

Изм.	Колуч.	Лист	№ док.	Подпись	Дата




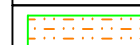


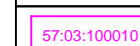
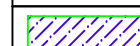






367/17-01-ПМТ.ГЧ1

Согласовано

Взам. инв. №  
Подпись и дата  
Инв. № подл.



Условные обозначения:


- |   |  |   |   |
|---|--|---|---|
|    | - границы охранной зоны планируемой ВОЛС   |    | - охранные зоны линий электропередач, учтенные в ГКН                                    |
|    | - границы временной полосы отвода планируемой ВОЛС   |    | - охранные зоны линий связи, учтенные в ГКН   |
|    | - границы населенных пунктов, включенные в ГКН   |    | - охранные зоны нефтепроводов, нефтепродуктопроводов, учтенные в ГКН                    |
|   | - границы и обозначения кадастровых кварталов, включенных в ГКН                                      |   | - прибрежная защитная полоса реки Лубна на территории Орловской области, учтенная в ГКН |
|  | - границы и обозначения учтенных земельных участков, включенных в ГКН                                |  | - водоохранная зона реки Лубна на территории Орловской области, учтенная в ГКН          |
|  | - границы и обозначения частей земельных участков, формируемых под временную полосу отвода ВОЛС*     |  | - номер поворотной точки охранной зоны планируемой ВОЛС                                 |
|  | - границы и обозначения образуемых земельных участков, формируемых под временную полосу отвода ВОЛС* |  | - номер поворотной точки образуемых земельных участков и частей земельных участков      |

\* - внешние границы образуемых участков совпадают с границей временной полосы отвода планируемой ВОЛС

Изм.	Колуч.	Лист	№ док.	Подпись	Дата
------	--------	------	--------	---------	------

Согласовано

Взам. инв. №  
Подпись и дата  
Инв. № подл.



Условные обозначения:

- |  |  |  |   |
|--|--|--|---|
|  | - границы охранной зоны планируемой ВОЛС   |  | - охранные зоны линий электропередач, учтенные в ГКН                                    |
|  | - границы временной полосы отвода планируемой ВОЛС   |  | - охранные зоны линий связи, учтенные в ГКН   |
|  | - границы населенных пунктов, включенные в ГКН   |  | - охранные зоны нефтепроводов, нефтепродуктопроводов, учтенные в ГКН                    |
|  | - границы и обозначения кадастровых кварталов, включенных в ГКН                                      |  | - прибрежная защитная полоса реки Лубна на территории Орловской области, учтенная в ГКН |
|  | - границы и обозначения учтенных земельных участков, включенных в ГКН                                |  | - водоохранная зона реки Лубна на территории Орловской области, учтенная в ГКН          |
|  | - границы и обозначения частей земельных участков, формируемых под временную полосу отвода ВОЛС*     |  | - номер поворотной точки охранной зоны планируемой ВОЛС                                 |
|  | - границы и обозначения образуемых земельных участков, формируемых под временную полосу отвода ВОЛС* |  | - номер поворотной точки образуемых земельных участков и частей земельных участков      |

\* - внешние границы образуемых участков совпадают с границей временной полосы отвода планируемой ВОЛС

Изм.	Колуч.	Лист	№ док.	Подпись	Дата


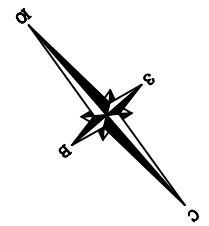
367/17-01-ПМТ.ГЧ1



Согласовано

Взам. инв. №  
Подпись и дата  
Инв. № подл.

Орловская область, Хотынецкий район



Условные обозначения:

- границы охранной зоны планируемой ВОЛС
- границы временной полосы отвода планируемой ВОЛС
- границы населенных пунктов, включенных в ГКН
- границы и обозначения кадастровых кварталов, включенных в ГКН
- границы и обозначения учтенных земельных участков, включенных в ГКН
- границы и обозначения частей земельных участков, формируемых под временную полосу отвода ВОЛС\*
- границы и обозначения образуемых земельных участков, формируемых под временную полосу отвода ВОЛС\*
- охранные зоны линий электропередач, учтенные в ГКН
- охранные зоны линий связи, учтенные в ГКН
- охранные зоны нефтепроводов, нефтепродуктопроводов, учтенные в ГКН
- прибрежная защитная полоса реки Лубна на территории Орловской области, учтенная в ГКН
- водоохранная зона реки Лубна на территории Орловской области, учтенная в ГКН
- номер поворотной точки охранной зоны планируемой ВОЛС
- номер поворотной точки образуемых земельных участков и частей земельных участков

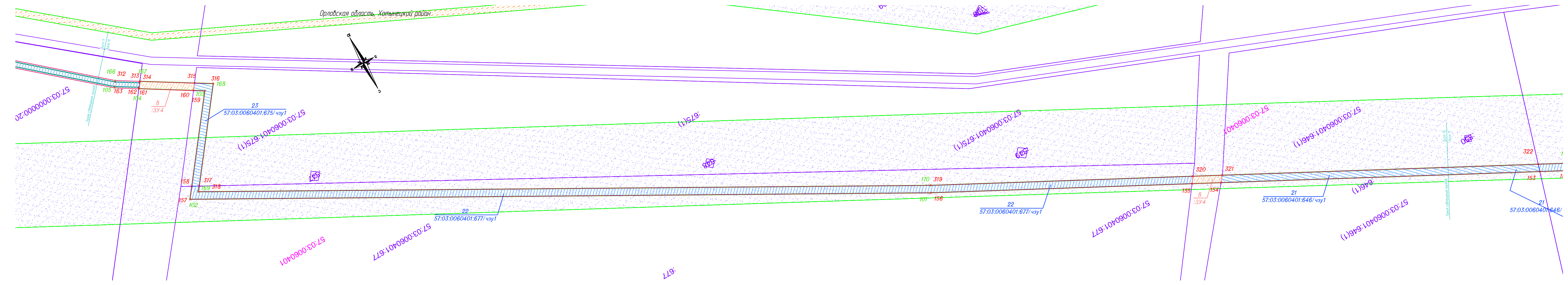
\* - внешние границы образуемых участков совпадают с границей временной полосы отвода планируемой ВОЛС

Изм.	Колуч.	Лист	№ док.	Подпись	Дата









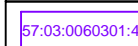



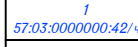

367/17-01-ПМТ.ГЧ1

Согласовано

Инв. № подл.
Подпись и дата
Взам. инв. №



Условные обозначения:

- |   |  |   |   |
|---|--|---|---|
|  | - границы охранной зоны планируемой ВОЛС   |  | - охранные зоны линий электропередач, учтенные в ГКН                                    |
|  | - границы временной полосы отвода планируемой ВОЛС   |  | - охранные зоны линий связи, учтенные в ГКН   |
|  | - границы населенных пунктов, включенные в ГКН   |  | - охранные зоны нефтепровода, нефтепродуктопровода, учтенные в ГКН                      |
|  | - границы и обозначения кадастровых кварталов, включенных в ГКН                                      |  | - прибрежная защитная полоса реки Лудна на территории Орловской области, учтенная в ГКН |
|  | - границы и обозначения учтенных земельных участков, включенных в ГКН                                |  | - водоохранная зона реки Лудна на территории Орловской области, учтенная в ГКН          |
|  | - границы и обозначения частей земельных участков, формируемых под временную полосу отвода ВОЛС*     |  | - номер поворотной точки охранной зоны планируемой ВОЛС                                 |
|  | - границы и обозначения образуемых земельных участков, формируемых под временную полосу отвода ВОЛС* |  | - номер поворотной точки образуемых земельных участков и частей земельных участков      |

\* - внешние границы образуемых участков совпадают с границей временной полосы отвода планируемой ВОЛС

Изм.	Колуч.	Лист	№ док.	Подпись	Дата
------	--------	------	--------	---------	------

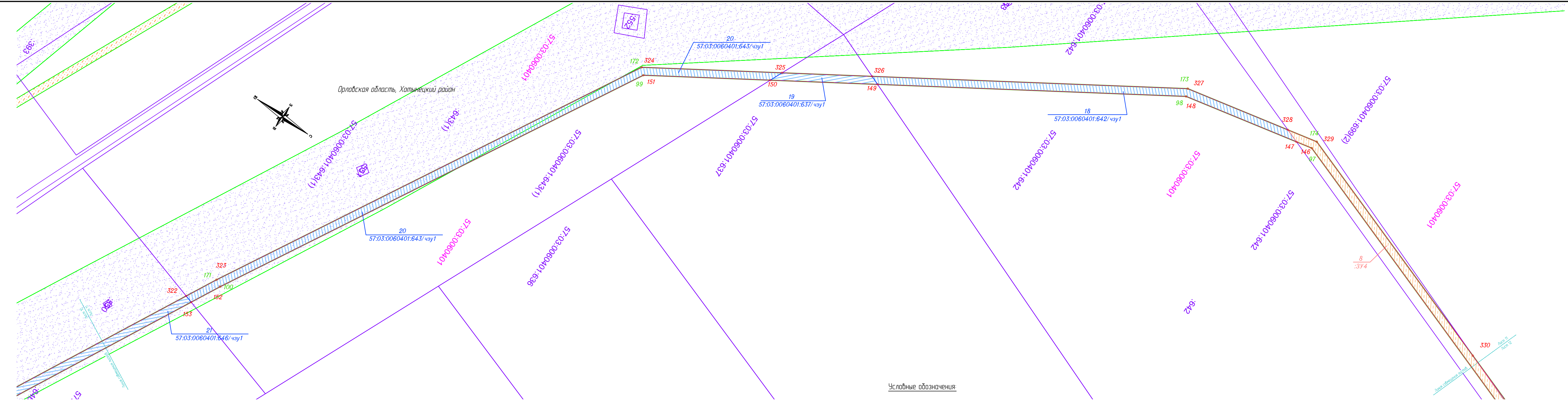
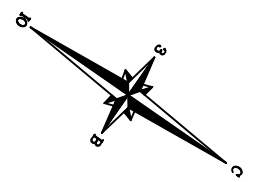
367/17-01-ПМТ.ГЧ1



Согласовано

Взам. инв. №  
Подпись и дата  
Инв. № подл.

Орловская область, Хотынецкий район



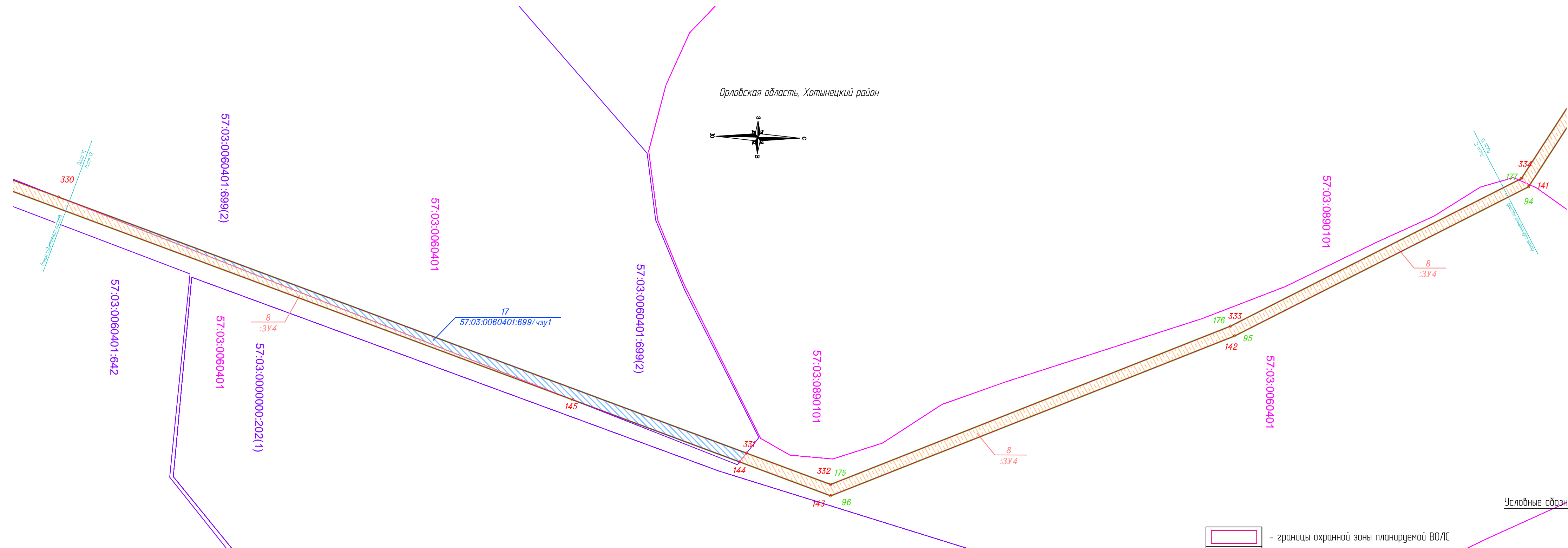
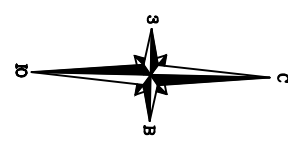
Условные обозначения:

- границы охранной зоны планируемой ВО/ЛС
- границы временной полосы отвода планируемой ВО/ЛС
- границы населенных пунктов, включенных в ГКН
- границы и обозначения кадастровых кварталов, включенных в ГКН
- границы и обозначения учтенных земельных участков, включенных в ГКН
- границы и обозначения частей земельных участков, формируемых под временную полосу отвода ВО/ЛС\*
- границы и обозначения образуемых земельных участков, формируемых под временную полосу отвода ВО/ЛС\*
- охранные зоны линий электропередач, учтенные в ГКН
- охранные зоны линий связи, учтенные в ГКН
- охранные зоны нефтепроводов, нефтепродуктопроводов, учтенные в ГКН
- прибрежная защитная полоса реки Лудна на территории Орловской области, учтенная в ГКН
- водоохранная зона реки Лудна на территории Орловской области, учтенная в ГКН
- номер поворотной точки охранной зоны планируемой ВО/ЛС
- номер поворотной точки образуемых земельных участков и частей земельных участков

\* - внешние границы образуемых участков совпадают с границей временной полосы отвода планируемой ВО/ЛС

Изм.	Колуч.	Лист	№ док.	Подпись	Дата

Орловская область, Хотынецкий район



Условные обозначения:

- |  |  |  |   |
|--|--|--|---|
|  | - границы охранной зоны планируемой ВОЛС   |  | - охраняемые зоны линий электропередач, учтенные в ГКН                                  |
|  | - границы временной полосы отвода планируемой ВОЛС   |  | - охраняемые зоны линий связи, учтенные в ГКН   |
|  | - границы населенных пунктов, включенных в ГКН   |  | - охраняемые зоны нефтепрободов, нефтепродуктопрободов, учтенные в ГКН                  |
|  | - границы и обозначения кадастровых кварталов, включенных в ГКН                                      |  | - прибрежная защитная полоса реки Лудна на территории Орловской области, учтенная в ГКН |
|  | - границы и обозначения учтенных земельных участков, включенных в ГКН                                |  | - водоохранная зона реки Лудна на территории Орловской области, учтенная в ГКН          |
|  | - границы и обозначения частей земельных участков, формируемых под временную полосу отвода ВОЛС*     |  | - номер поворотной точки охранной зоны планируемой ВОЛС                                 |
|  | - границы и обозначения образуемых земельных участков, формируемых под временную полосу отвода ВОЛС* |  | - номер поворотной точки образуемых земельных участков и частей земельных участков      |

\* - внешние границы образуемых участков совпадают с границей временной полосы отвода планируемой ВОЛС

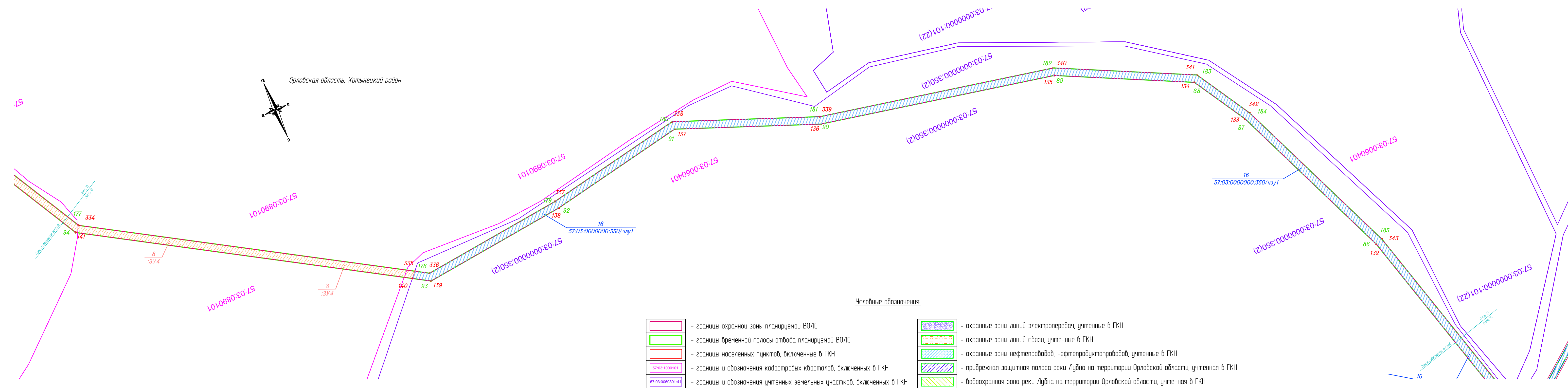
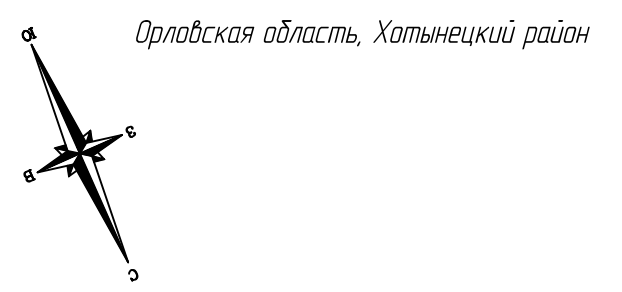
Согласовано	
Взам. инв. №	
Подпись и дата	
Инв. № подл.	

Изм.	Кол.чч	Лист	№ док.	Подпись	Дата

367/17-01-ПМТ.ГЧ1

Согласовано

Взам. инв. №  
Подпись и дата  
Инв. № подл.



- Условные обозначения:**
- [Pink box] - границы охранной зоны планируемой ВОЛС
  - [Green box] - границы временной полосы отвода планируемой ВОЛС
  - [Red box] - границы населенных пунктов, включенных в ГКН
  - [Purple box 57.03.1000101] - границы и обозначения кадастровых кварталов, включенных в ГКН
  - [Purple box 57.03.0060301.41] - границы и обозначения учтенных земельных участков, включенных в ГКН
  - [Blue hatched box 57.03.0000000.42/чзуп1] - границы и обозначения частей земельных участков, формируемых под временную полосу отвода ВОЛС \*
  - [Red hatched box 57.03.0000000.42/чзуп1] - границы и обозначения образуемых земельных участков, формируемых под временную полосу отвода ВОЛС \*

- [Purple hatched box] - охранные зоны линий электропередач, учтенные в ГКН
- [Green hatched box] - охранные зоны линий связи, учтенные в ГКН
- [Blue hatched box] - охранные зоны нефтепроводов, нефтепродуктопроводов, учтенные в ГКН
- [Green hatched box] - прибрежная защитная полоса реки Лубна на территории Орловской области, учтенная в ГКН
- [Yellow hatched box] - водоохранная зона реки Лубна на территории Орловской области, учтенная в ГКН

- 3 - номер поворотной точки охранной зоны планируемой ВОЛС
- 3 - номер поворотной точки образуемых земельных участков и частей земельных участков

\* - внешние границы образуемых участков совпадают с границей временной полосы отвода планируемой ВОЛС

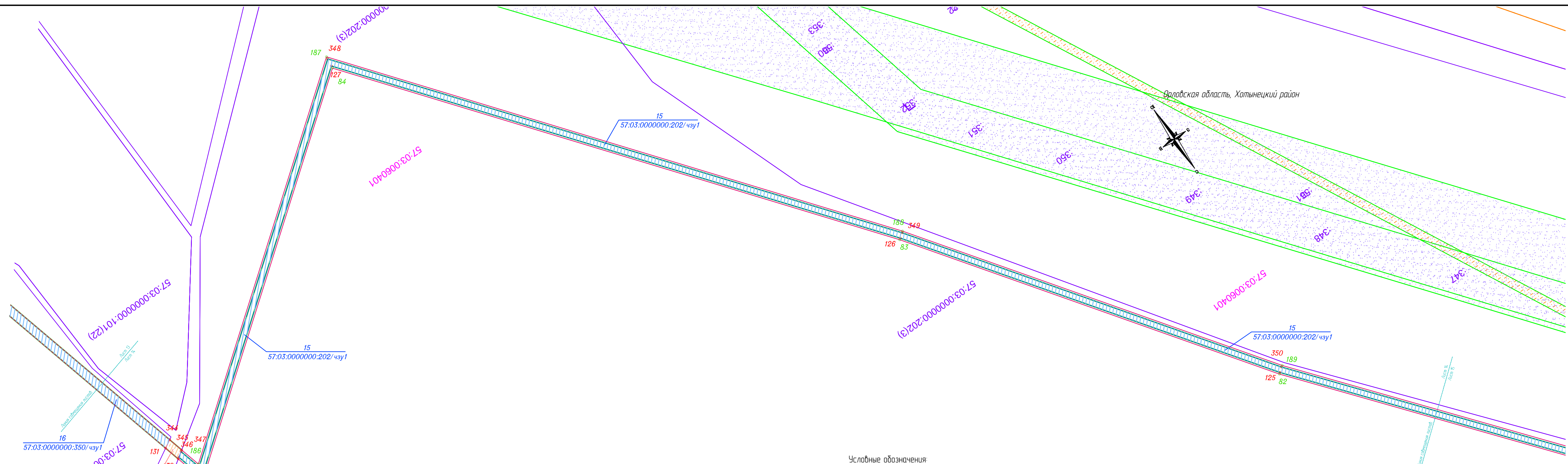
Изм.	Колуч.	Лист	№ док.	Подпись	Дата
------	--------	------	--------	---------	------

367/17-01-ПМТ.ГЧ1



Согласовано

Инф. № подл. Подпись и дата. Взам. инв. №



Условные обозначения:

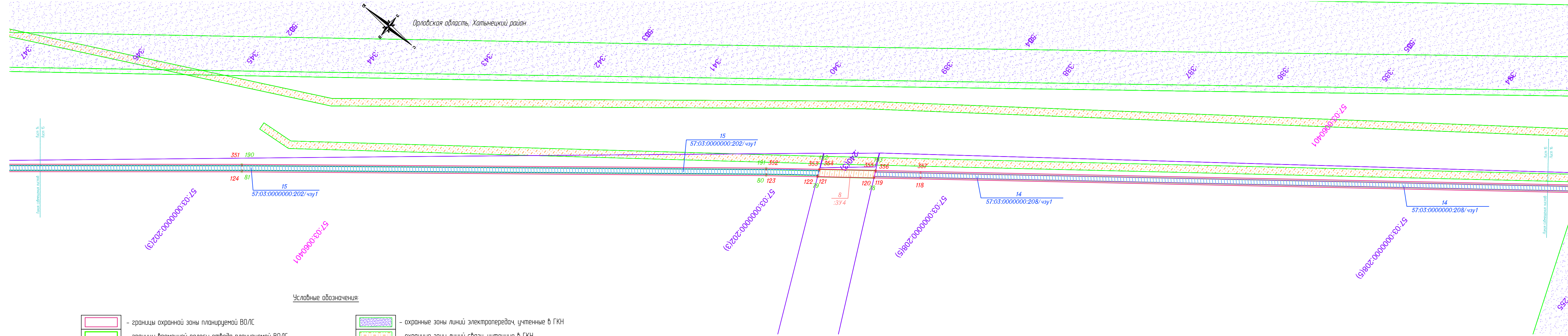
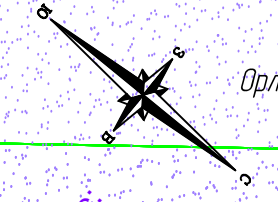
- границы охранной зоны планируемой ВОЛС
- границы временной полосы отвода планируемой ВОЛС
- границы населенных пунктов, включенных в ГКН
- 57:03:1000101 - границы и обозначения кадастровых кварталов, включенных в ГКН
- 57:03:0060301:41 - границы и обозначения учтенных земельных участков, включенных в ГКН
- 1 - границы и обозначения частей земельных участков, формируемых под временную полосу отвода ВОЛС \*
- 2 - границы и обозначения образуемых земельных участков, формируемых под временную полосу отвода ВОЛС \*
- охранные зоны линий электропередач, учтенные в ГКН
- охранные зоны линий связи, учтенные в ГКН
- охранные зоны нефтепроводов, нефтепродуктопроводов, учтенные в ГКН
- прибрежная защитная полоса реки Лубна на территории Орловской области, учтенная в ГКН
- водоохранная зона реки Лубна на территории Орловской области, учтенная в ГКН
- 3 - номер поворотной точки охранной зоны планируемой ВОЛС
- 3 - номер поворотной точки образуемых земельных участков и частей земельных участков

\* - внешние границы образуемых участков совпадают с границей временной полосы отвода планируемой ВОЛС







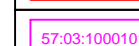







Изм.	Кол.уч.	Лист	№ док.	Подпись	Дата

367/17-01-ПМТ.ГЧ1

Орловская область, Хотынецкий район



Условные обозначения:

- |   |  |   |   |
|---|--|---|---|
|    | - границы охранной зоны планируемой ВОЛС   |    | - охранные зоны линий электропередач, учтенные в ГКН                                    |
|    | - границы временной полосы отвода планируемой ВОЛС   |    | - охранные зоны линий связи, учтенные в ГКН   |
|   | - границы населенных пунктов, включенные в ГКН   |   | - охранные зоны нефтепрободов, нефтепродуктопрободов, учтенные в ГКН                    |
|  | - границы и обозначения кадастровых кварталов, включенных в ГКН                                      |  | - прибрежная защитная полоса реки Лубна на территории Орловской области, учтенная в ГКН |
|  | - границы и обозначения учтенных земельных участков, включенных в ГКН                                |  | - водоохранная зона реки Лубна на территории Орловской области, учтенная в ГКН          |
|  | - границы и обозначения частей земельных участков, формируемых под временную полосу отвода ВОЛС*     |  | - номер поворотной точки охранной зоны планируемой ВОЛС                                 |
|  | - границы и обозначения образуемых земельных участков, формируемых под временную полосу отвода ВОЛС* |  | - номер поворотной точки образуемых земельных участков и частей земельных участков      |

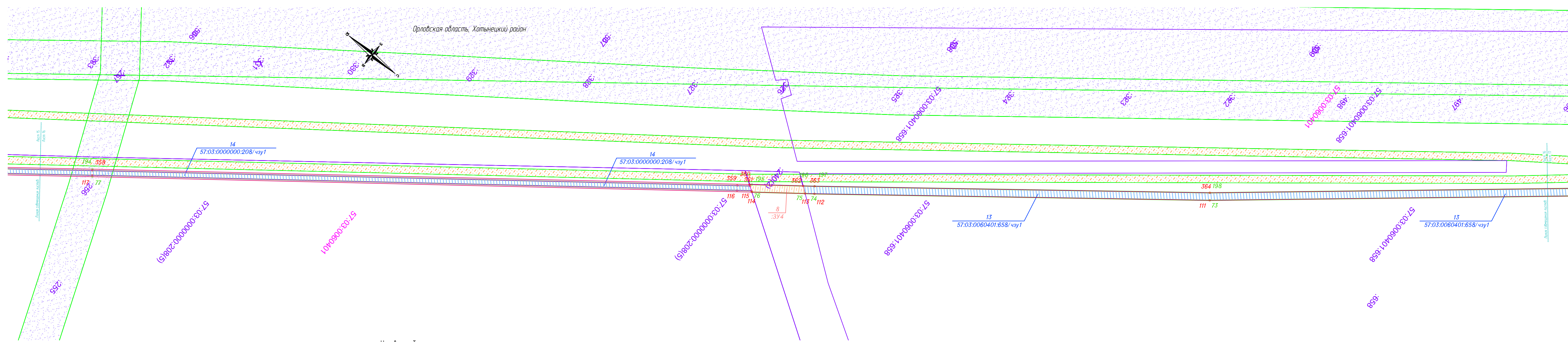
\* - внешние границы образуемых участков совпадают с границей временной полосы отвода планируемой ВОЛС















Согласовано	
Взам. инв. №	
Подпись и дата	
Инв. № подл.	



Согласовано

Взам. инв. №  
Подпись и дата  
Инв. № подл.



-  - границы охранной зоны планируемой ВОЛС
-  - границы временной полосы отвода планируемой ВОЛС
-  - границы населенных пунктов, включенных в ГКН
-  - границы и обозначения кадастровых кварталов, включенных в ГКН
-  - границы и обозначения учтенных земельных участков, включенных в ГКН
-  - границы и обозначения частей земельных участков, формируемых под временную полосу отвода ВОЛС\*
-  - границы и обозначения образуемых земельных участков, формируемых под временную полосу отвода ВОЛС\*
-  - охранные зоны линий электропередачи, учтенные в ГКН
-  - охранные зоны линий связи, учтенные в ГКН
-  - охранные зоны нефтепроводов, нефтепродуктопроводов, учтенные в ГКН
-  - прибрежная защитная полоса реки Лубна на территории Орловской области, учтенная в ГКН
-  - водоохранная зона реки Лубна на территории Орловской области, учтенная в ГКН
-  - номер поворотной точки охранной зоны планируемой ВОЛС
-  - номер поворотной точки образуемых земельных участков и частей земельных участков

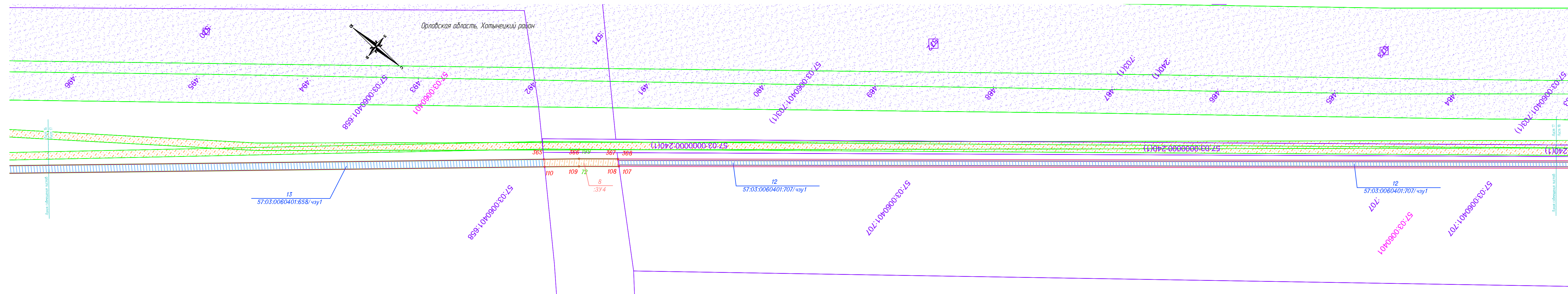
\* - внешние границы образуемых участков совпадают с границей временной полосы отвода планируемой ВОЛС

Изм.	Колуч.	Лист	№ док.	Подпись	Дата











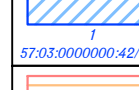

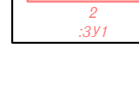

367/17-01-ПМТ.ГЧ1

Согласовано

Взам. инв. №	
Подпись и дата	
Инв. № подл.	



Условные обозначения:

- |   |  |   |   |
|---|--|---|---|
|    | - границы охранной зоны планируемой ВОЛС   |    | - охранные зоны линий электропередач, учтенные в ГКН                                    |
|   | - границы временной полосы отвода планируемой ВОЛС   |   | - охранные зоны линий связи, учтенные в ГКН   |
|  | - границы населенных пунктов, включенные в ГКН   |  | - охранные зоны нефтепродофов, нефтепродуктопродофов, учтенные в ГКН                    |
|  | - границы и обозначения кадастровых кварталов, включенных в ГКН                                      |  | - прибрежная защитная полоса реки Лубна на территории Орловской области, учтенная в ГКН |
|  | - границы и обозначения учтенных земельных участков, включенных в ГКН                                |  | - водоохранная зона реки Лубна на территории Орловской области, учтенная в ГКН          |
|  | - границы и обозначения частей земельных участков, формируемых под временную полосу отвода ВОЛС*     |  | - номер поворотной точки охранной зоны планируемой ВОЛС                                 |
|  | - границы и обозначения образуемых земельных участков, формируемых под временную полосу отвода ВОЛС* |  | - номер поворотной точки образуемых земельных участков и частей земельных участков      |
- \* - внешние границы образуемых участков совпадают с границей временной полосы отвода планируемой ВОЛС

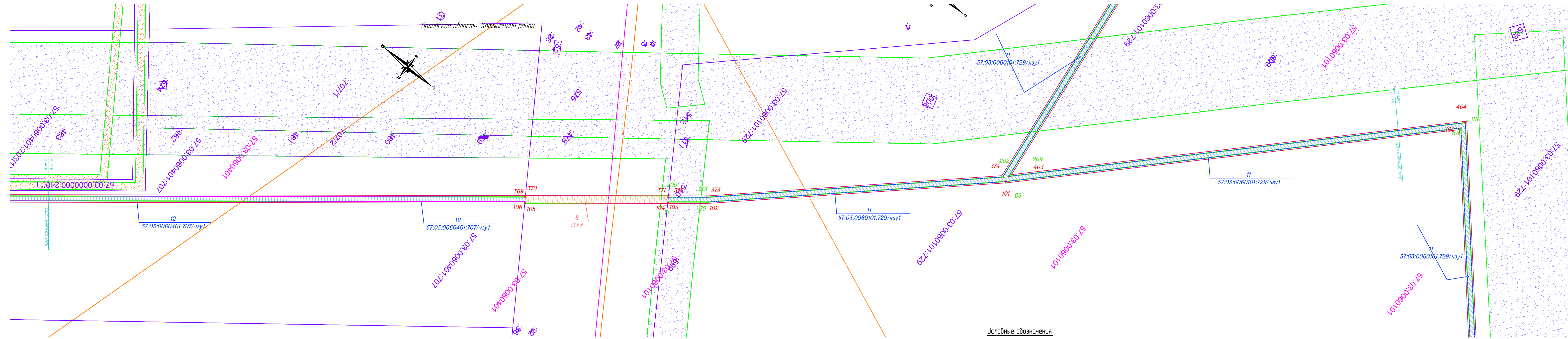
Изм.	Колуч.	Лист	№ док.	Подпись	Дата

367/17-01-ПМТ.ГЧ1









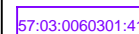







Согласовано

Взам. инв. №  
Подпись и дата  
Инв. № подл.



Условные обозначения:

- |   |  |   |   |
|---|--|---|---|
|   | - границы охранной зоны планируемой ВОЛС   |   | - охранные зоны линий электропередач, учтенные в ГКН                                    |
|  | - границы временной полосы отвода планируемой ВОЛС   |  | - охранные зоны линий связи, учтенные в ГКН   |
|  | - границы населенных пунктов, включенных в ГКН   |  | - охранные зоны нефтепрободов, нефтепродуктопрободов, учтенные в ГКН                    |
|  | - границы и обозначения кадастровых кварталов, включенных в ГКН                                      |  | - прибрежная защитная полоса реки Лубна на территории Орловской области, учтенная в ГКН |
|  | - границы и обозначения учтенных земельных участков, включенных в ГКН                                |  | - водоохранная зона реки Лубна на территории Орловской области, учтенная в ГКН          |
|  | - границы и обозначения частей земельных участков, формируемых под временную полосу отвода ВОЛС*     |  | - номер поворотной точки охранной зоны планируемой ВОЛС                                 |
|  | - границы и обозначения образуемых земельных участков, формируемых под временную полосу отвода ВОЛС* |  | - номер поворотной точки образуемых земельных участков и частей земельных участков      |

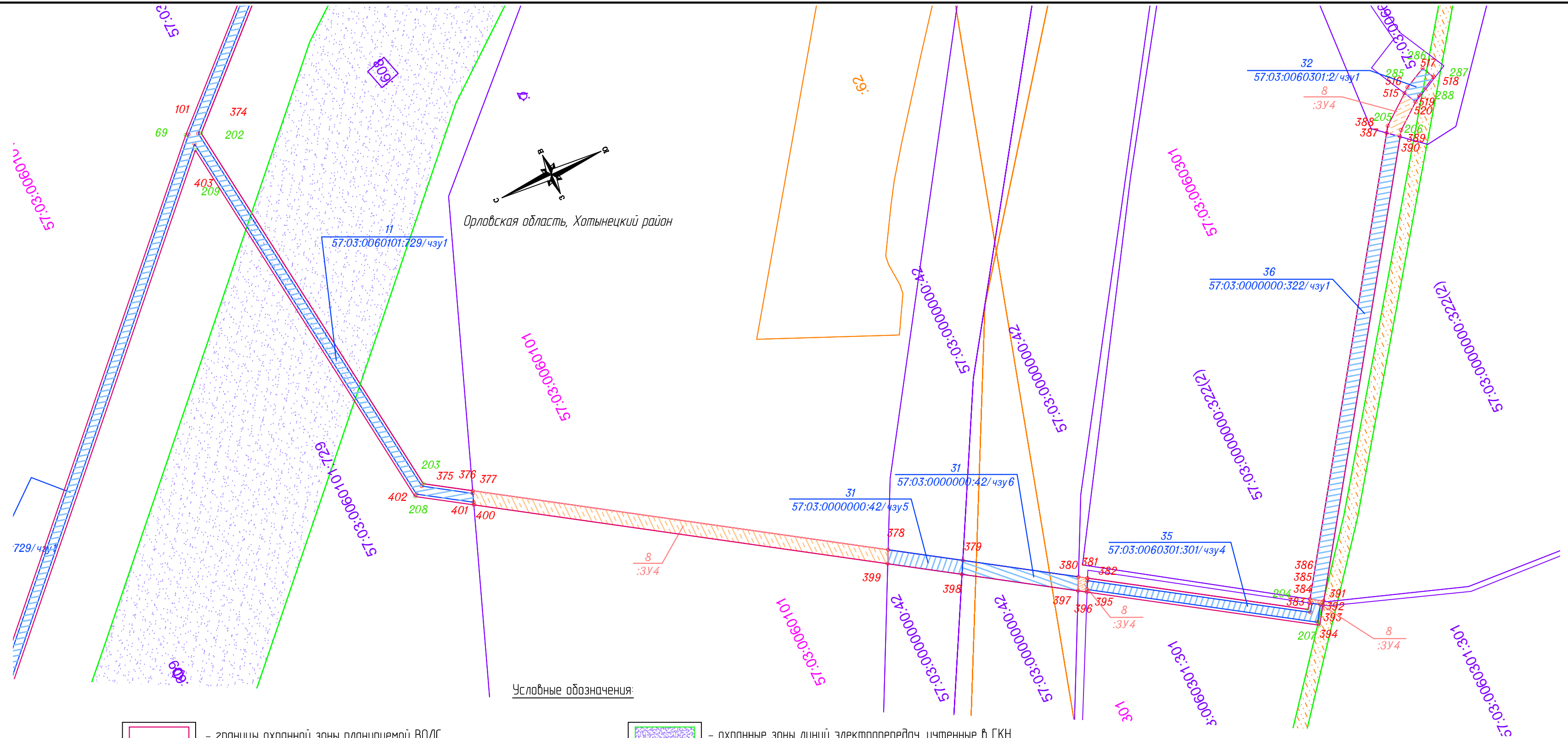
\* - внешние границы образуемых участков совпадают с границей временной полосы отвода планируемой ВОЛС

Изм.	Колуч.	Лист	№ док.	Подпись	Дата







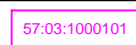

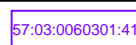

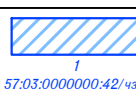

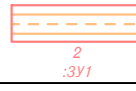

367/17-01-ПМТ.ГЧ1

Согласовано

Инв. № подл.
Подпись и дата
Взам. инв. №



Условные обозначения:

- |   |  |   |   |
|---|--|---|---|
|  | - границы охранной зоны планируемой ВОЛС   |  | - охранные зоны линий электропередач, учтенные в ГКН                                    |
|  | - границы временной полосы отвода планируемой ВОЛС   |  | - охранные зоны линий связи, учтенные в ГКН   |
|  | - границы населенных пунктов, включенные в ГКН   |  | - охранные зоны нефтепроводов, нефтепродуктопроводов, учтенные в ГКН                    |
|  | - границы и обозначения кадастровых кварталов, включенных в ГКН                                      |  | - прибрежная защитная полоса реки Лубна на территории Орловской области, учтенная в ГКН |
|  | - границы и обозначения учтенных земельных участков, включенных в ГКН                                |  | - водоохранная зона реки Лубна на территории Орловской области, учтенная в ГКН          |
|  | - границы и обозначения частей земельных участков, формируемых под временную полосу отвода ВОЛС*     |  | - номер поворотной точки охранной зоны планируемой ВОЛС                                 |
|  | - границы и обозначения образуемых земельных участков, формируемых под временную полосу отвода ВОЛС* |  | - номер поворотной точки образуемых земельных участков и частей земельных участков      |

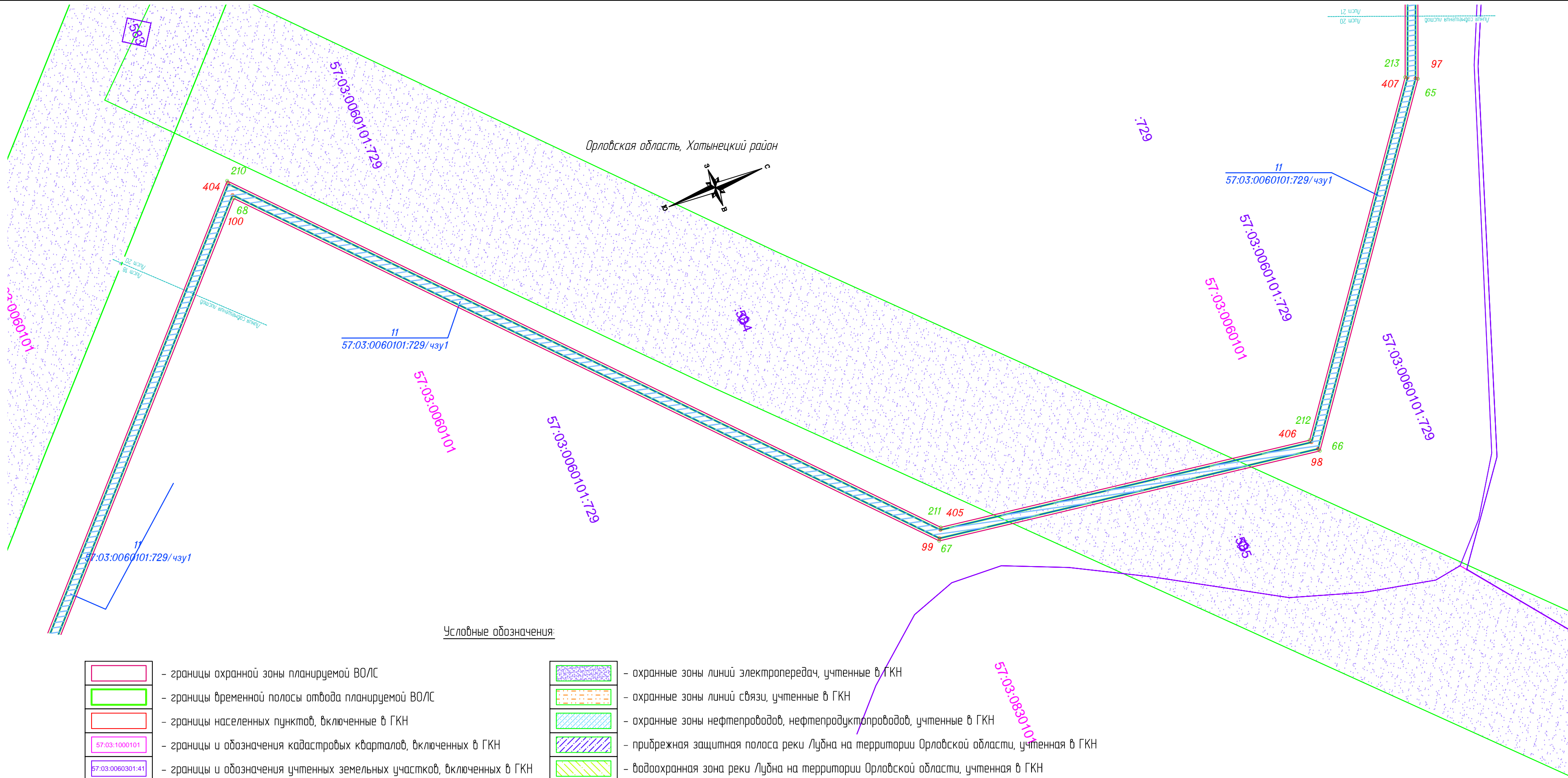
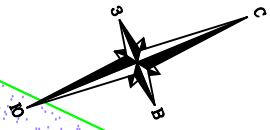
\* - внешние границы образуемых участков совпадают с границей временной полосы отвода планируемой ВОЛС

Изм.	Колуч	Лист	№ док.	Подпись	Дата
------	-------	------	--------	---------	------

367/17-01-ПМТ.ГЧ1



Орловская область, Хотынецкий район



Условные обозначения:

- |  |  |  |   |
|--|--|--|---|
|  | - границы охранной зоны планируемой ВОЛС   |  | - охранные зоны линий электропередач, учтенные в ГКН                                    |
|  | - границы временной полосы отвода планируемой ВОЛС   |  | - охранные зоны линий связи, учтенные в ГКН   |
|  | - границы населенных пунктов, включенные в ГКН   |  | - охранные зоны нефтепроводов, нефтепродуктопроводов, учтенные в ГКН                    |
|  | - границы и обозначения кадастровых кварталов, включенных в ГКН                                      |  | - прибрежная защитная полоса реки Лудна на территории Орловской области, учтенная в ГКН |
|  | - границы и обозначения учтенных земельных участков, включенных в ГКН                                |  | - водоохранная зона реки Лудна на территории Орловской области, учтенная в ГКН          |
|  | - границы и обозначения частей земельных участков, формируемых под временную полосу отвода ВОЛС*     |  |   |
|  | - границы и обозначения образуемых земельных участков, формируемых под временную полосу отвода ВОЛС* |  |   |

- номер поворотной точки охранной зоны планируемой ВОЛС
- номер поворотной точки образуемых земельных участков и частей земельных участков

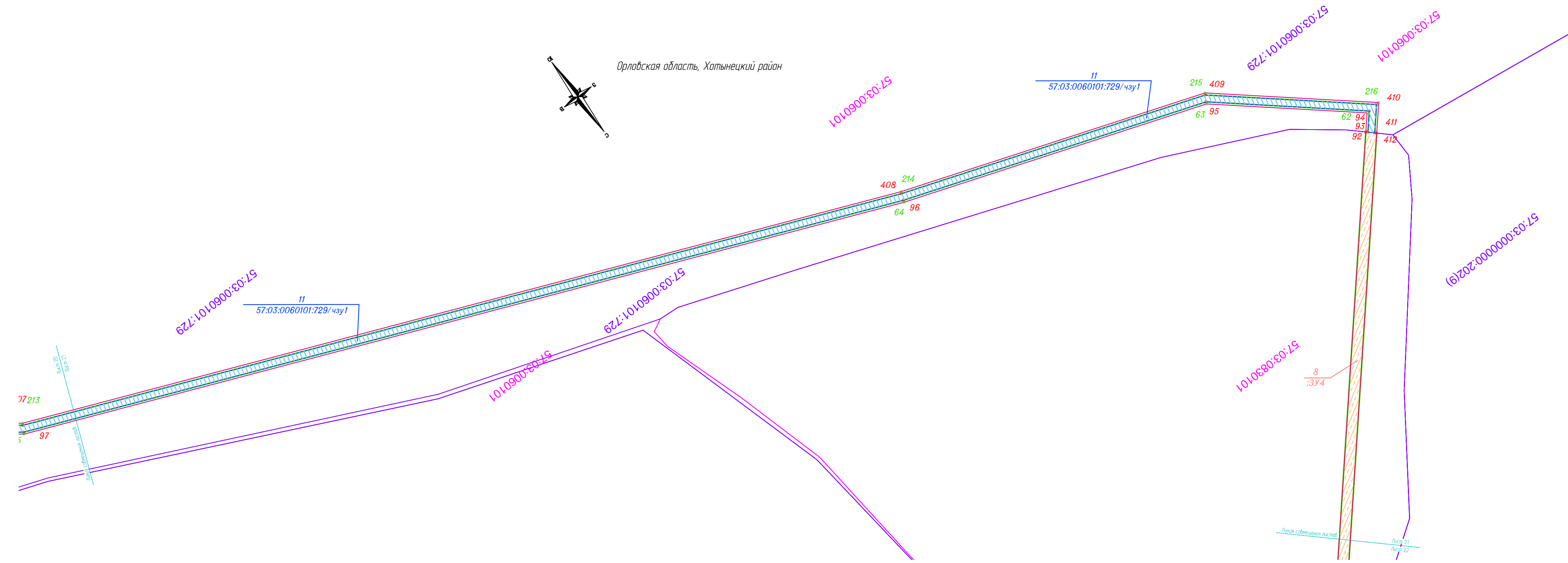
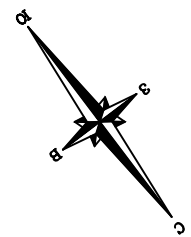
\* - внешние границы образуемых участков совпадают с границей временной полосы отвода планируемой ВОЛС

Согласовано	
Инв. № подл.	
Подпись и дата	
Взам. инв. №	

Изм.	Колуч	Лист	№ док.	Подпись	Дата

367/17-01-ПМТ.ГЧ1

Орловская область, Хотынецкий район



Условные обозначения:

- границы охранной зоны планируемой ВОЛС
- границы временной полосы отвода планируемой ВОЛС
- границы населенных пунктов, включенные в ГКН
- 57:03:1000101 - границы и обозначения кадастровых кварталов, включенных в ГКН
- 57:03:0060301:41 - границы и обозначения учтенных земельных участков, включенных в ГКН

- 1 57:03:0000000:42/чзу1 - границы и обозначения частей земельных участков, формируемых под временную полосу отвода ВОЛС\*
- 2 57:03:0000000:202(9) - границы и обозначения образуемых земельных участков, формируемых под временную полосу отвода ВОЛС\*

\* - внешние границы образуемых участков совпадают с границей временной полосы отвода планируемой ВОЛС

- охранные зоны линий электропередач, учтенные в ГКН
- охранные зоны линий связи, учтенные в ГКН
- охранные зоны нефтепроводов, нефтепродуктопроводов, учтенные в ГКН
- прибрежная защитная полоса реки Лубна на территории Орловской области, учтенная в ГКН
- водоохранная зона реки Лубна на территории Орловской области, учтенная в ГКН

- 3 - номер поворотной точки охранной зоны планируемой ВОЛС
- 8 - номер поворотной точки образуемых земельных участков и частей земельных участков

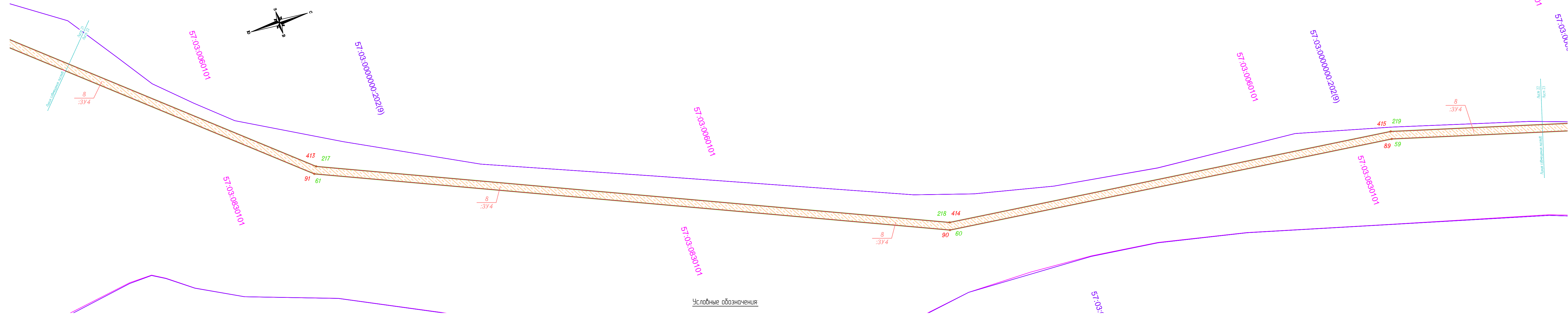

Согласовано	
Инф. № подл.	Взам. инф. №
Подпись и дата	

Изм.	Кол.чч	Лист	№ док.	Подпись	Дата

367/17-01-ПМТ.ГЧ1



Орловская область, Хатынецкий район



Условные обозначения:

- |  |  |  |   |
|--|--|--|---|
|  | - границы охранной зоны планируемой ВОЛС   |  | - охраняемые зоны линий электропередач, учтенные в ГКН                                  |
|  | - границы временной полосы отвода планируемой ВОЛС   |  | - охраняемые зоны линий связи, учтенные в ГКН   |
|  | - границы населенных пунктов, включенные в ГКН   |  | - охраняемые зоны нефтепровода, нефтепродуктопровода, учтенные в ГКН                    |
|  | - границы и обозначения кадастровых кварталов, включенных в ГКН                                      |  | - прибрежная защитная полоса реки Лудна на территории Орловской области, учтенная в ГКН |
|  | - границы и обозначения учтенных земельных участков, включенных в ГКН                                |  | - водоохранная зона реки Лудна на территории Орловской области, учтенная в ГКН          |
|  | - границы и обозначения частей земельных участков, формируемых под временную полосу отвода ВОЛС*     |  | - номер поворотной точки охранной зоны планируемой ВОЛС                                 |
|  | - границы и обозначения образуемых земельных участков, формируемых под временную полосу отвода ВОЛС* |  | - номер поворотной точки образуемых земельных участков и частей земельных участков      |

\* - внешние границы образуемых участков совпадают с границей временной полосы отвода планируемой ВОЛС


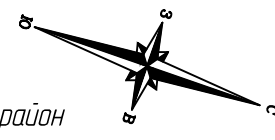
Согласовано	
Взам. инв. №	
Подпись и дата	
Инв. № подл.	

Изм.	Колуч.	Лист	№ док.	Подпись	Дата

367/17-01-ПМТ.ГЧ1



Орловская область, Хотынецкий район



Условные обозначения:

- |  |  |  |   |
|--|--|--|---|
|  | - границы охранной зоны планируемой ВОЛС   |  | - охранные зоны линий электропередач, учтенные в ГКН                                    |
|  | - границы временной полосы отвода планируемой ВОЛС   |  | - охранные зоны линий связи, учтенные в ГКН   |
|  | - границы населенных пунктов, включенные в ГКН   |  | - охранные зоны нефтепроводов, нефтепродуктопроводов, учтенные в ГКН                    |
|  | - границы и обозначения кадастровых кварталов, включенных в ГКН                                      |  | - прибрежная защитная полоса реки Лудна на территории Орловской области, учтенная в ГКН |
|  | - границы и обозначения учтенных земельных участков, включенных в ГКН                                |  | - водоохранная зона реки Лудна на территории Орловской области, учтенная в ГКН          |
|  | - границы и обозначения частей земельных участков, формируемых под временную полосу отвода ВОЛС*     |  |   |
|  | - границы и обозначения образуемых земельных участков, формируемых под временную полосу отвода ВОЛС* |  |   |

\* - внешние границы образуемых участков совпадают с границей временной полосы отвода планируемой ВОЛС

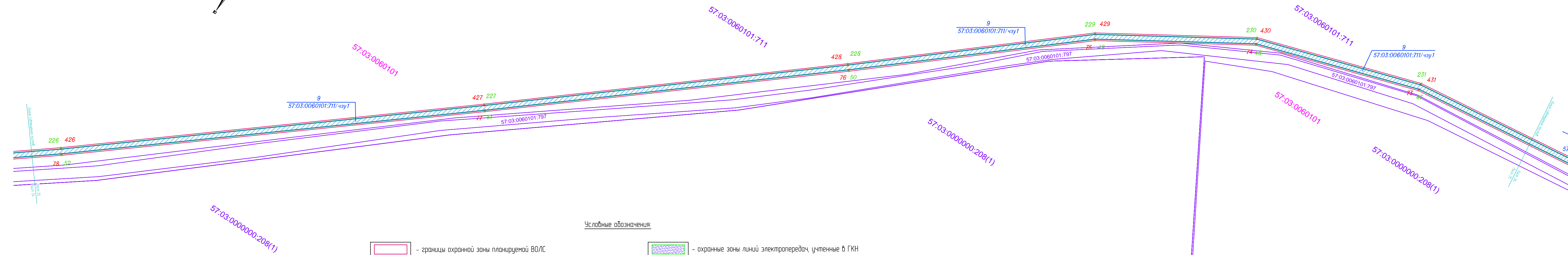

- номер поворотной точки охранной зоны планируемой ВОЛС
- номер поворотной точки образуемых земельных участков и частей земельных участков

Согласовано	
Инф. № подл.	
Подпись и дата	
Взам. инф. №	

Изм.	Кол.уч.	Лист	№ док.	Подпись	Дата

367/17-01-ПМТ.ГЧ1

Орловская область, Хатынецкий район



Условные обозначения:

- |  |  |  |  |  |   |  |   |  |   |  |  |  |  |  |  |  |   |  |  |  |   |  |  |
|--|--|--|--|--|---|--|---|--|---|--|--|--|--|--|--|--|---|--|--|--|---|--|--|
|  | - границы охранной зоны планируемой ВОЛС       |  | - границы временной полосы отвода планируемой ВОЛС   |  | - границы населенных пунктов, включенные в ГКН                        |  | - границы и обозначения кадастровых кварталов, включенных в ГКН |  | - границы и обозначения учтенных земельных участков, включенных в ГКН |  | - границы и обозначения частей земельных участков, формируемых под временную полосу отвода ВОЛС* |  | - границы и обозначения частей земельных участков, формируемых под временную полосу отвода ВОЛС* |  | - охранные зоны линий электропередач, учтенные в ГКН |  | - охранные зоны линий связи, учтенные в ГКН |  | - охранные зоны нефтепроводов, нефтепродуктопроводов, учтенные в ГКН |  | - прибрежная защитная полоса реки Лубна на территории Орловской области, учтенная в ГКН |  | - водоохранная зона реки Лубна на территории Орловской области, учтенная в ГКН |
|  | - границы населенных пунктов, включенные в ГКН |  | - границы и обозначения частей земельных участков, формируемых под временную полосу отвода ВОЛС* |  | - границы и обозначения учтенных земельных участков, включенных в ГКН |  | - границы и обозначения кадастровых кварталов, включенных в ГКН |  | - границы и обозначения учтенных земельных участков, включенных в ГКН |  | - границы и обозначения частей земельных участков, формируемых под временную полосу отвода ВОЛС* |  | - границы и обозначения частей земельных участков, формируемых под временную полосу отвода ВОЛС* |  | - охранные зоны линий электропередач, учтенные в ГКН |  | - охранные зоны линий связи, учтенные в ГКН |  | - охранные зоны нефтепроводов, нефтепродуктопроводов, учтенные в ГКН |  | - прибрежная защитная полоса реки Лубна на территории Орловской области, учтенная в ГКН |  | - водоохранная зона реки Лубна на территории Орловской области, учтенная в ГКН |

\* - внешние границы образуемых участков совпадают с границей временной полосы отвода планируемой ВОЛС

- номер поворотной точки охранной зоны планируемой ВОЛС
- номер поворотной точки образуемых земельных участков и частей земельных участков

Согласовано

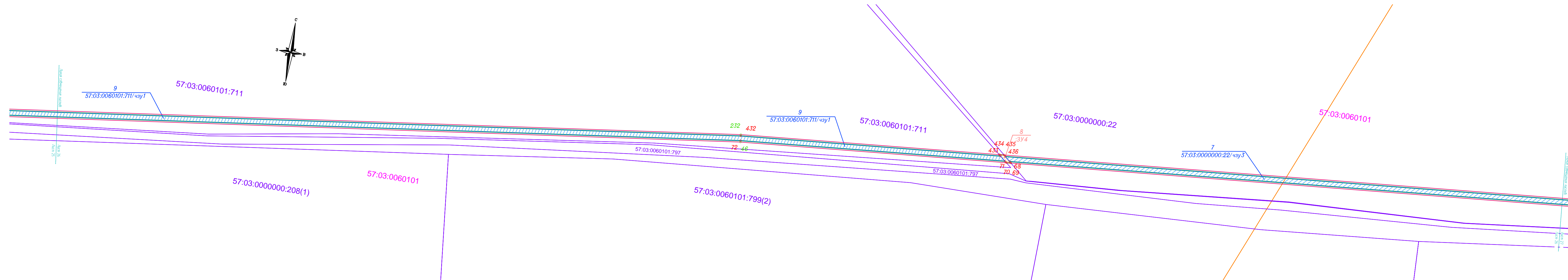
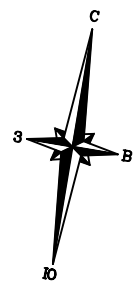
Взам. инв. №	
Подпись и дата	
Инв. № подл.	

Изм.	Колуч.	Лист	№ док.	Подпись	Дата

367/17-01-ПМТ.ГЧ1



Орловская область, Хатынецкий район



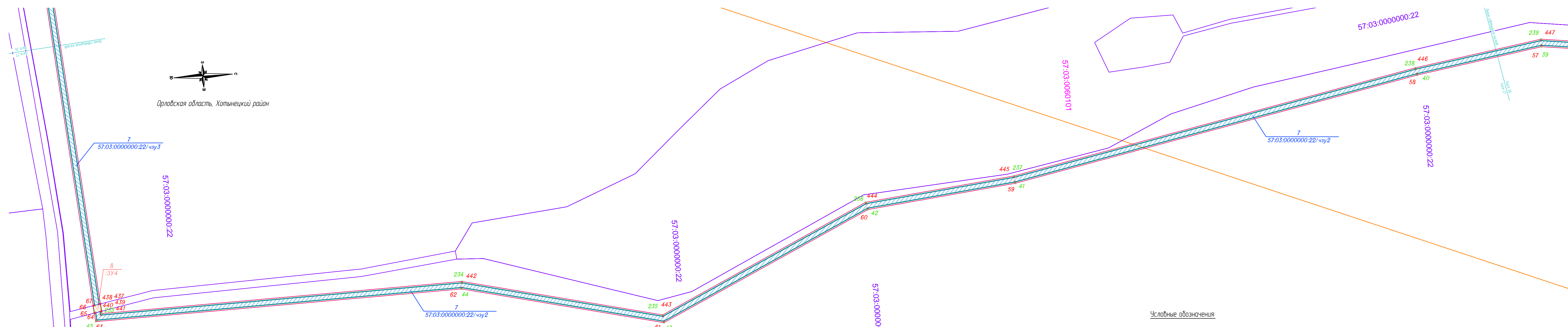
:805(2)

Условные обозначения:









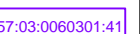





- |  |   |  |  |  |   |
|--|---|--|--|--|---|
|  | - границы охранной зоны планируемой ВО/С  |  | - границы временной полосы отвода планируемой ВО/С   |  | - охранные зоны линий электропередач, учтенные в ГКН                                    |
|  | - границы населенных пунктов, включенные в ГКН  |  | - границы и обозначения кадастровых кварталов, включенных в ГКН                                  |  | - охранные зоны линий связи, учтенные в ГКН   |
|  | - границы и обозначения учтенных земельных участков, включенных в ГКН                               |  | - границы и обозначения частей земельных участков, формируемых под временную полосу отвода ВО/С* |  | - охранные зоны нефтепроводов, нефтепродуктопроводов, учтенные в ГКН                    |
|  | - границы и обозначения частей земельных участков, формируемых под временную полосу отвода ВО/С*    |  | - границы и обозначения частей земельных участков, формируемых под временную полосу отвода ВО/С* |  | - прибрежная защитная полоса реки Лубна на территории Орловской области, учтенная в ГКН |
|  | - внешние границы образуемых участков совпадают с границей временной полосы отвода планируемой ВО/С |  | - границы и обозначения частей земельных участков, формируемых под временную полосу отвода ВО/С* |  | - водоохранная зона реки Лубна на территории Орловской области, учтенная в ГКН          |

- номер поворотной точки охранной зоны планируемой ВО/С
- номер поворотной точки образуемых земельных участков и частей земельных участков

Согласовано	
Взам. инв. №	
Подпись и дата	
Инв. № подл.	



Условные обозначения:

- |   |  |   |   |
|---|--|---|---|
|    | - границы охранной зоны планируемой ВОЛС   |    | - охранные зоны линий электропередач, учтенные в ГКН                                    |
|    | - границы временной полосы отвода планируемой ВОЛС   |    | - охранные зоны линий связи, учтенные в ГКН   |
|    | - границы населенных пунктов, включенные в ГКН   |    | - охранные зоны нефтепроводов, нефтепродуктопроводов, учтенные в ГКН                    |
|  | - границы и обозначения кадастровых кварталов, включенных в ГКН                                      |  | - прибрежная защитная полоса реки Лудна на территории Орловской области, учтенная в ГКН |
|  | - границы и обозначения учтенных земельных участков, включенных в ГКН                                |  | - водоохранная зона реки Лудна на территории Орловской области, учтенная в ГКН          |
|  | - границы и обозначения частей земельных участков, формируемых под временную полосу отвода ВОЛС*     |  | - номер поворотной точки охранной зоны планируемой ВОЛС                                 |
|  | - границы и обозначения образуемых земельных участков, формируемых под временную полосу отвода ВОЛС* |  | - номер поворотной точки образуемых земельных участков и частей земельных участков      |
- \* - внешние границы образуемых участков совпадают с границей временной полосы отвода планируемой ВОЛС

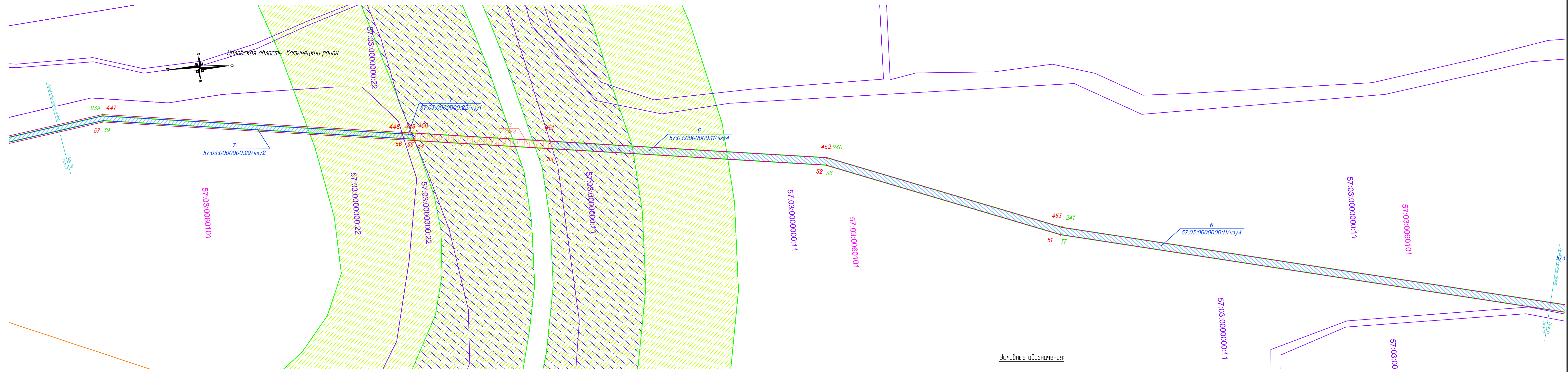
Согласовано

Взам. инв. №
Подпись и дата
Инв. № подл.



Согласовано

Взам. инв. №  
Подпись и дата  
Инв. № подл.



Условные обозначения:

- границы охранной зоны планируемой ВОЛС
- границы временной полосы отвода планируемой ВОЛС
- границы населенных пунктов, включенные в ГКН
- 57:03:1000101 - границы и обозначения кадастровых кварталов, включенных в ГКН
- 57:03:0060301:41 - границы и обозначения учтенных земельных участков, включенных в ГКН
- 57:03:0000000:42/чзп1 - границы и обозначения частей земельных участков, формируемых под временную полосу отвода ВОЛС\*
- 57:03:0000000:42/чзп2 - границы и обозначения образуемых земельных участков, формируемых под временную полосу отвода ВОЛС\*
- охранные зоны линий электропередач, учтенные в ГКН
- охранные зоны линий связи, учтенные в ГКН
- охранные зоны нефтепроводов, нефтепродуктопроводов, учтенные в ГКН
- прибрежная защитная полоса реки Лубна на территории Орловской области, учтенная в ГКН
- водоохранная зона реки Лубна на территории Орловской области, учтенная в ГКН

- 3 - номер поворотной точки охранной зоны планируемой ВОЛС
- 3 - номер поворотной точки образуемых земельных участков и частей земельных участков

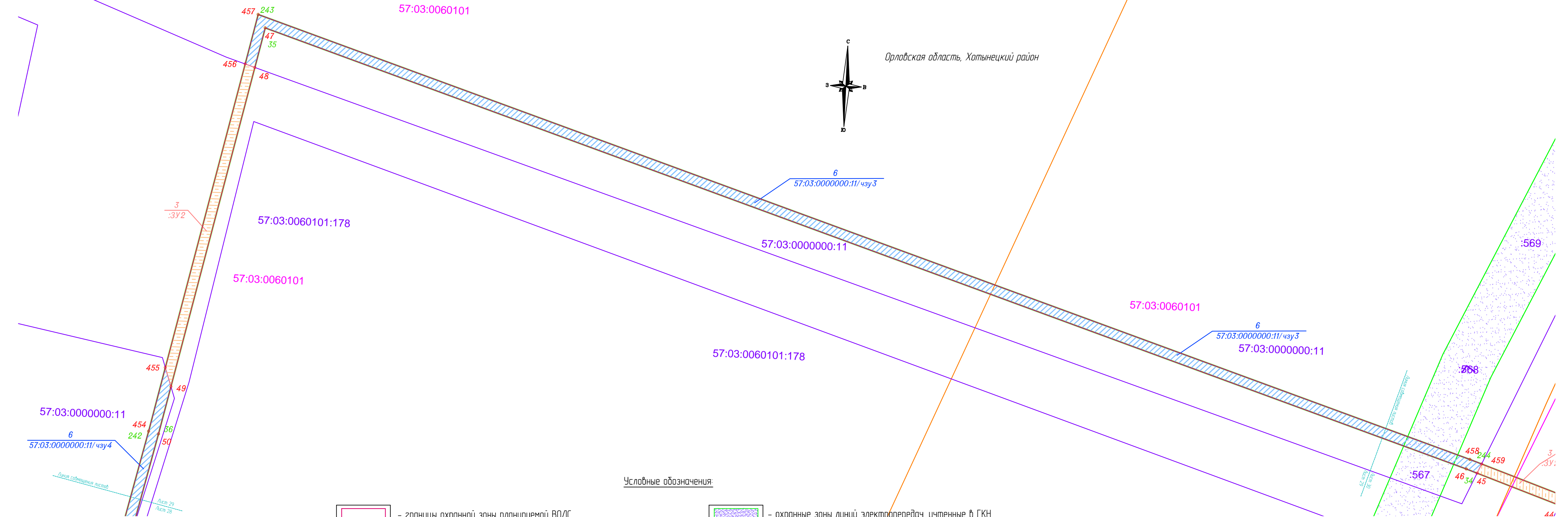
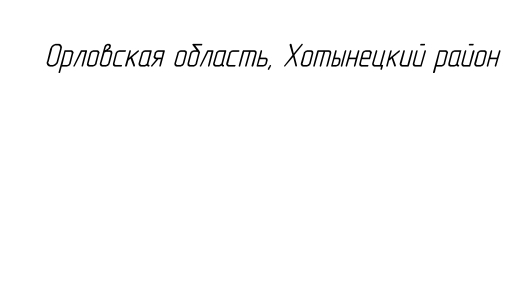
\* - внешние границы образуемых участков совпадают с границей временной полосы отвода планируемой ВОЛС

Изм.	Колуч	Лист	№ док.	Подпись	Дата

367/17-01-ПМТ.ГЧ1

Согласовано

Инф. № подл. Подпись и дата. Взам. инв. №



Условные обозначения:

- границы охранной зоны планируемой ВОЛС
- границы временной полосы отвода планируемой ВОЛС
- границы населенных пунктов, включенных в ГКН
- границы и обозначения кадастровых кварталов, включенных в ГКН
- границы и обозначения учтенных земельных участков, включенных в ГКН
- границы и обозначения частей земельных участков, формируемых под временную полосу отвода ВОЛС\*
- границы и обозначения образуемых земельных участков, формируемых под временную полосу отвода ВОЛС\*
- охранные зоны линий электропередач, учтенные в ГКН
- охранные зоны линий связи, учтенные в ГКН
- охранные зоны нефтепроводов, нефтепродуктопроводов, учтенные в ГКН
- прибрежная защитная полоса реки Лубна на территории Орловской области, учтенная в ГКН
- водоохранная зона реки Лубна на территории Орловской области, учтенная в ГКН
- номер поворотной точки охранной зоны планируемой ВОЛС
- номер поворотной точки образуемых земельных участков и частей земельных участков

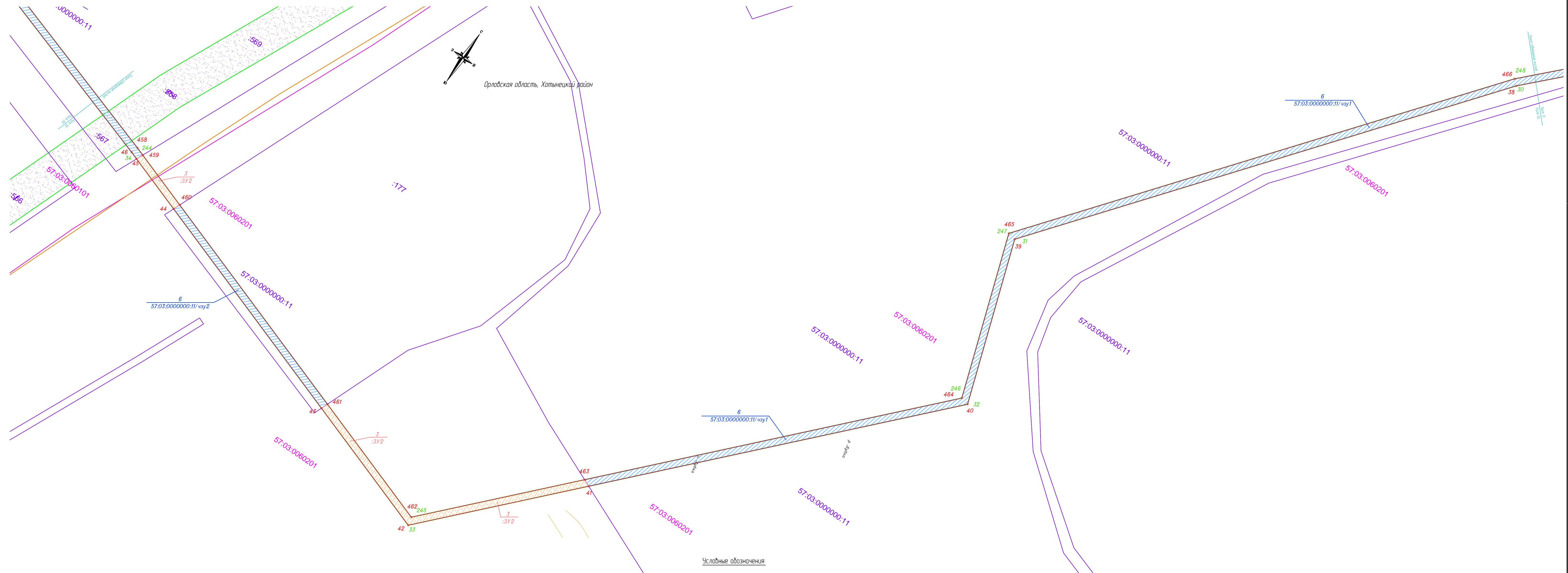
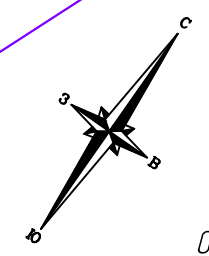
\* - внешние границы образуемых участков совпадают с границей временной полосы отвода планируемой ВОЛС

Изм.	Кол.чч	Лист	№ док.	Подпись	Дата

367/17-01-ПМТ.ГЧ1



Орловская область, Хотынецкий район



Условные обозначения:


- |  |   |  |  |  |   |
|--|---|--|--|--|---|
|  | - границы охранной зоны планируемой ВОЛС                              |  | - границы и обозначения частей земельных участков, формируемых под временную полосу отвода ВОЛС*     |  | - охранные зоны линий электропередач, учтенные в ГКН                                    |
|  | - границы временной полосы отвода планируемой ВОЛС                    |  | - границы и обозначения образуемых земельных участков, формируемых под временную полосу отвода ВОЛС* |  | - охранные зоны линий связи, учтенные в ГКН   |
|  | - границы населенных пунктов, включенных в ГКН                        |  |  |  | - охранные зоны нефтепроводов, нефтепродуктопроводов, учтенные в ГКН                    |
|  | - границы и обозначения кадастровых кварталов, включенных в ГКН       |  |  |  | - прибрежная защитная полоса реки Лубна на территории Орловской области, учтенная в ГКН |
|  | - границы и обозначения учтенных земельных участков, включенных в ГКН |  |  |  | - водоохранная зона реки Лубна на территории Орловской области, учтенная в ГКН          |
|  |   |  |  |  |   |
|  |   |  |  |  |   |

\* - внешние границы образуемых участков совпадают с границей временной полосы отвода планируемой ВОЛС


Создано	
Изм.	
Инф. № подл.	
Подпись и дата	
Взам. инф. №	

Согласовано

Взам. инв. №  
Подпись и дата  
Инв. № подл.



Орловская область, Хотынецкий район



Условные обозначения:

- границы охранной зоны планируемой ВОЛС
- границы временной полосы отвода планируемой ВОЛС
- границы населенных пунктов, включенные в ГКН
- границы и обозначения кадастровых кварталов, включенных в ГКН
- границы и обозначения учтенных земельных участков, включенных в ГКН
- границы и обозначения частей земельных участков, формируемых под временную полосу отвода ВОЛС\*
- границы и обозначения образуемых земельных участков, формируемых под временную полосу отвода ВОЛС\*
- охранные зоны линий электропередач, учтенные в ГКН
- охранные зоны линий связи, учтенные в ГКН
- охранные зоны нефтепроводов, нефтепродуктопроводов, учтенные в ГКН
- прибрежная защитная полоса реки Лудна на территории Орловской области, учтенная в ГКН
- водоохранная зона реки Лудна на территории Орловской области, учтенная в ГКН
- номер поворотной точки охранной зоны планируемой ВОЛС
- номер поворотной точки образуемых земельных участков и частей земельных участков

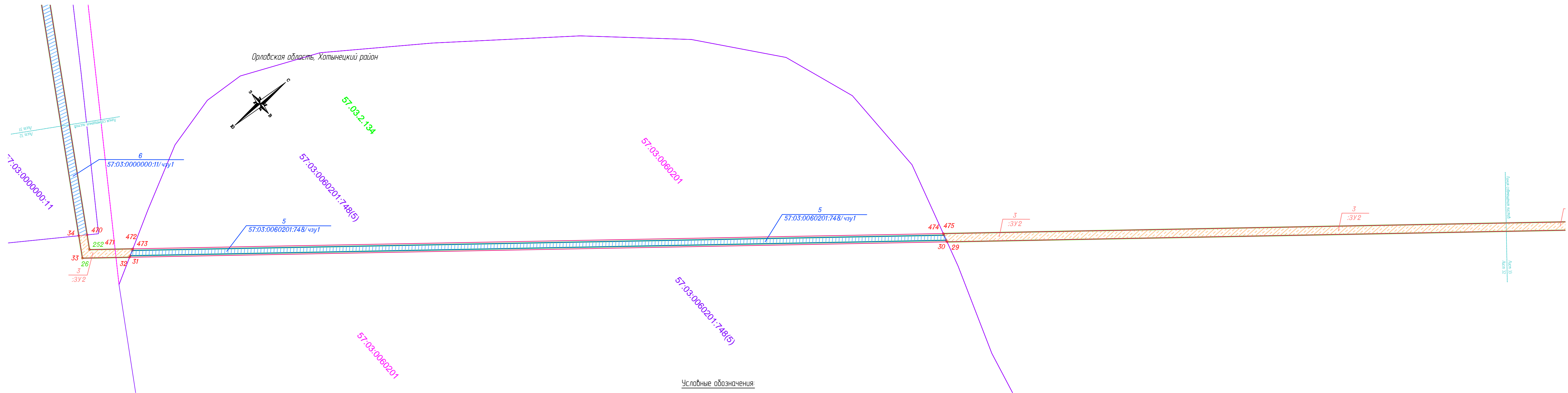
\* - внешние границы образуемых участков совпадают с границей временной полосы отвода планируемой ВОЛС

Изм.	Колуч.	Лист	№ док.	Подпись	Дата




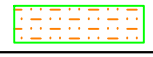




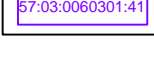

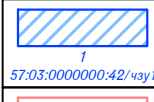

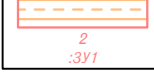

367/17-01-ПМТ.ГЧ1

Согласовано

Инф. № подл.	Подпись и дата	Взам. инф. №



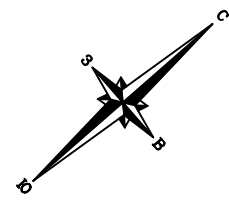
Условные обозначения:

- |   |  |   |   |
|---|--|---|---|
|  | - границы охранной зоны планируемой ВОЛС   |  | - охранные зоны линий электропередач, учтенные в ГКН                                    |
|  | - границы временной полосы отвода планируемой ВОЛС   |  | - охранные зоны линий связи, учтенные в ГКН   |
|  | - границы населенных пунктов, включенные в ГКН   |  | - охранные зоны нефтепроводов, нефтепродуктопроводов, учтенные в ГКН                    |
|  | - границы и обозначения кадастровых кварталов, включенных в ГКН                                      |  | - прибрежная защитная полоса реки Лубна на территории Орловской области, учтенная в ГКН |
|  | - границы и обозначения учтенных земельных участков, включенных в ГКН                                |  | - водоохранная зона реки Лубна на территории Орловской области, учтенная в ГКН          |
|  | - границы и обозначения частей земельных участков, формируемых под временную полосу отвода ВОЛС*     |  | - номер поворотной точки охранной зоны планируемой ВОЛС                                 |
|  | - границы и обозначения образуемых земельных участков, формируемых под временную полосу отвода ВОЛС* |  | - номер поворотной точки образуемых земельных участков и частей земельных участков      |

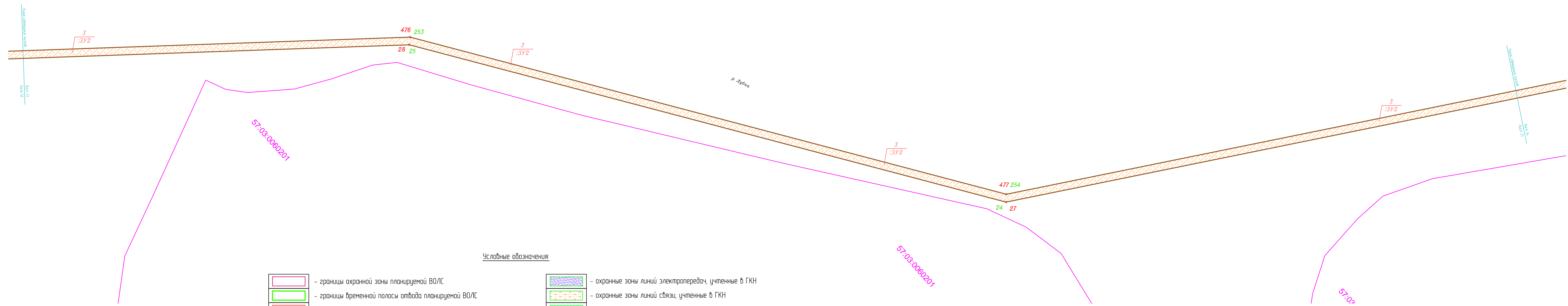
\* - внешние границы образуемых участков совпадают с границей временной полосы отвода планируемой ВОЛС

Изм.	Кол.ч	Лист	№ док.	Подпись	Дата

367/17-01-ПМТ.ГЧ1



Орловская область, Хотынецкий район



Условные обозначения

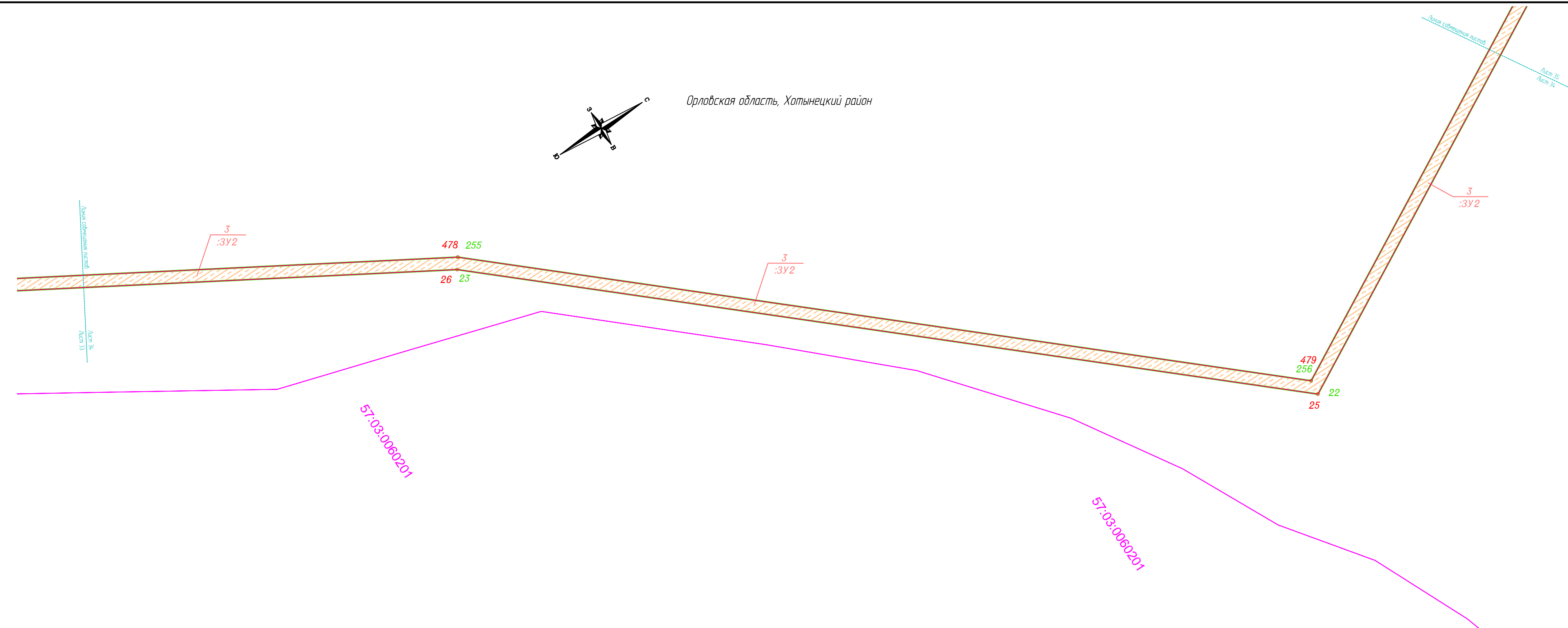
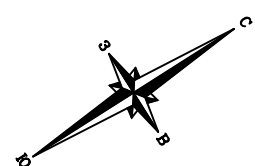
- |  |  |  |   |
|--|--|--|---|
|  | - границы охранной зоны планируемой ВОЛС   |  | - охранные зоны линий электропередач, учтенные в ГКН                                    |
|  | - границы временной полосы отвода планируемой ВОЛС   |  | - охранные зоны линий связи, учтенные в ГКН   |
|  | - границы населенных пунктов, включенные в ГКН   |  | - охранные зоны нефтепроводов, нефтепродуктопроводов, учтенные в ГКН                    |
|  | - границы и обозначения кадастровых кварталов, включенных в ГКН                                      |  | - прибрежная защитная полоса реки Лубна на территории Орловской области, учтенная в ГКН |
|  | - границы и обозначения учтенных земельных участков, включенных в ГКН                                |  | - водоохранная зона реки Лубна на территории Орловской области, учтенная в ГКН          |
|  | - границы и обозначения частей земельных участков, формируемых под временную полосу отвода ВОЛС*     |  | - номер поворотной точки охранной зоны планируемой ВОЛС                                 |
|  | - границы и обозначения образуемых земельных участков, формируемых под временную полосу отвода ВОЛС* |  | - номер поворотной точки образуемых земельных участков и частей земельных участков      |

\* - внешние границы образуемых участков совпадают с границей временной полосы отвода планируемой ВОЛС




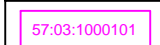
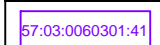
Согласовано	
Взам. инв. №	
Подпись и дата	
Инв. № подл.	

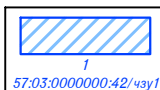
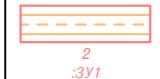


Орловская область, Хотынецкий район








Условные обозначения:


-  - границы охранной зоны планируемой ВОЛС
-  - границы временной полосы отвода планируемой ВОЛС
-  - границы населенных пунктов, включенные в ГКН
-  - границы и обозначения кадастровых кварталов, включенных в ГКН
-  - границы и обозначения учтенных земельных участков, включенных в ГКН

-  - границы и обозначения частей земельных участков, формируемых под временную полосу отвода ВОЛС\*
-  - границы и обозначения образуемых земельных участков, формируемых под временную полосу отвода ВОЛС\*

\* - внешние границы образуемых участков совпадают с границей временной полосы отвода планируемой ВОЛС

-  - охранные зоны линий электропередач, учтенные в ГКН
-  - охранные зоны линий связи, учтенные в ГКН
-  - охранные зоны нефтепроводов, нефтепродуктопроводов, учтенные в ГКН
-  - прибрежная защитная полоса реки Лубна на территории Орловской области, учтенная в ГКН
-  - водоохранная зона реки Лубна на территории Орловской области, учтенная в ГКН

 - номер поворотной точки охранной зоны планируемой ВОЛС

 - номер поворотной точки образуемых земельных участков и частей земельных участков

Согласовано

Инф. № подл.	Подпись и дата	Взам. инф. №

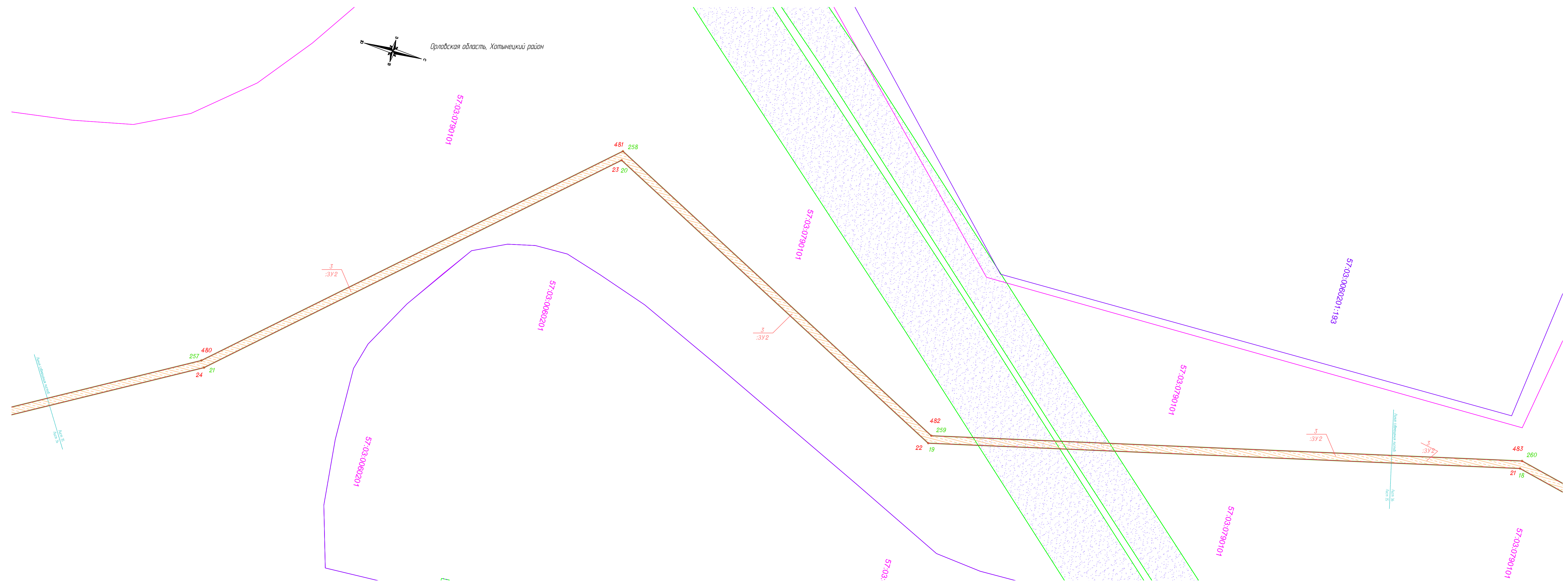
Изм.	Кол.чч	Лист	№ док.	Подпись	Дата

367/17-01-ПМТ.ГЧ1

1:1000

Лист

34



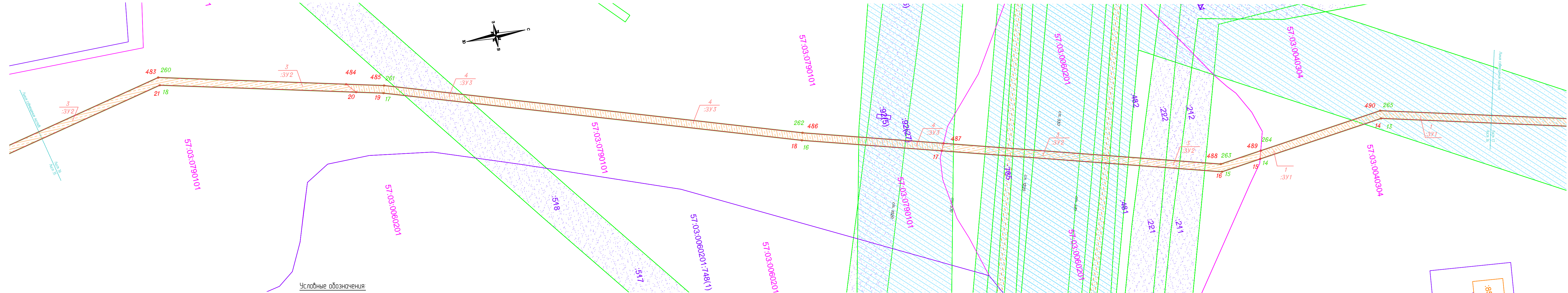
Условные обозначения:

- |  |  |  |   |
|--|--|--|---|
|  | - границы охранной зоны планируемой ВОЛС   |  | - охранные зоны линий электропередач, учтенные в ГКН                                    |
|  | - границы временной полосы отвода планируемой ВОЛС   |  | - охранные зоны линий связи, учтенные в ГКН   |
|  | - границы населенных пунктов, включенные в ГКН   |  | - охранные зоны нефтепроводов, нефтепродуктопроводов, учтенные в ГКН                    |
|  | - границы и обозначения кадастровых кварталов, включенных в ГКН                                      |  | - прибрежная защитная полоса реки Лубна на территории Орловской области, учтенная в ГКН |
|  | - границы и обозначения учтенных земельных участков, включенных в ГКН                                |  | - водоохранная зона реки Лубна на территории Орловской области, учтенная в ГКН          |
|  | - границы и обозначения частей земельных участков, формируемых под временную полосу отвода ВОЛС*     |  | - номер поворотной точки охранной зоны планируемой ВОЛС                                 |
|  | - границы и обозначения образуемых земельных участков, формируемых под временную полосу отвода ВОЛС* |  | - номер поворотной точки образуемых земельных участков и частей земельных участков      |











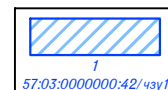

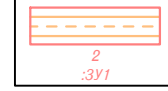

\* - внешние границы образуемых участков совпадают с границей временной полосы отвода планируемой ВОЛС

Согласовано	
Инф. № подл.	
Подпись и дата	
Взам. инф. №	





Условные обозначения:

- |   |   |   |   |
|---|---|---|---|
|    | - границы охранной зоны планируемой ВО/ЛС   |    | - охранные зоны линий электропередач, учтенные в ГКН                                    |
|  | - границы временной полосы отвода планируемой ВО/ЛС   |  | - охранные зоны линий связи, учтенные в ГКН   |
|  | - границы населенных пунктов, включенные в ГКН  |  | - охранные зоны нефтепроводов, нефтепродуктопроводов, учтенные в ГКН                    |
|  | - границы и обозначения кадастровых кварталов, включенных в ГКН                                       |  | - прибрежная защитная полоса реки Лубна на территории Орловской области, учтенная в ГКН |
|  | - границы и обозначения учтенных земельных участков, включенных в ГКН                                 |  | - водоохранная зона реки Лубна на территории Орловской области, учтенная в ГКН          |
|  | - границы и обозначения частей земельных участков, формируемых под временную полосу отвода ВО/ЛС*     |  | - номер поворотной точки охранной зоны планируемой ВО/ЛС                                |
|  | - границы и обозначения образуемых земельных участков, формируемых под временную полосу отвода ВО/ЛС* |  | - номер поворотной точки образуемых земельных участков и частей земельных участков      |
- \* - внешние границы образуемых участков совпадают с границей временной полосы отвода планируемой ВО/ЛС

Согласовано

Взам. инв. №

Подпись и дата

Инв. № подл.

Изм.	Колуч.	Лист	№ док.	Подпись	Дата

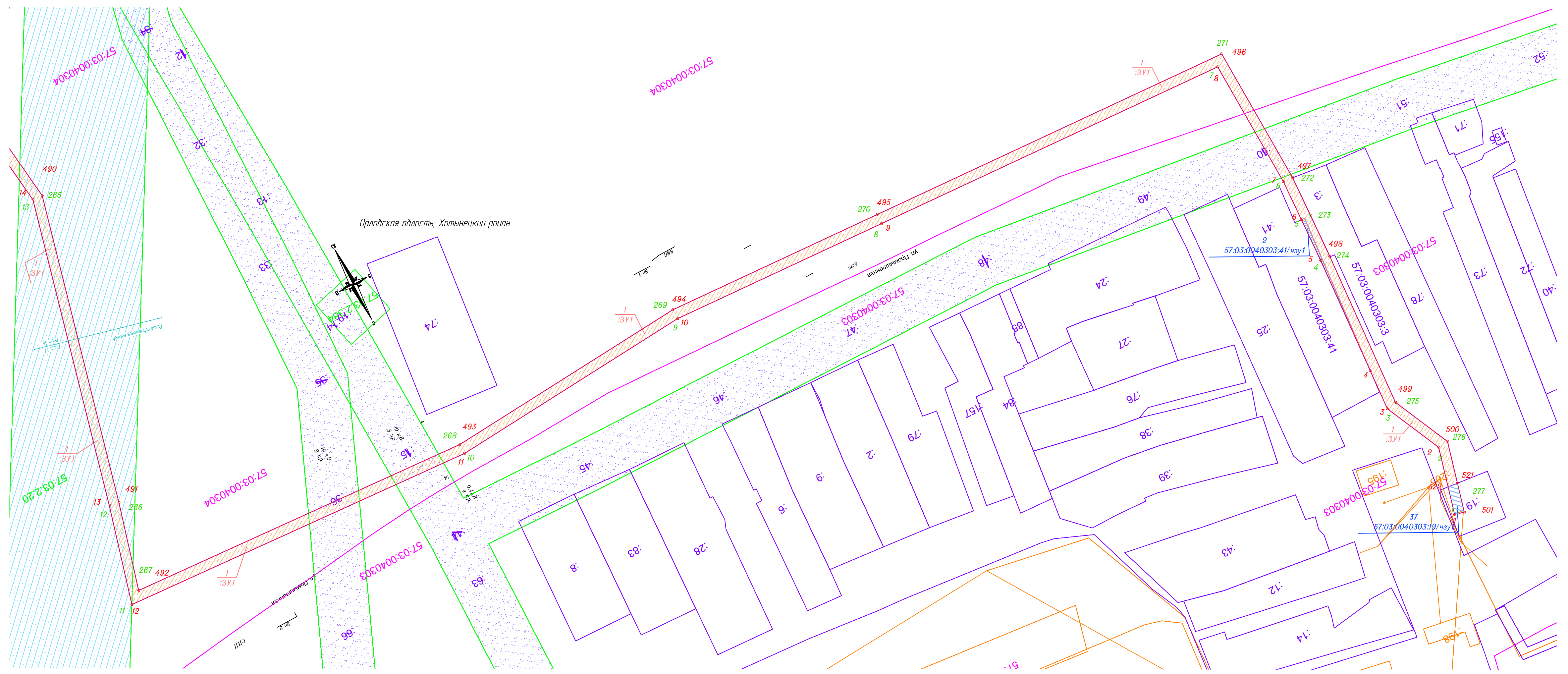


Согласовано

Изм. №, кол-во, дата

Подпись и дата

Изм. №, кол-во, дата



- Условные обозначения:
- границы охранной зоны планируемой ВОЛС
  - границы временной полосы отвода планируемой ВОЛС
  - границы населенных пунктов, включенные в ГКН
  - 57.03.1000101 - границы и обозначения кадастровых кварталов, включенных в ГКН
  - 57.03.0060301.41 - границы и обозначения учтенных земельных участков, включенных в ГКН
  - 57.03.000000.42/чзп1 - границы и обозначения частей земельных участков, формируемых под временную полосу отвода ВОЛС\*
  - 2 :ЗУП - границы и обозначения образуемых земельных участков, формируемых под временную полосу отвода ВОЛС\*
  - охранные зоны линий электропередач, учтенные в ГКН
  - охранные зоны линий связи, учтенные в ГКН
  - охранные зоны нефтепроводов, нефтепродуктопроводов, учтенные в ГКН
  - прибрежная защитная полоса реки Лубна на территории Орловской области, учтенная в ГКН
  - водоохранная зона реки Лубна на территории Орловской области, учтенная в ГКН
  - 3 - номер поворотной точки охранной зоны планируемой ВОЛС
  - 3 - номер поворотной точки образуемых земельных участков и частей земельных участков

\* - внешние границы образуемых участков совпадают с границей временной полосы отвода планируемой ВОЛС