

**Проект внесения изменений в Схему территориального планирования Хотынецкого района Орловской области утвержденным решением Хотынецкого районного Совета народных депутатов № 45-РС от 22 июля 2011 года.**

Проект внесения изменений в Схему территориального планирования Хотынецкого района Орловской области в части отображения автомобильной дороги пгт. Хотынец – д. Образцово Меловского сельского поселения Хотынецкого района.

**СОГЛАСОВАНО**  
 Главный архитектор  
 Орловской области  
 « \_\_\_\_\_ » \_\_\_\_\_ 20\_\_ г.  
 Вермишян В.В.

| Изм | Лист            | № докум          | Подпись | Дата |
|-----|-----------------|------------------|---------|------|
|     | Нач. управ.     | Ю. Г. Киришников |         |      |
|     | Зам. нач. управ | Н. М. Анисенкова |         |      |
|     | Архитектор      | В. В. Вермишян   |         |      |
|     | Нач. отдела     | В. Б. Мартынова  |         |      |
|     | Нач. отдела     | Е. Н. Бондарева  |         |      |
|     | Нач. отдела     | А. А. Сулоев     |         |      |
|     | Исполнитель     | Н. А. Черникова  |         |      |

Управление градостроительства, архитектуры и землеустройства Орловской области от 10 августа 2016 года №01-22/47

Проект внесения изменений в Схему территориального планирования Хотынецкого района Орловской области в части отображения автомобильной дороги пгт. Хотынец – д. Образцово Меловского сельского поселения Хотынецкого района.


Управление градостроительства, архитектуры и землеустройства Орловской области

Проектное решение

Существующее положение

# Городское поселение Хоть

# Городское поселение Хоть



Проектное решение

Существующее положение

Городское поселение Хотынец

Городское поселение Хотынец

п.г.т. Хотынец

п.г.т. Хотынец

д. Кукуевка

д. Кукуевка

д. Образцово

д. Образцово

УСЛОВНЫЕ ОБОЗНАЧЕНИЯ

- Границы земель газопровода
- земли автомобильного транспорта
- земли грубопроходного транспорта
- МЕСТО Внесения изменений

| Изм. | Лист            | № докум         | Подпись | Дата |
|------|-----------------|-----------------|---------|------|
|      | Нач. управ.     | Ю. Г. Кареликов |         |      |
|      | Зам. нач. управ | Н. М. Алленкова |         |      |
|      | Архитектор      | В. В. Воронин   |         |      |
|      | Нач. отдела     | В. Б. Маргалица |         |      |
|      | Нач. отдела     | Е. И. Болдирева |         |      |
|      | Нач. отдела     | А. А. Сулкова   |         |      |
|      | Исполнитель     | Н. А. Черникова |         |      |

Управление градостроительства, архитектуры и землеустройства Орловской области от 10 августа 2016 года №01-22/47

Проект внесения изменений в Схему территориального планирования Хотынецкого района Орловской области в части отображения автомобильной дороги п.г.т. Хотынец - д. Образцово Меловского сельского поселения Хотынецкого района.

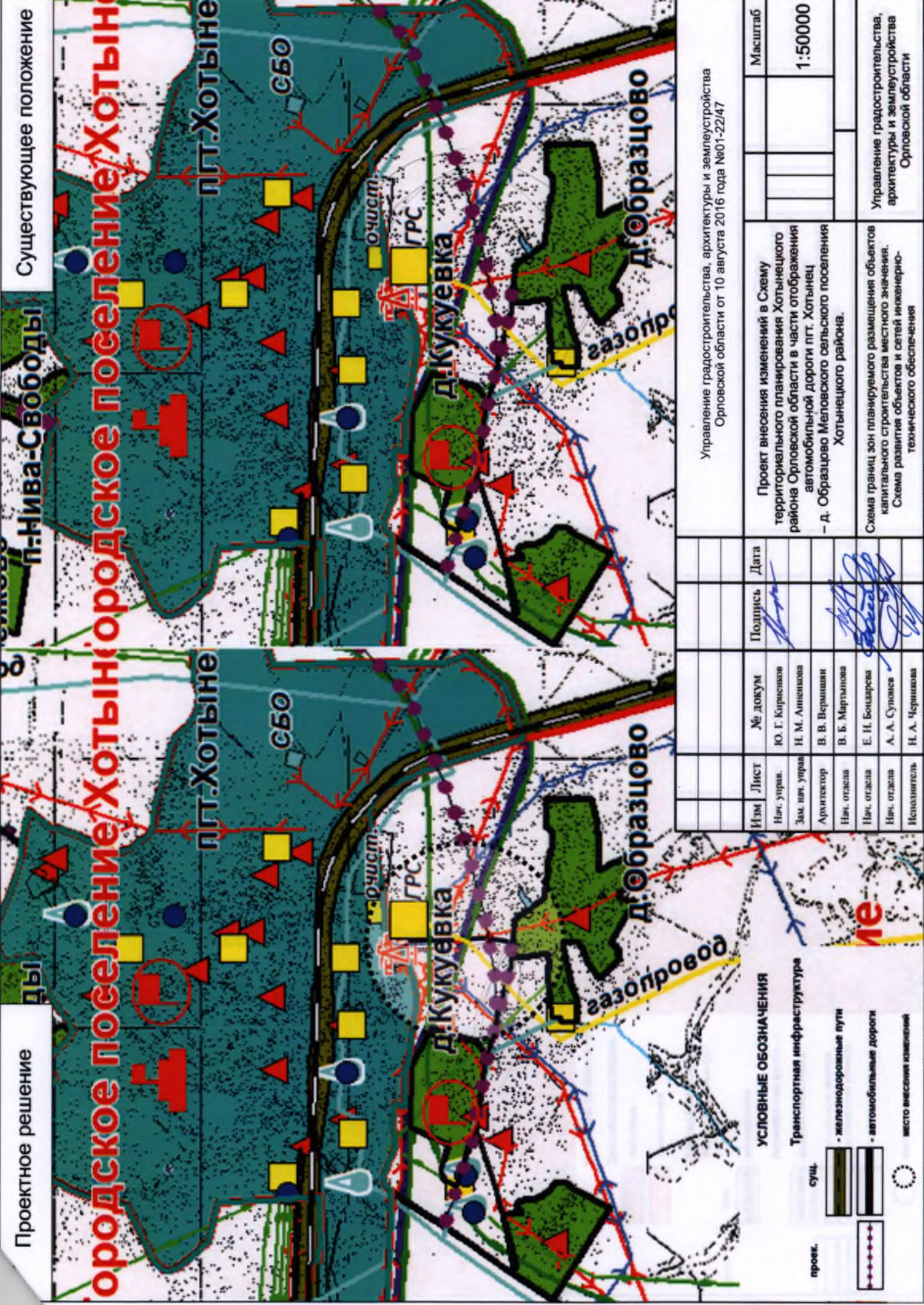
Схема границ территорий, земель и ограничений.

Схема границ территорий и земель

Масштаб

1:50000

Управление градостроительства, архитектуры и землеустройства Орловской области



Управление градостроительства, архитектуры и землеустройства  
Орловской области от 10 августа 2016 года №01-22/47

| Изм. | Лист | № докум         | Подпись | Дата |
|------|------|-----------------|---------|------|
|      |      | Ю. Г. Корсаков  |         |      |
|      |      | Н. М. Аленикова |         |      |
|      |      | В. В. Вершинин  |         |      |
|      |      | В. Б. Мартынова |         |      |
|      |      | Е. И. Болдырев  |         |      |
|      |      | А. А. Суловец   |         |      |
|      |      | Н. А. Чернышова |         |      |

Проект внесения изменений в Схему территориального планирования Хотынецкого района Орловской области в части отбраковки автомобильной дороги пгт. Хотынец - д. Образцово Меловского сельского поселения Хотынецкого района.

Схема границ зон планируемого размещения объектов капитального строительства местного значения. Схема развития объектов и сетей инженерно-технического обеспечения

Управление градостроительства, архитектуры и землеустройства Орловской области

Масштаб 1:50000

Проектное решение

Ды

# Городское поселение Хотынецкое

п.г.т. Хотынецкое

д. Кукуевка

д. Образцово

**УСЛОВНЫЕ ОБОЗНАЧЕНИЯ**

**Дорожные коридоры**

- Российские
- Региональные

**Границы земель транспорта**

Железнодорожные пути

сущ.

- магистральные

Автомобильные дороги

- федерального значения
- регионального значения
- муниципального значения
- внутрихозяйственные дороги

**МЕСТО ВНЕСЕНИЯ ИЗМЕНЕНИЯ**

Существующее положение

п. Нива-Свободы

# Городское поселение Хотынецкое

п.г.т. Хотынецкое

д. Кукуевка

д. Образцово

| Изм | Лист             | № докум         | Подпись | Дата |
|-----|------------------|-----------------|---------|------|
|     | Нач. управ.      | Ю. Г. Кирисов   |         |      |
|     | Зам. нач. управ. | Н. М. Аппельова |         |      |
|     | Архитектор       | В. В. Верещин   |         |      |
|     | Нач. отдела      | В. Б. Мартынова |         |      |
|     | Нач. отдела      | Е. Н. Бондарева |         |      |
|     | Нач. отдела      | А. А. Сулоев    |         |      |
|     | Исполнитель      | Н. А. Черникова |         |      |

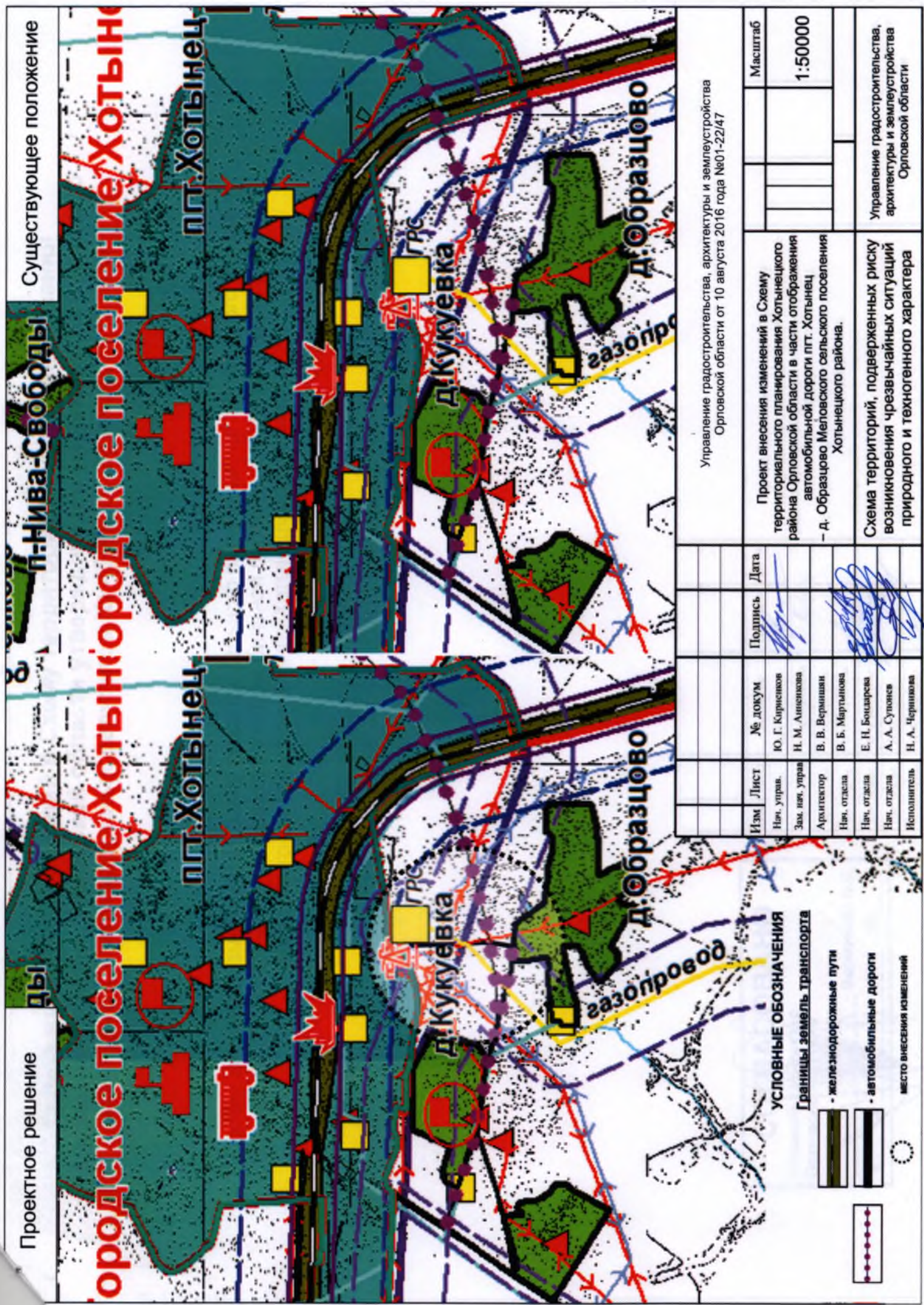
Управление градостроительства, архитектуры и землеустройства  
Орловской области от 10 августа 2016 года №01-22/47

Проект внесения изменений в Схему территориального планирования Хотынецкого района Орловской области в части отображения автомобильной дороги п.г.т. Хотынецкое – д. Образцово Меловского сельского поселения Хотынецкого района.

Схема границ зон планируемого размещения объектов капитального строительства местного значения.  
Схема развития объектов транспортной инфраструктуры.

Управление градостроительства, архитектуры и землеустройства Орловской области

Масштаб  
1:50000



|     |      |                 |                 |      |
|-----|------|-----------------|-----------------|------|
| Изм | Лист | № докум         | Подпись         | Дата |
|     |      | Ю. Г. Курисков  |                 |      |
|     |      | Н. М. Алексеева |                 |      |
|     |      | В. В. Верышан   |                 |      |
|     |      | В. Б. Мартынова |                 |      |
|     |      | Е. Н. Болгарова |                 |      |
|     |      | А. А. Султанов  |                 |      |
|     |      | Исполнитель     | Н. А. Чернышова |      |

Управление градостроительства, архитектуры и землеустройства  
Орловской области от 10 августа 2016 года №01-22/47

Проект внесения изменений в Схему территориального планирования Хотынецкого района Орловской области в части отображения автомобильной дороги п.п. Хотынец – д. Образцова Меловского сельского поселения Хотынецкого района.

Схема территорий, подверженных риску возникновения чрезвычайных ситуаций природного и техногенного характера

Управление градостроительства, архитектуры и землеустройства Орловской области

Масштаб  
1:50000